


Российская Федерация
АДМИНИСТРАЦИЯ БРЯНСКОГО РАЙОНА

241525, Брянская область, Брянский район
с. Глинищево, ул. П.М. Яшенина, д.9
Р/сч.40204810700000100392 в Отделении по Брянской области
ГУ ЦБ РФ по Центральному Федеральному округу
ИНН 3207004800 КПП 324501001

тел.: 8-(4832) 94-10-90
факс 8-(4832) 94-21-77
E-mail: admbr@admbr.ru

№ 4-4362 А от 26.11.19г.

на № _____ от _____ г.



Главам
сельских поселений

Администрация Брянского района направляет в Ваш адрес письмо ООО «Геоконплекс» № 613/16 от 26.11.2019г. для назначения публичных слушаний в **срок до 29.11.2019г.** и проведения публичных слушаний в **срок до 30.12.2019г.**

В рамках исполнения Договора субподряда № СП-Ф.2019.185920 от 23.05.2019г. «на оказание услуг по установлению и описанию местоположения границ населенных пунктов, входящих в состав территорий Дятьковского, Брянского, Выгоничского муниципальных районов Брянской области, городских округов в г. Сельцо и г. Фокино и внесению сведений о границах в государственный кадастр недвижимости» прошу Вас организовать проведение публичных слушаний по проекту внесения изменений в Генеральные планы Мичуринского, Новодарковичского, Отрадненского, Свенского, Супоневского, Глинищевского, Добрунского, Домашовского, Журиничского, Нетьинского, Новосельского, Пальцовского, Снежского, Стекланнорацицкого, Чернетовского сельских поселений Брянского района Брянской области.

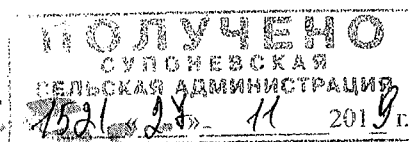
Приложение: 1л.

Первый заместитель главы
администрации Брянского района




С.Б. Солоницын

И.А. Ермаков
94-14-19
Е.В. Шмычкова
94-14-17



ПРОЕКТ РЕШЕНИЯ



Российская Федерация

БРЯНСКИЙ РАЙОННЫЙ СОВЕТ НАРОДНЫХ ДЕПУТАТОВ

РЕШЕНИЕ

от

№

с.Глиншево

О внесении изменений в Генеральный план, Правила землепользования и застройки Супоневского сельского поселения Брянского района Брянской области

Руководствуясь ст.9, ст.25 Градостроительного кодекса РФ, Федеральным законом от 06.10.2003 № 131-ФЗ «Об общих принципах организации местного самоуправления в Российской Федерации», рассмотрев протокол публичных слушаний, заключение о результатах публичных слушаний Супоневского сельского поселения от _____ Брянский районный Совет народных депутатов

РЕШЕНИЕ:

1. Внести следующие изменения в Генеральный план Супоневского сельского поселения Брянского района Брянской области, утвержденный решением Супоневского сельского Совета народных депутатов от 14.03.2013г. № 2-20-1 «Об утверждении Генерального плана Супоневского сельского поселения Брянского района Брянской области»:

- установить границы населенных пунктов, входящих в состав Супоневского сельского поселения Брянского района Брянской области.

2. Настоящее решение опубликовать в газете «Деснянская правда».

3. Решение вступает в силу со дня опубликования.

4. Контроль за исполнением настоящего решения возложить на главу Брянского муниципального района Д.Л. Евича.

Глава Брянского
муниципального района

Д.Л. Евич



GEOCOMPLEX

ООО «Геокомплекс»

ИНН 3245500165/КПП 325701001, ОГРН 1073254002788
Юридический адрес: Брянская область, г. Брянск, ул. Красноармейская, 91, офис 303
Фактический адрес: Брянская область, г. Брянск, ул. Красноармейская, 91, офис 32
Р/с 40702810400530000462 в АО "СМП Банк" г. Москва
к/с 30101810545250000503, БИК 044525503
тел: +7 (4832) 41-43-64, факс +7 (4832) 66-28-79, e-mail: geo_complex@mail.ru

Исх.: № 613/16 от 26.11.2019г.

Главе администрации
Брянского района
Якушенко Н. Н.
241525, Брянская обл., Брянский район,
с. Глинищево, ул. П.М. Яшенкина, д. 9

Уважаемый Николай Николаевич!

В рамках исполнения Договора субподряда № СП-Ф.2019.185920 от 23.05.2019г. «на оказание услуг по установлению и описанию местоположения границ населенных пунктов, входящих в состав территорий Дятьковского, Брянского, Выгоничского муниципальных районов Брянской области, городских округов г. Сельцо и г. Фокино и внесению сведений о границах в государственный кадастр недвижимости» прошу Вас назначить публичные слушания по проектам внесения изменений (далее – Проекты) в Генеральный план Мичуринского, Новодарковичского, Отрадного, Свенского, Супоневского, Глинищевского, Добрунского, Домашовского, Журиничского, Нетинского, Новосельского, Пальцовского, Снежского, Стекланнорадицкого, Чернетовского сельских поселений Брянского муниципального района Брянской области в срок до 29.11.2019г. и провести слушания до 30.12.2019г.

Проекты для предварительного ознакомления и форму опросного листа для изучения мнения заинтересованной общественности необходимо опубликовать на официальном интернет-портале администрации Брянского района <http://adminbr.ru>.

Прием замечаний и предложений осуществляет ООО «Геокомплекс», расположенное по адресу: 241050, г. Брянск, ул. Красноармейская, д. 91, оф. 32. Телефон (4832) 41-43-64, факс (4832) 66-28-79. Электронная почта: geo_complex@mail.ru.

Ознакомиться с проектами можно по ссылке:

<https://sputnik.geoscan.aero/location/5376?accessCode=kqvjschm16udkzkcjbjongsq4yhot46jhnzvz2gonbgai5zq2dl>

Приложение:

- Копия письма № 528 от 22.10.2019г.
- Копия письма № 543 от 30.10.2019г.

Директор

В. Ю. Локтюшин

Исп. Ермилова Е.А.
(4832)41-43-64



GEOCOMPLEX

ООО «Геокомплекс»

ИНН 3245500165/КПП 325701001, ОГРН 1073254002788

Юридический адрес: Брянская область, г. Брянск, ул. Красноармейская, 91, офис 303

Фактический адрес: Брянская область, г. Брянск, ул. Красноармейская, 91, офис 32

Р/с 40702810400530000462 в АО "СМП Банк" г. Москва

к/с 30101810545250000503, БИК 044525503

тел: +7 (4832) 41-43-64, факс +7 (4832) 66-28-79, e-mail: geo_complex@mail.ru

Исх.: № 613/14 от 26.11.2019г.

Супоневская сельская
администрация Брянского
района Брянской области

241520, Брянская область, Брянский
район, с. Супонево, ул. Комсомольская,
110.

В рамках исполнения Договора субподряда № СП-Ф.2019.185920 от 23.05.2019г. «на оказание услуг по установлению и описанию местоположения границ населенных пунктов, входящих в состав территорий Дятьковского, Брянского, Выгоничского муниципальных районов Брянской области, городских округов г. Сельцо и г. Фокино и внесению сведений о границах в государственный кадастр недвижимости» прошу Вас назначить публичные слушания по проектам внесения изменений (далее – Проекты) в Генеральный план Супоневского сельского поселения Брянского района Брянской области в срок до 29.11.2019г. и провести слушания до 30.12.2019г.

Проекты для предварительного ознакомления и форму опросного листа для изучения мнения заинтересованной общественности необходимо опубликовать на официальном интернет-портале Супоневской сельской администрации.

Прием замечаний и предложений осуществляет ООО «Геокомплекс», расположенное по адресу: 241050, г. Брянск, ул. Красноармейская, д. 91, оф. 32. Телефон (4832) 41-43-64, факс (4832) 66-28-79. Электронная почта: geo_complex@mail.ru.

Ознакомиться с проектами можно по ссылке:

<https://sputniks.geosopn.sarcc/location/5876?accessCode=kc7fse7m18u0z7ob10rsc4jcc3d61nczvt2eoa1bga13zc2c1>

Приложение:

- Копия письма № 543 от 30.10.2019г.

Директор

В. Ю. Локтюшин

ПРОЕКТ РЕШЕНИЯ



Российская Федерация

БРЯНСКИЙ РАЙОННЫЙ СОВЕТ НАРОДНЫХ ДЕПУТАТОВ

РЕШЕНИЕ

от

№

с.Глинищево

О внесении изменений в Генеральный план, Правила землепользования и застройки Супоневского сельского поселения Брянского района Брянской области

Руководствуясь ст.9, ст.25, ст.33 Градостроительного кодекса РФ, Федеральным законом от 06.10.2003 № 131-ФЗ «Об общих принципах организации местного самоуправления в Российской Федерации», рассмотрев протокол публичных слушаний, заключение о результатах публичных слушаний Супоневского сельского поселения от _____ Брянский районный Совет народных депутатов

РЕШИЛ:

1. Внести следующие изменения в Генеральный план Супоневского сельского поселения Брянского района Брянской области, утвержденный решением Супоневского сельского Совета народных депутатов от 14.03.2013г. № 2-2-1 «Об утверждении Генерального плана Супоневского сельского поселения Брянского района Брянской области»:

- включить в границу населенного пункта с.Супонево земельный участок с кадастровым номером 32:02:0410101:49.

2. Внести следующие изменения в Правила землепользования и застройки Супоневского сельского поселения Брянского района Брянской области, утвержденные решением Супоневского сельского Совета народных депутатов от 14.03.2013г. № 2-2-1 «Об утверждении Правил землепользования и застройки Супоневского сельского поселения Брянского района Брянской области»:

- установить границу территориальной зоны ТЖ-1 (зона застройки индивидуальными жилыми домами) на земельном участке с кадастровым номером 32:02:0410101:49.

3. Настоящее решение опубликовать в газете «Деснянская правда».

4. Решение вступает в силу со дня опубликования.

5. Контроль за исполнением настоящего решения возложить на главу Брянского муниципального района Д.Л. Евича.

Глава Брянского
муниципального района

Д.Л. Евич

Выписка из протокола
Начальник отдела - главный архитектор

 И.А. Ермаков

Администрация Брянского района
ПРОТОКОЛ №45
заседания градостроительной комиссии.

06 июня 2019г.

Присутствовали:

Солоницын С.Б. – председатель комиссии

Ермаков И.А. – заместитель председателя комиссии

Члены комиссии:

Полякова И.Ф.

Шахнюк Е.В.

Шелепко В.Б.

Васина О.А.

Трушкин Н.Д.

Хараборкин А.И.

Дворецкий А.Б.

Рыбаков В.И. (присутствовала Тихонова Е.Л.)

Ячменев В.И.

Повестка дня:

1.

15. Внесение изменений в Генеральный план и Правила землепользования и застройки Супоневского сельского поселения Брянского района Брянской области в части включения в границы населенного пункта с.Супонево земельного участка с кадастровым номером 32:02:0410101:49 - обращение Комитета по управлению муниципальным имуществом Брянского района.

По вышеуказанным вопросам членам комиссии представлены информационно-графические материалы.

.....

По пятнадцатому вопросу:

Внесение изменений в Генеральный план и Правила землепользования и застройки Супоневского сельского поселения Брянского района Брянской области в части включения в границы населенного пункта с.Супонево земельного участка с кадастровым номером 32:02:0410101:49 - обращение Комитета по управлению муниципальным имуществом Брянского района.

Земельный участок с кадастровым номером 32:02:0410101:49, категория земель - земли сельскохозяйственного назначения, разрешенное использование – для ведения личного подсобного хозяйства.

Решили: внести изменения в Генеральный план и Правила землепользования и застройки Супоневского сельского поселения Брянского района Брянской области в части включения в границы населенного пункта с.Супонево земельного участка с кадастровым номером 32:02:0410101:49.

Сердобу Ю. М.
№ 102/19

АДМИНИСТРАЦИЯ БРЯНСКОГО РАЙОНА
КОМИТЕТ ПО УПРАВЛЕНИЮ МУНИЦИПАЛЬНЫМ ИМУЩЕСТВОМ
БРЯНСКОГО РАЙОНА

241525, Брянская область, Брянский район
с. Глинищево, ул. П.М. Яшенина, д.9

Тел.: (4832) 94-12-39

№ 102/19 от 06.06 2019г.

Начальнику отдела -
главному архитектору
Брянского района
Ермакову И.А.

Уважаемый Игорь Александрович!

В связи с предписанием Россельхознадзора №БР-ЗН-0844-005/19 от 06.05.2019г. просим Вас рассмотреть на градостроительной комиссии вопрос о включении в границы населенного пункта земельного участка с кадастровым номером 32:02:0410101:49, находящегося по адресу: Брянская область, Брянский район, с. Супонево, ул. Советская, с целью наиболее эффективного использования указанного земельного участка.

Председатель КУМИ Брянского района



О.А. Васина

К.Г. Белоногая
Н.П. Михалина
94-12-60

№ 14909
07.06.06. 1919



ул "Орел - Брянск - Смоленск"

**Выписка из Единого государственного реестра недвижимости об объекте недвижимости
ведения о характеристиках объекта недвижимости**

На основании запроса от 07.10.2019 г., поступившего на рассмотрение 08.10.2019 г., сообщаем, что согласно записям Единого государственного реестра недвижимости:

Земельный участок			
<small>(вид объекта недвижимости)</small>			
Лист №	Раздела <u>1</u>	Всего листов раздела <u>1</u> :	Всего разделов: _____
08.10.2019 № 99/2019/288559566		Всего листов выписки: _____	
Кадастровый номер:		32:02:0410101:49	
Номер кадастрового квартала:		32:02:0410101	
Дата присвоения кадастрового номера:		15.04.2014	
Ранее присвоенный государственный учетный номер:		данные отсутствуют	
Адрес:		Брянская область, р-н Брянский, с Супонево, ул Советская	
Площадь:		104234 +/- 112 кв. м	
Кадастровая стоимость, руб.:		314390.59	
Кадастровые номера расположенных в пределах земельного участка объектов недвижимости:		данные отсутствуют	
Кадастровые номера объектов недвижимости, из которых образован объект недвижимости:		32:02:0410101:46	
Кадастровые номера образованных объектов недвижимости:		данные отсутствуют	
Сведения о включении объекта недвижимости в состав предприятия как имущественного комплекса:			
Государственный регистратор		ФГИС ЕГРН	
полное наименование должности		подпись	
М.П.		инициалы, фамилия	

Выписка из Единого государственного реестра недвижимости об объекте недвижимости
Сведения о зарегистрированных правах

Земельный участок

(вид объекта недвижимости)

Лист № _____ Раздела 2

Всего листов раздела 2 : _____

Всего разделов: _____

Всего листов выписки: _____

08.10.2019 № 99/2019/288559566


Кадастровый номер:

32:02:0410101:49

1.	Правообладатель (правообладатели):	1.1.	Муниципальное образование Брянский район Брянской области
2.	Вид, номер и дата государственной регистрации права:	2.1.	Собственность, № 32-32-02/017/2014-404 от 27.05.2014
3.	Ограничение прав и обременение объекта недвижимости:		не зарегистрировано
4.	Договоры участия в долевом строительстве:		не зарегистрировано
5.	Заявленные в судебном порядке права требования:		данные отсутствуют
6.	Сведения о возражении в отношении зарегистрированного права:		данные отсутствуют
7.	Сведения о наличии решения об изъятии объекта недвижимости для государственных и муниципальных нужд:		данные отсутствуют
8.	Сведения о невозможности государственной регистрации без личного участия правообладателя или его законного представителя:		
9.	Правопритязания и сведения о наличии поступивших, но не рассмотренных заявлений о проведении государственной регистрации права (перехода, прекращения права), ограничения права или обременения объекта недвижимости, сделки в отношении объекта недвижимости:		данные отсутствуют
10.	Сведения об осуществлении государственной регистрации сделки, права, ограничения права без необходимого в силу закона согласия третьего лица, органа:		данные отсутствуют
11.	Сведения о невозможности государственной регистрации перехода, прекращения, ограничения права на земельный участок из земель сельскохозяйственного назначения:		

Государственный регистратор		ФГИС ЕГРН
полное наименование должности	подпись	инициалы, фамилия
	М.П.	

ПРОЕКТ РЕШЕНИЯ



Российская Федерация

БРЯНСКИЙ РАЙОННЫЙ СОВЕТ НАРОДНЫХ ДЕПУТАТОВ

РЕШЕНИЕ

от

№

с.Глинищево

О внесении изменений в Генеральный план, Правила землепользования и застройки Супоневского сельского поселения Брянского района Брянской области

Руководствуясь ст.9, ст.25, ст.33 Градостроительного кодекса РФ, Федеральным законом от 06.10.2003 № 131-ФЗ «Об общих принципах организации местного самоуправления в Российской Федерации», рассмотрев протокол публичных слушаний, заключение о результатах публичных слушаний Супоневского сельского поселения Брянского района Брянской области от _____, Брянский районный Совет народных депутатов

РЕШИЛ:

1. Внести следующие изменения в Генеральный план Супоневского сельского поселения Брянского района Брянской области, утвержденный решением Супоневского сельского Совета народных депутатов от 14.03.2013г. № 2-2-1 «Об утверждении Генерального плана Супоневского сельского поселения Брянского района Брянской области»:

- установить функциональную зону Ж-1 (зона застройки индивидуальными жилыми домами) на земельном участке с кадастровым номером 32:02:0160413:55.

2. Внести следующие изменения в Правила землепользования и застройки Супоневского сельского поселения Брянского района Брянской области, утвержденные решением Супоневского сельского Совета народных депутатов от 14.03.2013г. № 2-2-1 «Об утверждении Правил землепользования и застройки Супоневского сельского поселения Брянского района Брянской области»:

- установить территориальную зону ТЖ-1 (зона застройки индивидуальными жилыми домами) на земельном участке с кадастровым номером 32:02:0160413:55.

3. Настоящее решение опубликовать в газете «Деснянская правда».


4. Решение вступает в силу со дня опубликования.

5. Контроль за исполнением настоящего решения возложить на главу Брянского муниципального района Д.Л. Евича.

Глава Брянского
муниципального района

Д.Л. Евич

Выписка из протокола
Начальник отдела - главный архитектор
И.А. Ермаков



Администрация Брянского района
ПРОТОКОЛ №46
заседания градостроительной комиссии.

26.07.2019г.

Присутствовали:

Солоницын С.Б. – председатель комиссии
Ермаков И.А. – заместитель председателя комиссии

Члены комиссии:

Атрошенко Е.А.
Васина О.А.
Воронцова С.Н.
Хараборкин А.И.
Ячменев В.И.

Повестка дня:

1.

12. Внесение изменений в Генеральный план и Правила землепользования и застройки Супоневского сельского поселения Брянского района Брянской области в части установления территориальной и функциональной зоны ТЖ-1 (зона застройки индивидуальными и блокированными жилыми домами) вместо территориальной и функциональной зоны ТОД-2 (зона размещения объектов социального и коммунально-бытового назначения) в отношении земельного участка с кадастровым номером 32:02:0160413:55, площадью 1336 кв.м. - обращение Усова В.А.

По вышеуказанным вопросам членам комиссии представлены информационно-графические материалы.

.....

По двенадцатому вопросу:

Внесение изменений в Генеральный план и Правила землепользования и застройки Супоневского сельского поселения Брянского района Брянской области в части установления территориальной и функциональной зоны ТЖ-1 (зона застройки индивидуальными и блокированными жилыми домами) вместо территориальной и функциональной зоны ТОД-2 (зона размещения объектов социального и коммунально-бытового назначения) в отношении земельного участка с кадастровым номером 32:02:0160413:55, площадью 1336 кв.м. - обращение Усова В.А.

Земельный участок с кадастровым номером 32:02:0160413:55, площадью 1336м², категория земель - земли населенных пунктов, разрешенное использование – общественное управление, принадлежит Усову В.А. на праве собственности.

Решили: единогласно - внести изменения в Генеральный план и Правила землепользования и застройки Супоневского сельского поселения Брянского района Брянской области в части изменения функциональной и территориальной зоны ТОД-2 (зона размещения объектов социального и коммунально-бытового назначения) на территориальную и функциональную зону ТЖ-1 (зона застройки индивидуальными и блокированными жилыми домами) в отношении земельного участка с кадастровым номером 32:02:0160413:55, площадью 1336 кв.м.



Управление Федеральной регистрационной службы по Брянской области

СВИДЕТЕЛЬСТВО

о государственной регистрации права

Дата выдачи:

"20" августа 2007 года

Документы-основания: Постановление администрации Брянского района №794 от 17.07.2007г

Договор купли-продажи от 26.07.2007г

Акт приема-передачи от 26.07.2007г

Субъект (субъекты) права: УСОВ ВЛАДИМИР АЛЕКСЕЕВИЧ, дата рождения 28.07.1951г., гражданство Гражданин РФ, пол: мужской, паспорт гражданина Российской Федерации: серия 15 01 № 349913, выдан 04.11.2001г. ОВД СОВЕТСКОГО РАЙОНА ГОРОДА БРЯНСКА, код подразделения 322-003; адрес места жительства: Россия, БРЯНСКАЯ ОБЛАСТЬ, БРЯНСКИЙ РАЙОН, СЕЛО СУПОНЕВО, 1-Й ПЕРЕУЛОК АРСЕНАЛЬНЫЙ, Д. № 29

Вид права: Собственность

Объект права: ЗЕМЕЛЬНЫЙ УЧАСТОК, категория земель: земли населенных пунктов, общая площадь 1336 кв. м

Адрес объекта: Брянская область, Брянский район, с.Супонево, ПЕРЕУЛОК 3-Й ЛЕНИНСКИЙ, уч.2А

Кадастровый (или условный) номер: 32:02:16 04 13:0055 ..

Существующие ограничения (обременения) права: не зарегистрированы

о чем в Едином государственном реестре прав на недвижимое имущество и сделок с ним "20" августа 2007 года сделана запись регистрации № 32-32-02/009/2007-112

Государственный регистратор

Пирожок М.В.



(подпись)



Выписка из Единого государственного реестра недвижимости об объекте недвижимости
Сведения о характеристиках объекта недвижимости

На основании запроса от 18.07.2019 г. поступившего на рассмотрение 22.07.2019 г., сообщаем, что согласно записям Единого государственного реестра недвижимости:

Земельный участок

(вид объекта недвижимости)

Лист № _____ Раздела 1 _____ Всего листов раздела 1: _____ Всего разделов: _____ Всего листов выписки: _____

22.07.2019 № 99/2019/273764113

Кадастровый номер: 32:02:0160413:55

Номер кадастрового квартала: 32:02:0160413

Дата присвоения кадастрового номера: 06.10.2004

Ранее присвоенный государственный учетный номер: данные отсутствуют

Адрес: установлено относительно ориентира, расположенного за пределами участка. Ориентир жилой дом. Участок находится примерно в 1 м от ориентира по направлению на северо-запад.
Почтовый адрес ориентира: Брянская область, р-н Брянский, с Супонеево, пер 3-й Ленинский, позиция 55

Площадь: 1336 +/- 13 кв. м

Кадастровая стоимость, руб.: 4501531.76

Кадастровые номера расположенных в пределах земельного участка объектов недвижимости: 32:02:0160413:243

Кадастровые номера объектов недвижимости, из которых образован объект недвижимости: данные отсутствуют

Кадастровые номера образованных объектов недвижимости: данные отсутствуют

Сведения о включении объекта недвижимости в состав предприятия как имущественного комплекса:

Государственный регистратор

полное наименование должности

подпись

ФГИС ЕГРН

инициалы, фамилия

М.П.

Выписка из Единого государственного реестра недвижимости об объекте недвижимости
Сведения о характеристиках объекта недвижимости

(наименование объекта недвижимости)

Лист №	Раздела 1	Всего листов раздела 1:	Всего разделов:	Всего листов выписки:
22.07.2019	№ 99/2019/273764113			
Кадастровый номер:		32:02:0160413:55		

Категория земель:	Земли населённых пунктов		
Виды разрешенного использования:	Общественное управление		
Сведения о кадастровом инженере:	Зубова Юлия Вячеславовна №32-13-177, МУП "Радострительство и землеустройство Брянского района", 241037, г. Брянск, ул. Красноармейская, 156		
Сведения о лесах, водных объектах и об иных природных объектах, расположенных в пределах земельного участка:	данные отсутствуют		
Сведения о том, что земельный участок полностью или частично расположен в границах зоны с особыми условиями использования территории или территории объекта культурного наследия	данные отсутствуют		
Сведения о том, что земельный участок расположен в границах особой экономической зоны, территории опережающего социально-экономического развития, зоны территориального развития в Российской Федерации, игровой зоны:	данные отсутствуют		
Сведения о том, что земельный участок расположен в границах особо охраняемой природной территории, охотничьих угодий, лесничеств, лесопарков:	данные отсутствуют		
Сведения о результатах проведения государственного земельного надзора:	данные отсутствуют		
Сведения о расположении земельного участка в границах территории, в отношении которой утвержден проект межевания территории:	данные отсутствуют		

Государственный регистратор	полное наименование должности	подпись	ФГИС ЕГРН	инициалы, фамилия
		М.П.		