

Приложение к распоряжению Росавтодора

от 03.08.2022 года №2477-р

**Документация по планировке территории участка
автомобильной дороги Р-120 Орел – Брянск – Смоленск –
граница с Республикой Белоруссия, обход г. Брянска
км 0+000 – км 31+600 в Брянской области**

Проект планировки территории

Проект планировки территории (основная часть)

Раздел 1 «Проект планировки территории. Графическая часть»

01/2020-ДПТ-ППТ-ОЧ-1.1

Том 1.1

РОССИЙСКАЯ ФЕДЕРАЦИЯ
БРЯНСКАЯ ОБЛАСТЬ
БРЯНСКИЙ РАЙОН
СУПОНЕВСКАЯ СЕЛЬСКАЯ АДМИНИСТРАЦИЯ

241520, Брянская обл., Брянский р-н
с.Супонево, ул. Комсомольская, д.110
E - mail: suponevo-adm@mail.ru
Официальный сайт: www.adm-suponevo.ru

тел/факс: 92-97-56
тел: 92-17-54

от 28 .09.2021 г. № 1348
на № _____ от _____

Директору
ООО Компания «ЛЕОН»
Е.Л.Кудрявцевой

Рассмотрев Ваше обращение от 03.09.2021г. исх.№ 753 от 23.09.2021 г. и прилагаемые материалы сообщаем, что Супоневская сельская администрация согласовывает документацию по планировке территории участка автомобильной дороги Р-120 Орел-Брянск-Смоленск-граница с Республикой Белоруссия, обход г.Брянска км 0+000 – км 31+600 в Брянской области без замечаний и дополнений.

Глава администрации



В.И.Рыбаков

Тихонова Е.Л.
92-17-14

РОССИЙСКАЯ ФЕДЕРАЦИЯ
БРЯНСКАЯ ОБЛАСТЬ БРЯНСКИЙ РАЙОН
СВЕНСКАЯ СЕЛЬСКАЯ АДМИНИСТРАЦИЯ

241518, Брянская обл., Брянский район, п. Свень, ул. Молодежная 14а, тел. (4832) 92-70-05,
92-70-08, факс (4832) 92-70-06, E-mail: svenskay@mail.ru, ОКПО 04119134,
ОГРН 1053233056832, ИНН 3245002427, КПП 324501001

№ 521 от 22-08-2021

Директору
Е.Л.Кудрявцевой

Администрация Свенского сельского поселения, в лице главы администрации Евстратовой Л. М. согласовывает документацию по планировке территории участка автомобильной дороги Р-120 Орел – Брянск – Смоленск – граница с Республикой Белоруссия, обход г. Брянска км0+000 – км 31+600 в Брянской области.

Глава Свенской
сельской администрации



Л.М. Евстратова

РОССИЙСКАЯ ФЕДЕРАЦИЯ
БРЯНСКАЯ ОБЛАСТЬ
МИЧУРИНСКАЯ СЕЛЬСКАЯ АДМИНИСТРАЦИЯ

Брянская область, Брянский район
п. Мичуринский, ул. Выставочная, 4
Тел. (4832)91-16-41, факс (4832)91-17-56
ИНН 3245002392 КПП 324501001
E-mail: michbr@yandex.ru

№ 814 от 21.09 2021 г.


Директору ООО Компания «Леон»

Е.Л. Кудрявцевой

Уважаемая Елена Леонидовна!

Мичуринская сельская администрация Брянского района Брянской области согласовывает документацию по планировке территории участка автомобильной дороги Р-120 Орел-Брянск-Смоленск – граница с Республикой Белоруссия, обход г. Брянска км 0+000-км 31+600 в Брянской области.

Глава Мичуринской
сельской администрации



А.И. Хараборкин

исп. Рязанцев В.В.
тел 91-17-56

РОССИЙСКАЯ ФЕДЕРАЦИЯ
БРЯНСКАЯ ОБЛАСТЬ, БРЯНСКИЙ МУНИЦИПАЛЬНЫЙ РАЙОН
ДОБРУНСКАЯ СЕЛЬСКАЯ АДМИНИСТРАЦИЯ

241521, д. Добрунь
Брянского района, ул. Молодежная 1а
Получатель: Отдел №1 УФК по Брянской области
факс(4832) 92-32-69
р/с 40204810300000100394 в Отделении г. Брянск
Добрунская сельская администрация
ИНН/КПК 3245002339/234501001

тел. (4832) 92-30-02

тел. (4832) 92- 32-27

№ 1096

«22» сентября 2021г.

ООО Компания «ЛЕОН»
директору
Е. Л. Кудрявцевой

Добрунская сельская администрация согласовывает документацию по планировке территории участка автомобильной дороги Р-120 Орел — Брянск — Смоленск — граница с Республикой Белоруссия, обход г. Брянска км 0+000 — км 31+600 в Брянской области без замечаний и дополнений.

Глава Добрунской
сельской администрации



Е. П. Бирюлина

Испол. Фесунова Г. И.
Тел. 923-002



УПРАВЛЕНИЕ ЛЕСАМИ БРЯНСКОЙ ОБЛАСТИ

Почтовый адрес:
241050, г. Брянск, ул. Калинина, 34

Телефон: (4832)71-62-01
Факс: (4832)71-62-01
E-mail: bryanskleshoz@mail.ru

13.04.2022 № 1004-ДВ
На № 89 от 30.03.22г

Директору ООО Компания
«Леон»
Е.Л. Кудрявцевой

Уважаемая Елена Леонидовна!

Рассмотрев Ваше письмо № 89 от 30.03.2022 о направлении для согласования документации по планировке территории по объекту «Автомобильная дорога Р-120 Орел – Брянск – Смоленск – граница с Республикой Белоруссия, обход г. Брянска, км 0+000 – км 31+600, Брянская область», управление лесами Брянской области согласовывает представленную документацию

Начальник управления

В.И. Дзубан

ДОКУМЕНТ ПОДПИСАН
ЭЛЕКТРОННОЙ ПОДПИСЬЮ

Сертификат 7F984B6599D402D0934EF2ACC43599F45C258C26
Владелец Дзубан Владимир Иванович
Действителен с 25.05.2021 по 25.08.2022

Исп. Романенкова О.В.
Тел. 71-62-11



МИНИСТЕРСТВО ПРИРОДНЫХ РЕСУРСОВ
И ЭКОЛОГИИ РОССИЙСКОЙ ФЕДЕРАЦИИ

ФЕДЕРАЛЬНОЕ АГЕНТСТВО
ЛЕСНОГО ХОЗЯЙСТВА
(РОСЛЕСХОЗ)

Адрес: ул. Пятницкая, д. 59/19, Москва, 115184
Тел.: (495) 953-37-85, факс: (499) 230-85-30

23.05.2022 № АВ-03-47/12458

на № 152 от 04.05.2022

ООО Компания «ЛЕОН»

ул. Челюскинцев, д. 3,
оф. 514, г. Вологда,
Вологодская область, 160000

pochtaleon@list.ru

Управление лесами Брянской
области

О рассмотрении документации
по планировке территории

Федеральное агентство лесного хозяйства в соответствии с частью 12.3 статьи 45 Градостроительного кодекса Российской Федерации (далее – Градостроительный кодекс) рассмотрело документацию по планировке территории, подготовленную применительно к землям лесного фонда, участка автомобильной дороги Р-120 Орел – Брянск – Смоленск – граница с Республикой Белоруссия, обход г. Брянска, км 0+000 – км 31+600 в Брянской области (далее - Объект) и сообщает следующее.

Документацией по планировке территории предусматривается образование земельных участков из состава земель лесного фонда площадью 20,9805 га для реконструкции Объекта с последующим переводом данного участка в земли промышленности и иного специального назначения (земли транспорта).

Проектируемые участки земель лесного фонда расположены в защитных лесах (категория защитных лесов – леса, расположенные в защитных полосах лесов) Снежетьского участкового лесничества, Стяжновского участкового лесничества, Сельского участкового лесничества (СПК Агрофирма «Культура», бывшее ОПХ «Брянское») Брянского лесничества и Полужского участкового лесничества Выгоничского лесничеств. Перечень лесных участков, проектируемых в целях перевода из состава земель лесного фонда в земли промышленности и иного специального назначения для размещения Объекта, представлен в приложении к данному письму.

Согласно лесохозяйственным регламентам Брянского и Выгоничского лесничеств на проектируемых лесных участках вид разрешенного использования лесов установлен, в том числе – строительство, реконструкция, эксплуатация линейных объектов.

В представленных материалах указано, что конструктивные элементы существующей автомобильной дороги Р-120 Орел – Брянск – Смоленск – граница с Республикой Белоруссия, обход г. Брянска расположены на землях промышленности и иного специального назначения (земли транспорта).

Учитывая, что в соответствии с частью 12.3 статьи 45 Градостроительного кодекса документация по планировке территории, подготовленная применительно к землям лесного фонда, до ее утверждения подлежит согласованию в случае необходимости перевода земельных участков, на которых планируется размещение линейных объектов, из состава земель лесного фонда в земли иных категорий с федеральным органом исполнительной власти, осуществляющим функции по контролю и надзору в области лесных отношений, а также по оказанию государственных услуг и управлению государственным имуществом в области лесных отношений, Рослесхоз согласовывает указанную документацию по планировке территории, подготовленную применительно к землям лесного фонда.

Одновременно Рослесхоз сообщает, что статьей 63.1 Лесного кодекса Российской Федерации (далее – Лесной кодекс) установлены особенности осуществления лесовосстановления и лесоразведения отдельными категориями лиц.

В соответствии с частью 2 статьи 63.1 Лесного кодекса лица, в интересах которых осуществляется перевод земель лесного фонда в земли иных категорий, в том числе без принятия решения о переводе земельных участков из состава земель лесного фонда в земли иных категорий, обязаны обеспечить лесовосстановление или лесоразведение на площади, равной площади лесных земель, находящихся на таком земельном участке, исключаемом из состава земель лесного фонда.

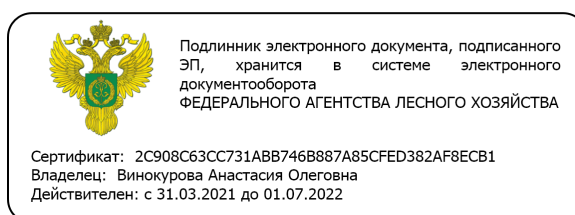
Управлению лесами Брянской области сообщается для сведения.

Приложение: на 2л.;

документация по планировке территории – (CD-диск, 1 шт.),
(только в первый адрес).

Заместитель руководителя

А.О. Винокурова



Перечень лесных участков, проектируемых в целях перевода из состава земель лесного фонда в земли промышленности и иного специального назначения для участка автомобильной дороги Р-120 Орел – Брянск – Смоленск – граница с Республикой Белоруссия, обход г. Брянска, км 0+000 – км 31+600 в Брянской области.

Кварталы	Части выделов
Брянское лесничество	
Снежетьское участковое лесничество	
73	2, 3, 4, 5
74	6, 11, 18
82	3, 4, 5, 18, 21, 22, 24,
84	17, 21, 22
85	13, 17, 20, 21, 22, 24, 25, 27, 32, 33, 36,
86	1, 2, 6, 7
92	18, 19, 22, 23, 25, 26
93	2, 4, 19
Стяжновское участковое лесничество	
50	8, 10, 11, 21, 22, 26, 36, 39
59	6, 7, 8, 10, 17, 18, 22, 24, 32, 33, 44, 45, 46, 50, 51, 52
67	8, 9, 10
68	1, 3, 6, 10, 11, 12, 16
69	16, 17, 18, 19, 23
70	17, 18, 19, 20, 21,
71	18, 19, 20, 21, 22
72	14, 15, 16, 17, 18
73	20
77	2, 3, 4
80	8
120	35
121	30, 31, 32, 33, 34, 35, 36, 37, 42,
126	19, 20, 21, 22, 23,
127	8, 9, 10, 24, 28,
128	3

130	13
131	10, 11, 12, 13, 14, 15, 17, 36, 37, 38
132	15, 16, 17, 39
133	5, 6, 7, 8, 9, 10, 11, 12, 13, 14, 17, 38
134	1, 2
138	16, 18, 19, 20, 21, 27, 29, 31,
139	1
Сельское участковое лесничество (СПК Агрофирма «Культура»)	
1	53
Брянское лесничество, Сельское участковое лесничество (бывшее ОПХ «Брянское»)	
6	18, 36, 41, 42
Выгоническое лесничество	
Полужское участковое лесничество	
1	8, 9, 10, 11, 12, 13, 14
4	14, 15, 16, 17, 18, 25
итого	20,9805



**ПРАВИТЕЛЬСТВО
БРЯНСКОЙ ОБЛАСТИ**

241002, г. Брянск, просп. Ленина, 33,
тел. (4832) 66-26-11

Директору ООО Компания
«ЛЕОН»

Е.Л. КУДРЯВЦЕВОЙ

08.06.2022 № 10-4198и

на № 192 от 24.05.2022

Уважаемая Елена Леонидовна!

Правительство Брянской области рассмотрело документацию по планировке территории объекта: «Автомобильная дорога Р-120 Орел-Брянск-Смоленск-граница с Республикой Белоруссия, обход г. Брянска, км 0+000 – км 31+600, Брянская область» и сообщает о том, что согласовывает документацию.

Заместитель Губернатора
Брянской области

Н.К. Симоненко

ДОКУМЕНТ ПОДПИСАН
ЭЛЕКТРОННОЙ ПОДПИСЬЮ

Сертификат 424CE572EB217BCC9B86EC9151CE933F

Владелец **Симоненко Николай Кириллович**

Действителен с 18.04.2022 по 12.07.2023

Исп. Вотрин С.А.
Тел. (4832) 32-20-89



ООО Компания «ЛЕОН»

Заказчик ФКУ Упрдор Москва-Бобруйск

**Документация по планировке территории участка
автомобильной дороги Р-120 Орел – Брянск – Смоленск –
граница с Республикой Белоруссия, обход г. Брянска
км 0+000 – км 31+600 в Брянской области**

Проект планировки территории

Проект планировки территории (основная часть)
Раздел 1 «Проект планировки территории. Графическая часть»

01/2020-ДПТ-ППТ-ОЧ-1.1
Том 1.1



ООО Компания «ЛЕОН»

Заказчик ФКУ Упрдор Москва-Бобруйск

**Документация по планировке территории участка
автомобильной дороги Р-120 Орел – Брянск – Смоленск –
граница с Республикой Белоруссия, обход г. Брянска
км 0+000 – км 31+600 в Брянской области**

Проект планировки территории

Проект планировки территории (основная часть)
Раздел 1 «Проект планировки территории. Графическая часть»

01/2020-ДПТ-ППТ-ОЧ-1.1

Том 1.1

Директор



Е.Л. Кудрявцева

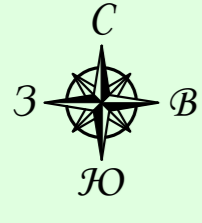
№ тома	Обозначение	Наименование
ПРОЕКТ ПЛАНИРОВКИ ТЕРРИТОРИИ		
Проект планировки территории (основная часть)		
1.1	01/2020-ДПТ-ППТ-ОЧ-1.1	Раздел 1 «Проект планировки территории. Графическая часть»
1.2	01/2020-ДПТ-ППТ-ОЧ-1.2	Раздел 2 «Положение о размещении линейного объекта»
Проект планировки территории (материалы по обоснованию)		
1.3	01/2020-ДПТ-ППТ-МО-1.3	Раздел 3 «Материалы по обоснованию проекта планировки территории. Графическая часть»
1.4	01/2020-ДПТ-ППТ-МО-1.4	Раздел 4 «Материалы по обоснованию проекта планировки территории. Пояснительная записка»
ПРОЕКТ МЕЖЕВАНИЯ ТЕРРИТОРИИ		
Проект межевания территории (основная часть)		
2.1	01/2020-ДПТ-ПМТ-ОЧ-2.1	Раздел 1 «Проект межевания территории. Графическая часть»
2.2	01/2020-ДПТ-ПМТ-ОЧ-2.2	Раздел 2 «Проект межевания территории. Текстовая часть»
Проект межевания территории (материалы по обоснованию)		
2.3	01/2020-ДПТ-ПМТ-МО-2.3	Раздел 3 «Материалы по обоснованию проекта межевания территории. Графическая часть»
2.4	01/2020-ДПТ-ПМТ-МО-2.4	Раздел 4 «Материалы по обоснованию проекта межевания территории. Пояснительная записка»
01/2020-ДПТ-СД		
Состав документации по планировке территории		
ООО Компания «ЛЕОН»		

Инд. № ориг.	Подпись и дата					Взам. инв. №
	Изм.	Кол.уч	Лист	№ док	Подпись	
	Разработал	Щеникова П.В.		<i>Щеникова П.В.</i>	03.2022	
	Проверил	Смирнова Т.А.		<i>Смирнова Т.А.</i>	03.2022	

Стадия	Лист	Листов
П	1	1

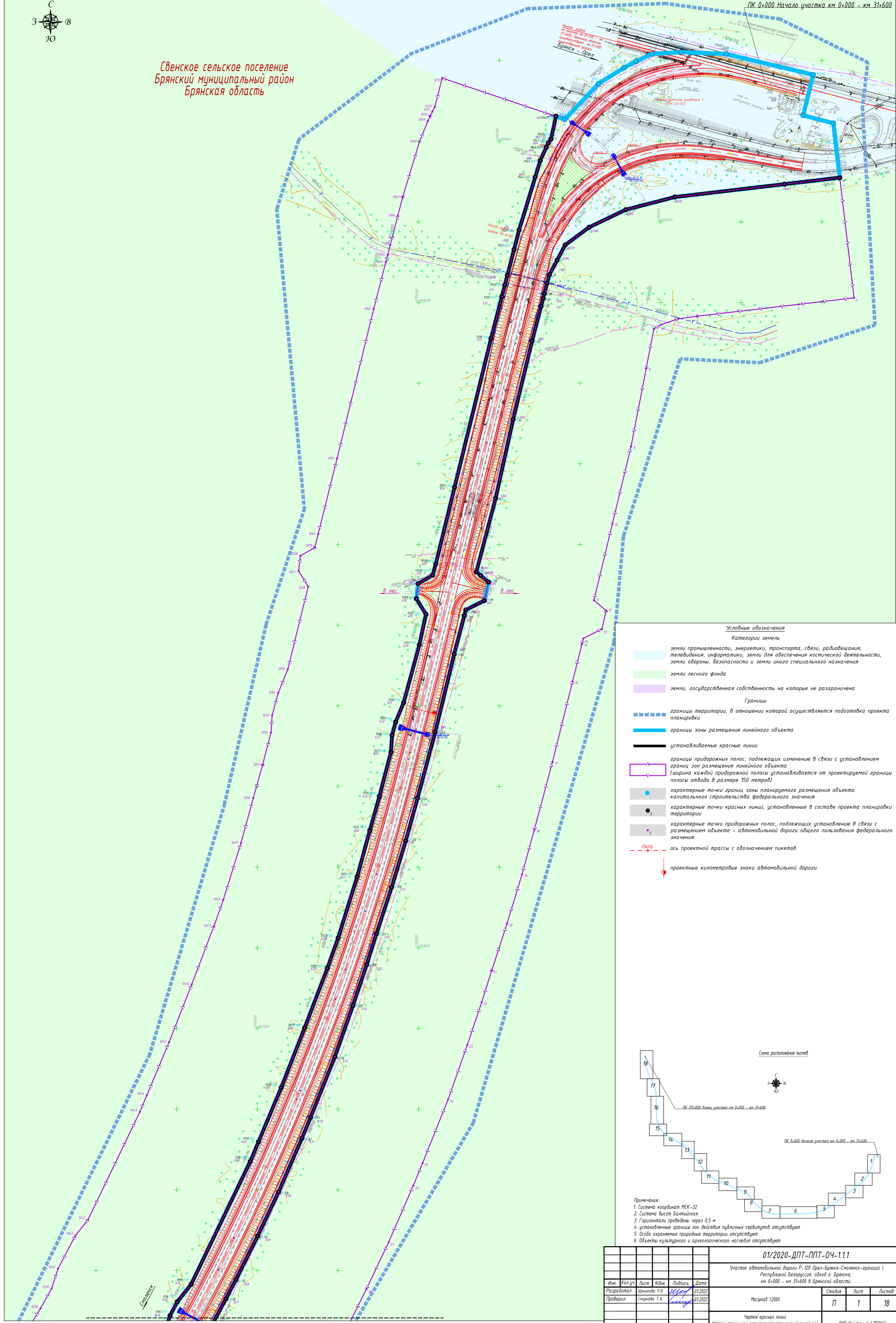
Обозначение	Наименование	Страница
ПРОЕКТ ПЛАНИРОВКИ ТЕРРИТОРИИ		
Проект планировки территории (основная часть)		
Раздел 1 «Проект планировки территории. Графическая часть»		
01/2020-ДПТ-СД	Состав документации по планировке территории	2
01/2020-ДПТ-ППТ-ОЧ-1.1-С	Содержание	3
01/2020-ДПТ-ППТ-ОЧ-1.1.1	Чертеж красных линий Чертеж границ зон планируемого размещения линейного объекта	4

Инв. № ориг.	Подпись и дата					Взам. инв. №
01/2020-ДПТ-ППТ-ОЧ-1.1-С						
Изм.	Кол.уч	Лист	№ док	Подпись	Дата	
Разработал		Щеникова П.В.		<i>Щеникова П.В.</i>	03.2022	
Проверил		Смирнова Т.А.		<i>Смирнова Т.А.</i>	03.2022	
Содержание тома						
000 Компания «ЛЕОН»						
Стадия	Лист	Листов				
П	1	1				

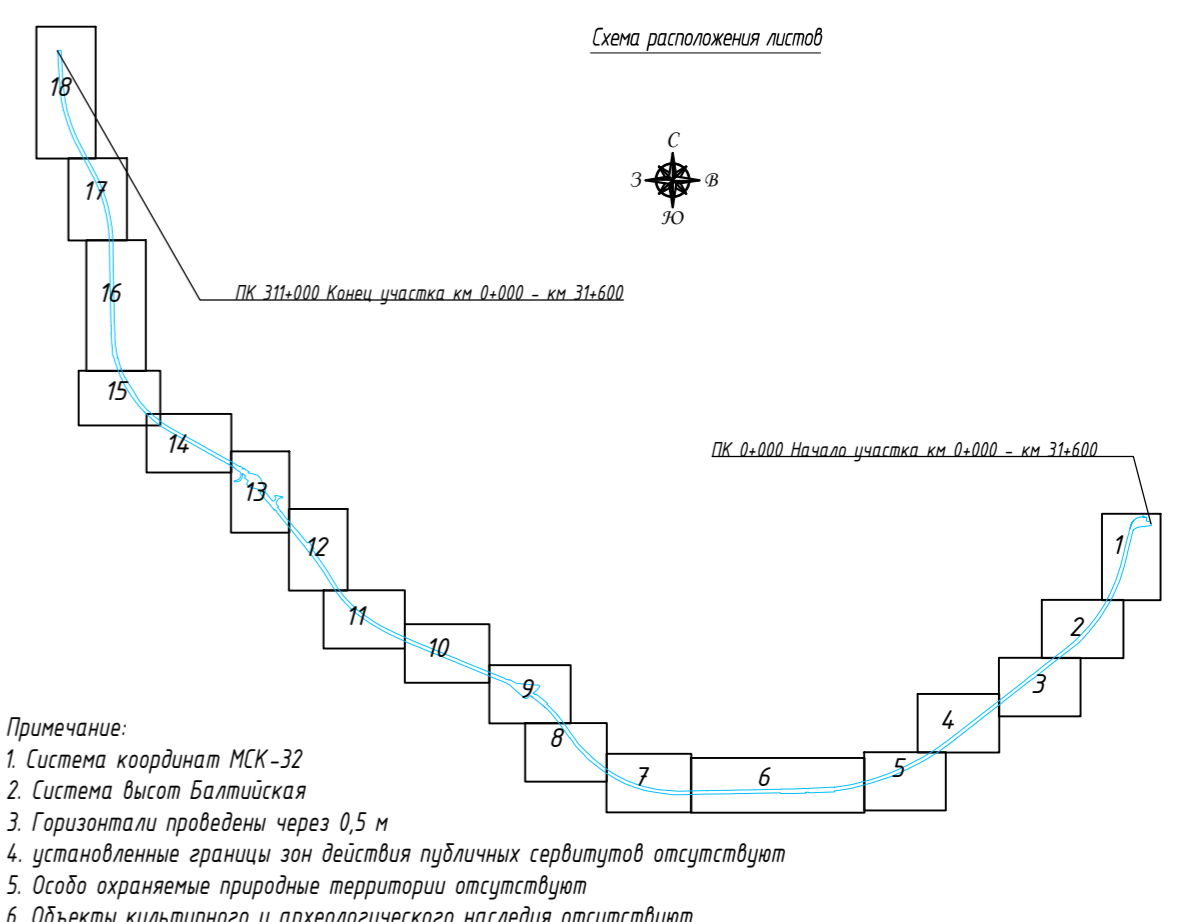


Свенское сельское поселение
Брянский муниципальный район
Брянская область

ПК 0+000 Начало участка км 0+000 – км 31+600



- Условные обозначения**
- Категории земель**
- земли промышленности, энергетики, транспорта, связи, радиовещания, телевидения, информатики, земли для обеспечения космической деятельности, земли обороны, безопасности и земли иного специального назначения
 - земли лесного фонда
 - земли государственная собственность на которые не разграничена
- Границы**
- границы территории, в отношении которой осуществляется подготовка проекта планировки
 - границы зоны размещения линейного объекта
 - устанавливаемые красные линии
 - границы придорожных полос, подлежащих изменению в связи с установлением границ зон размещения линейного объекта (ширина каждой придорожной полосы устанавливается от проектируемой границы полосы отвода в размере 150 метров)
 - характерные точки граници зоны планируемого размещения объекта капитального строительства федерального значения
 - характерные точки красных линий, установленные в составе проекта планировки территории
 - характерные точки придорожных полос, подлежащих установлению в связи с размещением объекта – автомобильной дороги общего пользования федерального значения
 - ось проектной трассы с обозначением пикетов
 - проектные километровые знаки автомобильной дороги



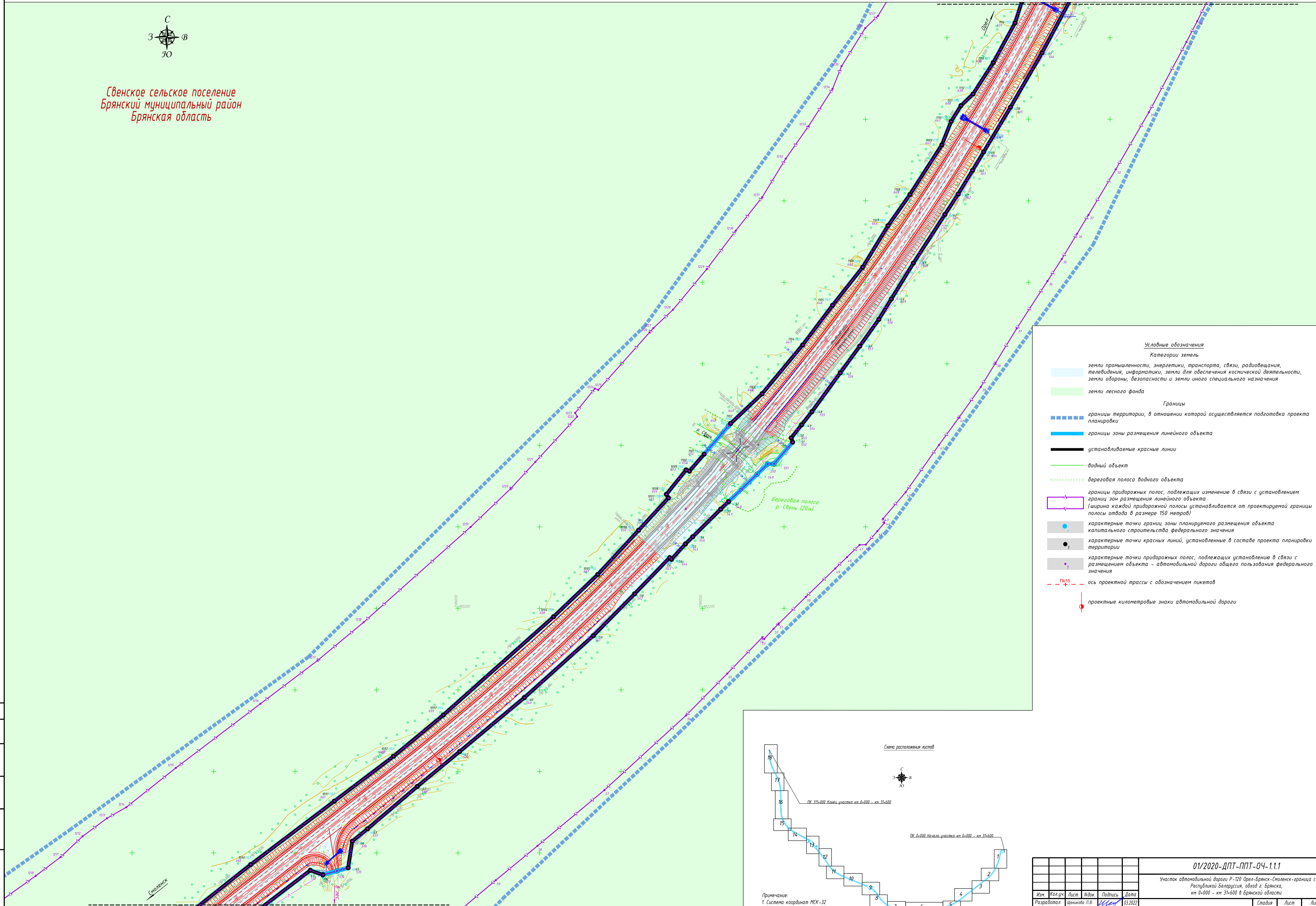
Составлено
Взам. инв. №
Подп. и дата
Инд. № подл.

					01/2020-ДПТ-ППТ-04-1.11			
					Участок автомобильной дороги Р-120 Орел-Брянск-Смоленск-граница с Республикой Беларусь, обход г. Брянска, км 0+000 – км 31+600 в Брянской области			
Изм.	Кол.уч.	Лист	М.д.к.	Подпись	Дата	Стадия	Лист	Листов
Разработал		Шинкова Т.В.		Шинкова Т.В.	03.2022	Масштаб 1:2000	П	1
Проверил		Смирнова Т.А.		Смирнова Т.А.	03.2022			
						Чертеж границ зон планируемого размещения линейного объекта	000 Компания "ЛЕОН"	
						формат А18		

линия стыка с листом 2



Свенское сельское поселение
Брянский муниципальный район
Брянская область



Условные обозначения

Категории земель

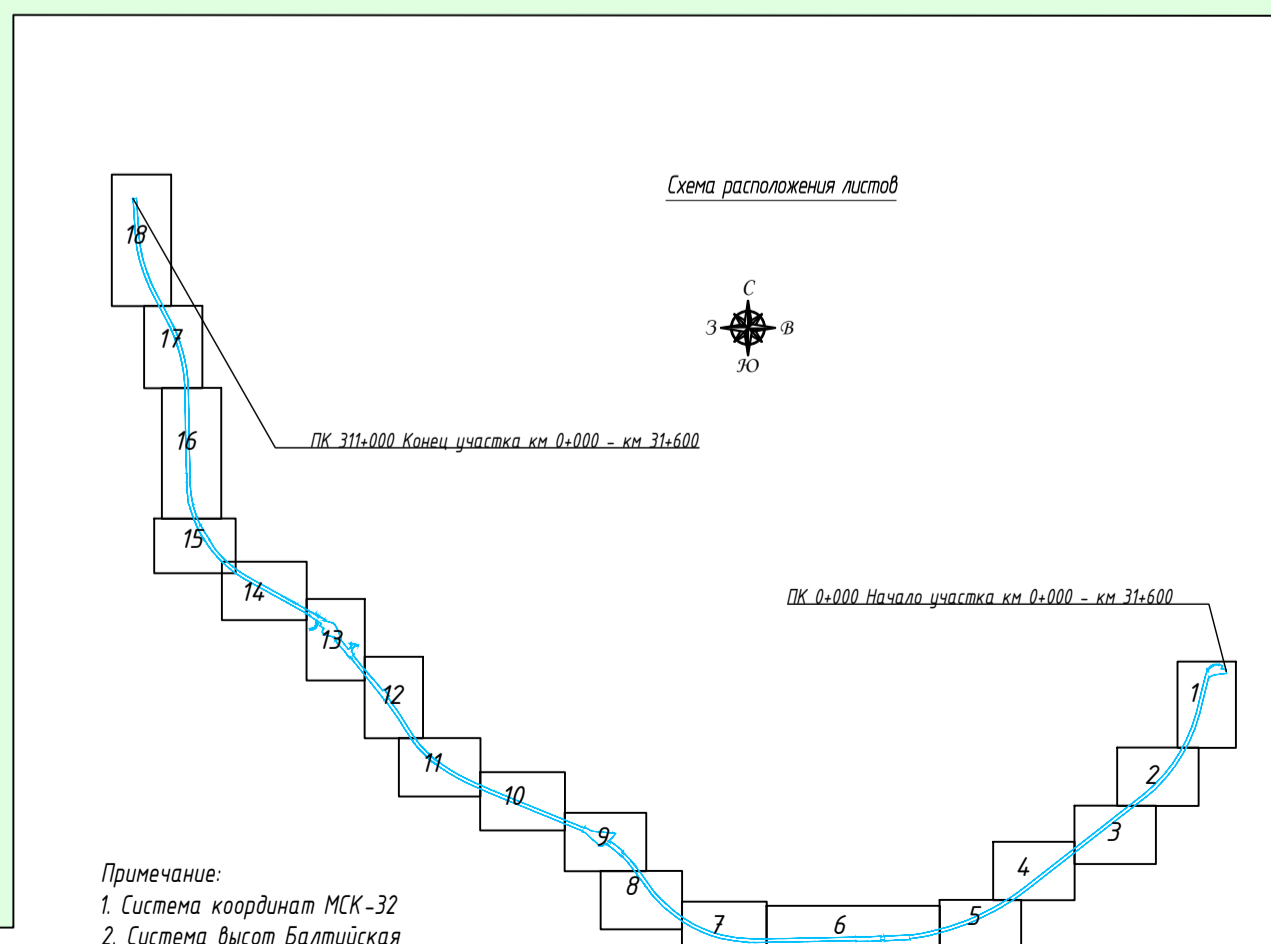
- земли промышленности, энергетики, транспорта, связи, радиовещания, телевидения, информатики, земли для обеспечения космической деятельности, земли обороны, безопасности и земли иного специального назначения
- земли лесного фонда

Границы

- границы территории, в отношении которой осуществляется подготовка проекта планировки
- границы зоны размещения линейного объекта
- устанавливаемые красные линии
- водный объект
- береговая полоса водного объекта
- границы придорожных полос, подлежащих изменению в связи с установлением границ зон размещения линейного объекта (ширина каждой придорожной полосы устанавливается от проектируемой границы полосы отвода в размере 150 метров)
- характерные точки границ зоны планируемого размещения объекта капитального строительства федерального значения
- характерные точки красных линий, установленные в составе проекта планировки территории
- характерные точки придорожных полос, подлежащих установлению в связи с размещением объекта - автомобильной дороги общего пользования федерального значения

— ПК+15 ось проектной трассы с обозначением пикетаж

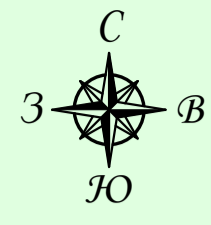
— проектные километровые знаки автомобильной дороги



- Примечание:
1. Система координат МСК-32
 2. Система высот Балтийская
 3. Горизонталы проведены через 0,5 м
 4. Установленные границы зон действия публичных сервитютов отсутствуют
 5. Особо охраняемые природные территории отсутствуют
 6. Объекты культурного и археологического наследия отсутствуют

					01/2020-ДПТ-ППТ-04-1.1.1				
					Участок автомобильной дороги Р-120 Орел-Брянск-Смоленск-граница с Республикой Беларусь, обход г. Брянска, км 0+000 - км 31+600 в Брянской области				
Изм.	Кол.уч.	Лист	М.Дж.	Подпись	Дата	Масштаб 1:2000	Стадия	Лист	Листов
Разработал	Степанова П.В.			Иванов	03.2022		П	2	18
Проверил	Степанова Т.А.			Иванов	03.2022				
							Чертеж красных линий		ООО Компания "ЛЕОН"
							Чертеж границ зон планируемого размещения линейного объекта		
Формат А1									

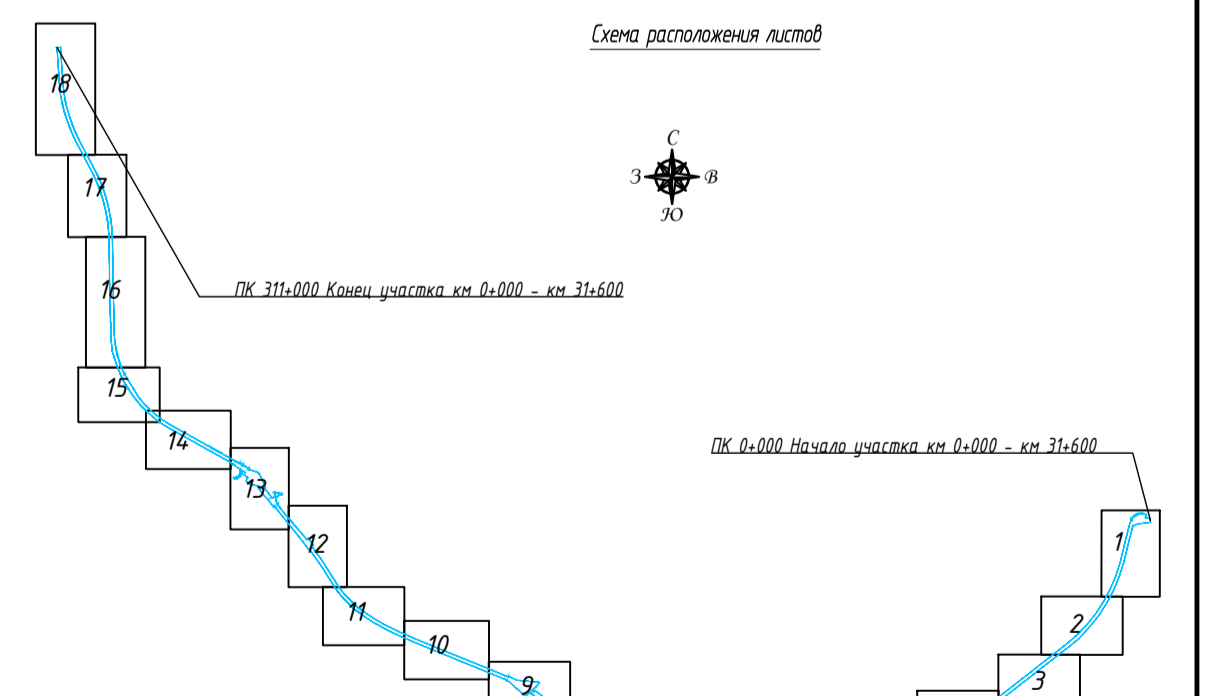
Составлено
Взам. инв. №
Подп. и дата
Инв. № подл.



Свенское сельское поселение
Брянский муниципальный район
Брянская область



- Условные обозначения**
- Категории земель**
- земли промышленности, энергетики, транспорта, связи, радиовещания, телевидения, информатики, земли для обеспечения космической деятельности, земли обороны, безопасности и земли иного специального назначения
 - земли лесного фонда
- Границы**
- границы территории, в отношении которой осуществляется подготовка проекта планировки
 - границы зоны размещения линейного объекта
 - устанавливаемые красные линии
 - границы придорожных полос, подлежащих изменению в связи с установлением границ зон размещения линейного объекта (ширина каждой придорожной полосы устанавливается от проектируемой границы полосы отвода в размере 150 метров)
 - характерные точки границ зоны планируемого размещения объекта капитального строительства федерального значения
 - характерные точки красных линий, установленные в составе проекта планировки территории
 - характерные точки придорожных полос, подлежащих установлению в связи с размещением объекта – автомобильной дороги общего пользования федерального значения
 - ось проектной трассы с обозначением пикетов
 - проектные километровые знаки автомобильной дороги



- Примечание:
1. Система координат МСК-32
 2. Система Высот Балтийская
 3. Горизонтали проведены через 0,5 м
 4. установленные границы зон действия публичных сервитутов отсутствуют
 5. Особо охраняемые природные территории отсутствуют
 6. Объекты культурного и археологического наследия отсутствуют

					01/2020-ДПТ-ППТ-04-1.1.1								
					Участок автомобильной дороги Р-120 Орел-Брянск-Смоленск-граница с Республикой Белоруссия, обход г. Брянска, км 0+000 - км 31+600 в Брянской области								
Изм.	Ключ	Лист	Масш.	Подпись	Дата	Масштаб 1:2000	<table border="1" style="width: 100%;"> <tr> <td>Стадия</td> <td>Лист</td> <td>Листов</td> </tr> <tr> <td>П</td> <td>3</td> <td>18</td> </tr> </table>	Стадия	Лист	Листов	П	3	18
Стадия	Лист	Листов											
П	3	18											
Разработал	Степанова П.В.	Иванов	03.2022										
Проверил	Степанова Т.А.	Иванов	03.2022										
					Чертеж красных линий Чертеж границ зон планируемого размещения линейного объекта								
					ООО Компания "ЛЕОН"								

Создано: _____
Взят: _____
Дата: _____
Лист № _____

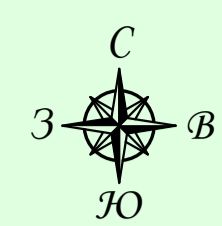
Условные обозначения

Категории земель

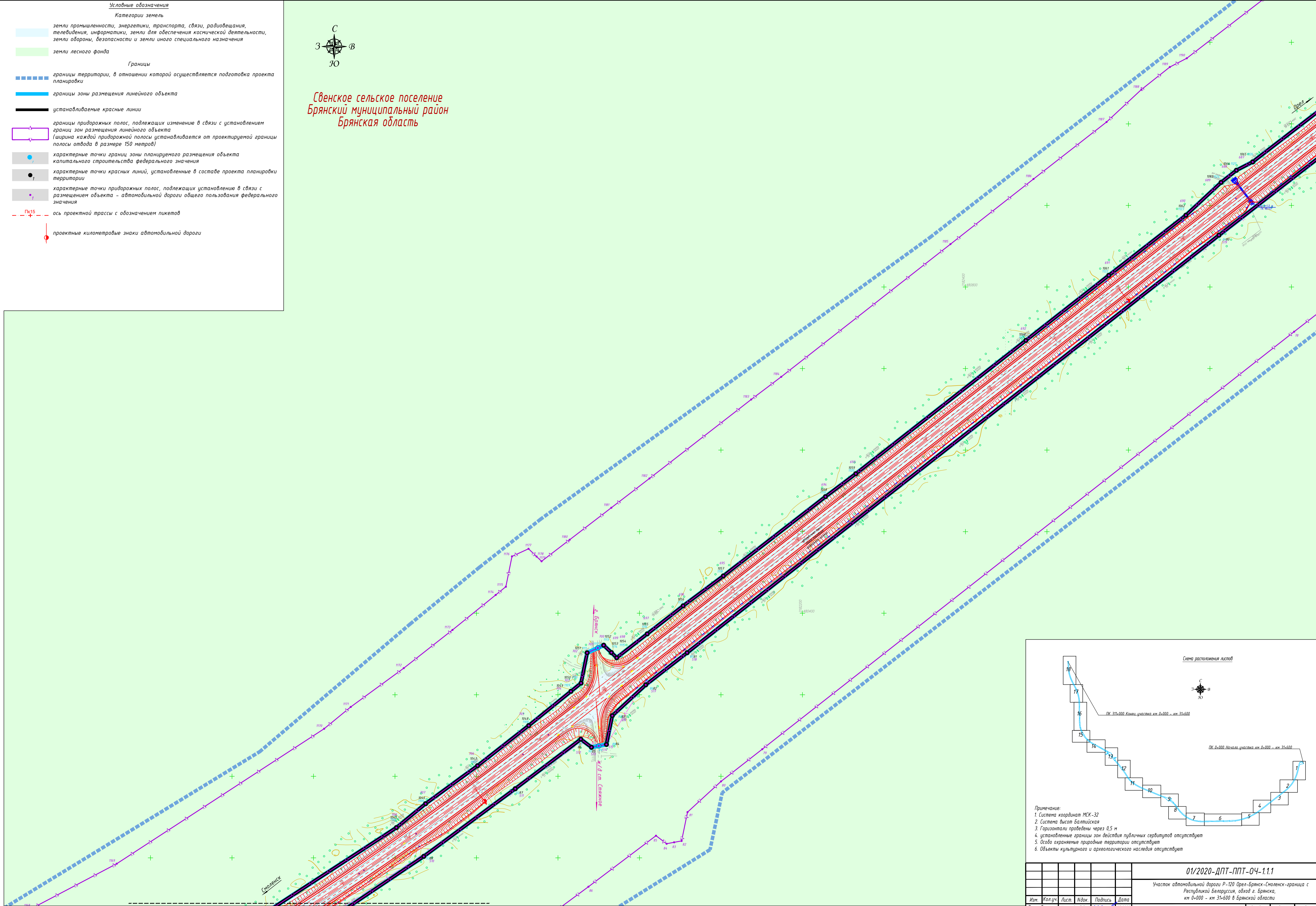
- земли промышленности, энергетики, транспорта, связи, радиовещания, телевидения, информатики, земли для обеспечения космической деятельности, земли обороны, безопасности и земли иного специального назначения
- земли лесного фонда

Границы

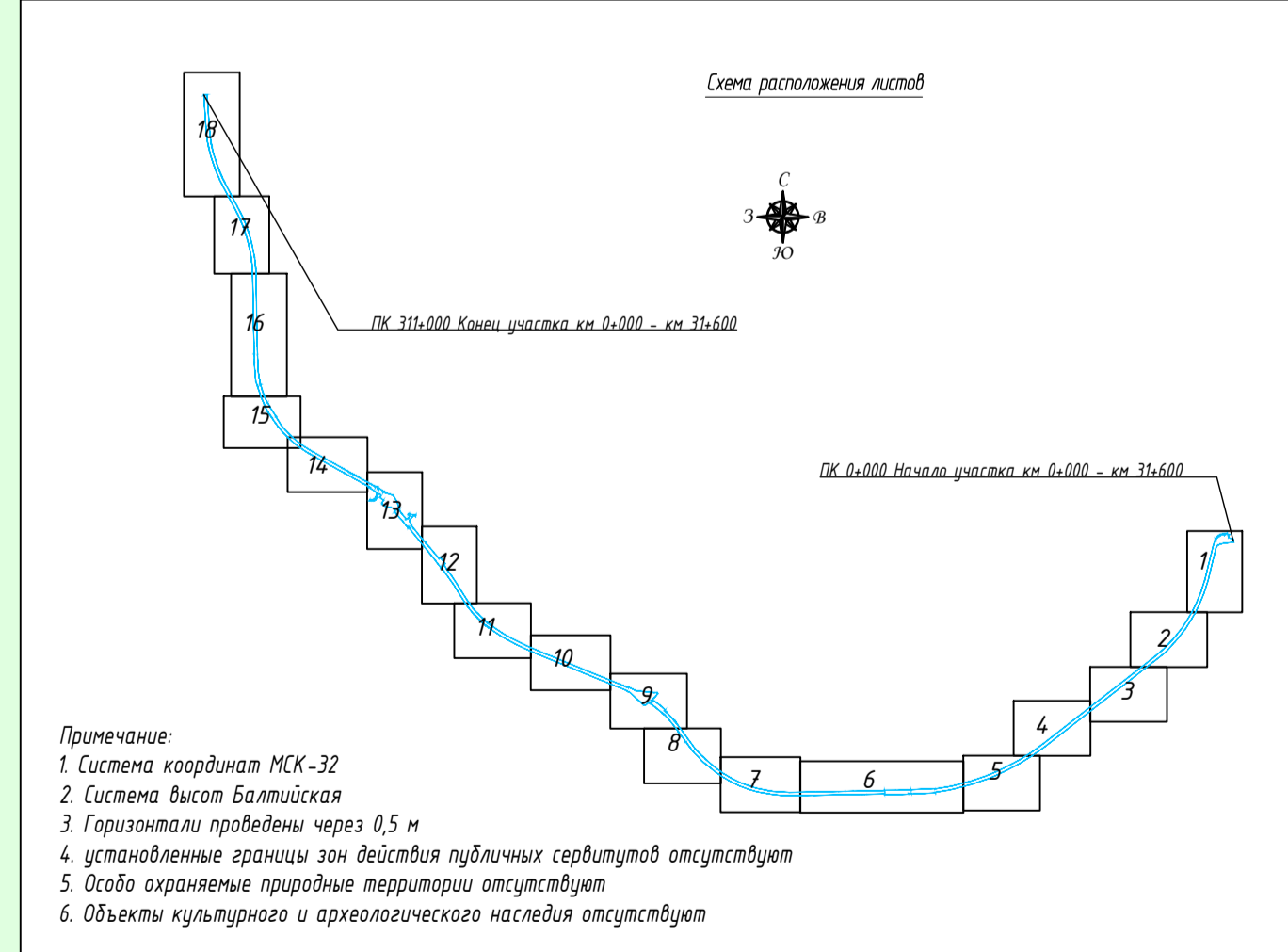
- границы территории, в отношении которой осуществляется подготовка проекта планировки
- границы зоны размещения линейного объекта
- устанавливаемые красные линии
- границы придорожных полос, подлежащих изменению в связи с установлением границ зон размещения линейного объекта (ширина каждой придорожной полосы устанавливается от проектируемой границы полосы отвода в размере 150 метров)
- характерные точки границ зоны планируемого размещения объекта капитального строительства федерального значения
- характерные точки красных линий, установленные в составе проекта планировки территории
- характерные точки придорожных полос, подлежащих установлению в связи с размещением объекта - автомобильной дороги общего пользования федерального значения
- ось проектной трассы с обозначением пикетаж
- проектные километровые знаки автомобильной дороги



Свенское сельское поселение
Брянский муниципальный район
Брянская область

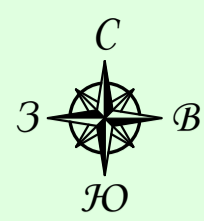


линия сшивки с листом 5

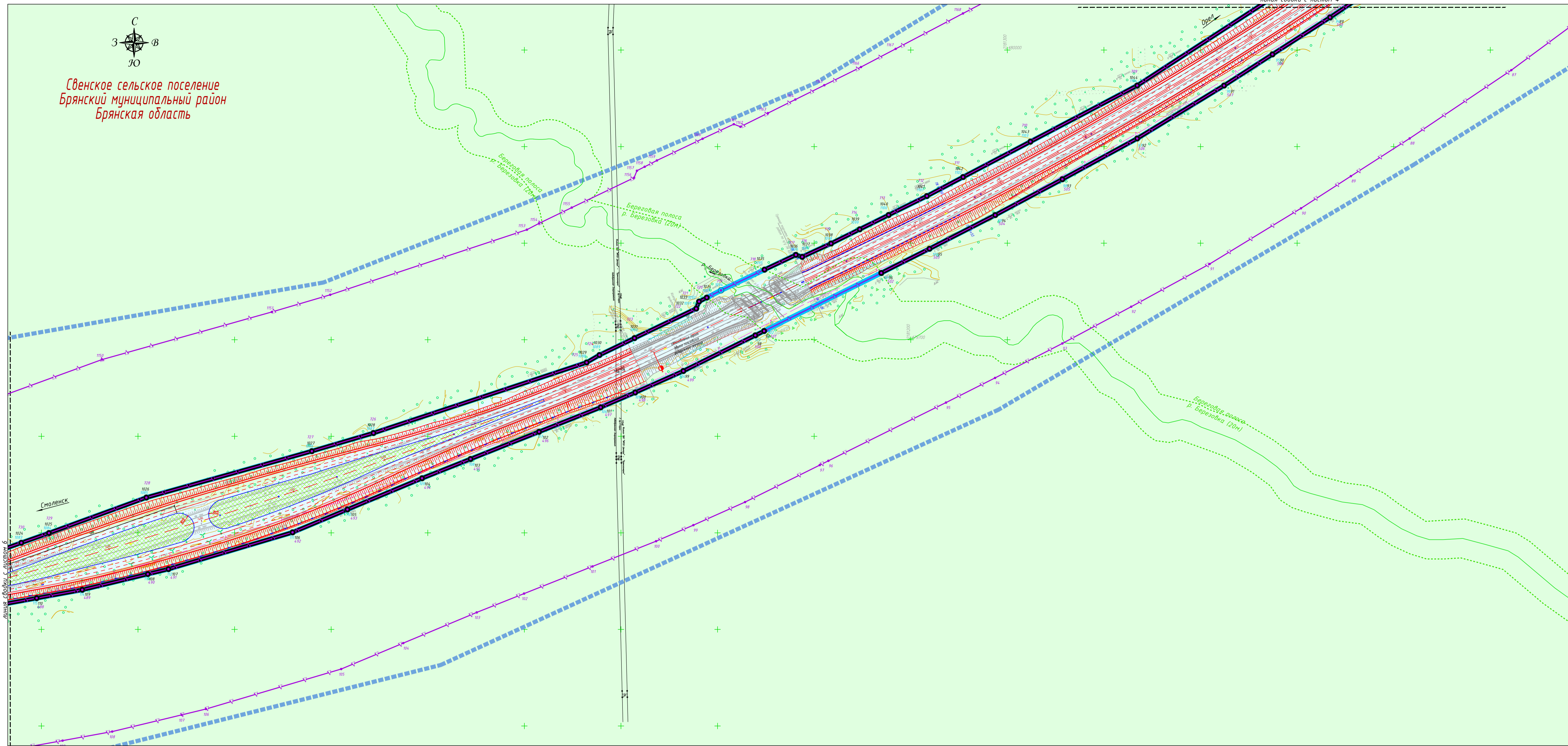


- Примечание:
1. Система координат МСК-32
 2. Система высот Балтийская
 3. Горизонтали проведены через 0,5 м
 4. установленные границы зон воздействия публичных сервитютов отсутствуют
 5. Особо охраняемые природные территории отсутствуют
 6. Объекты культурного и археологического наследия отсутствуют

					01/2020-ДПТ-ППТ-04-1.1.1			
					Участок автомобильной дороги Р-120 Орел-Брянск-Смоленск-граница с Республикой Беларусь, обход г. Брянска, км 0+000 - км 31+500 в Брянской области			
Изм.	Ключ	Лист	Масш.	Подпись	Дата	Стадия	Лист	Листов
Разработал	Смирнова П.В.	1/1		<i>[Signature]</i>	03.2022	Масштаб 1:2000	П	4
Проверил	Смирнова Т.А.	1/1		<i>[Signature]</i>	03.2022			
					Чертеж красных линий Чертеж границ зон планируемого размещения линейного объекта			
					ООО Компания "ЛЕОН"			



Свенское сельское поселение
Брянский муниципальный район
Брянская область



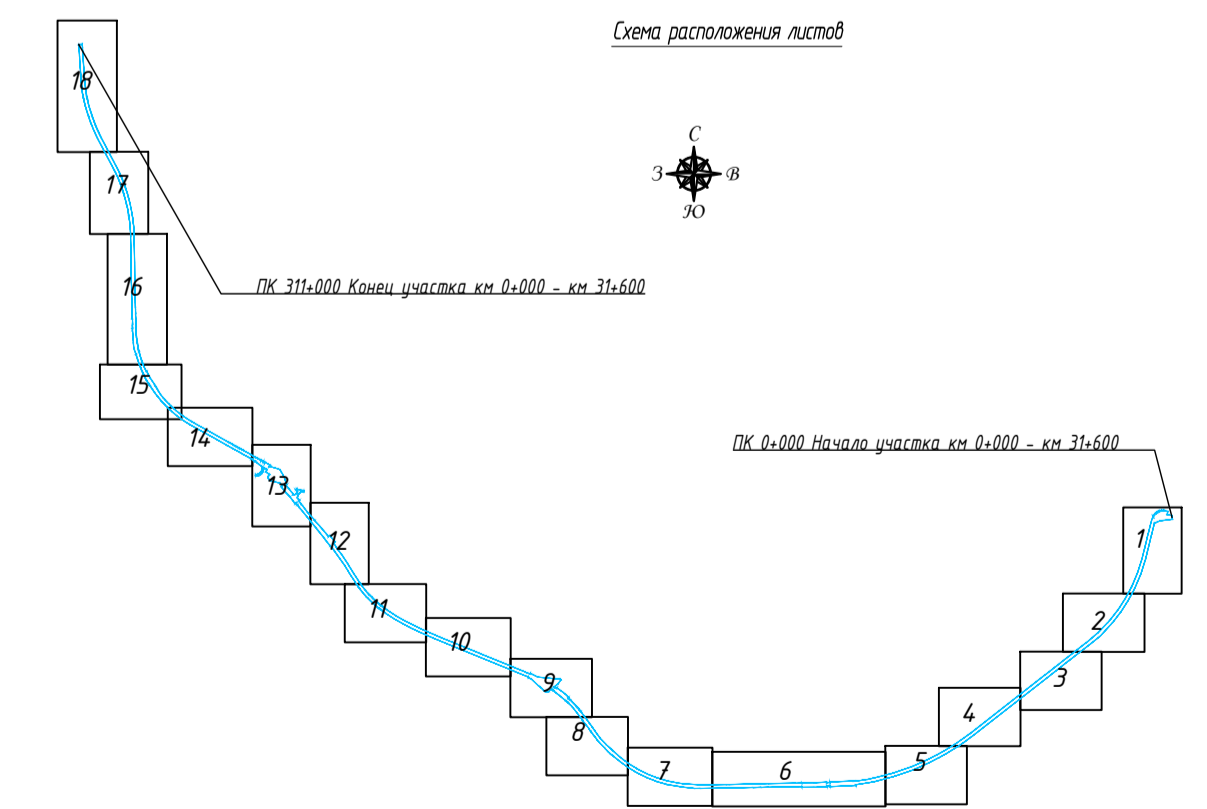
Условные обозначения

Категории земель

- земли промышленности, энергетики, транспорта, связи, радиовещания, телевидения, информатики, земли для обеспечения космической деятельности, земли обороны, безопасности и земли иного специального назначения
- земли лесного фонда

Границы


- границы территории, в отношении которой осуществляется подготовка проекта планировки
- границы зоны размещения линейного объекта
- устанавливаемые красные линии
- границы придорожных полос, подлежащих изменению в связи с установлением границ зон размещения линейного объекта (ширина каждой придорожной полосы устанавливается от проектируемой границы полосы отвода в размере 150 метров)
- характерные точки границ зон планируемого размещения объекта капитального строительства федерального значения
- характерные точки красных линий, установленные в составе проекта планировки территории
- характерные точки придорожных полос, подлежащих установлению в связи с размещением объекта - автомобильной дороги общего пользования федерального значения
- ось проектной трассы с обозначением пикетов
- проектные километровые знаки автомобильной дороги



- Примечание:**
1. Система координат МСК-32
 2. Система высот Балтийская
 3. Горизонталы проведены через 0,5 м
 4. установленные границы зон действия публичных сервитутов отсутствуют
 5. Особо охраняемые природные территории отсутствуют
 6. Объекты культурного и археологического наследия отсутствуют

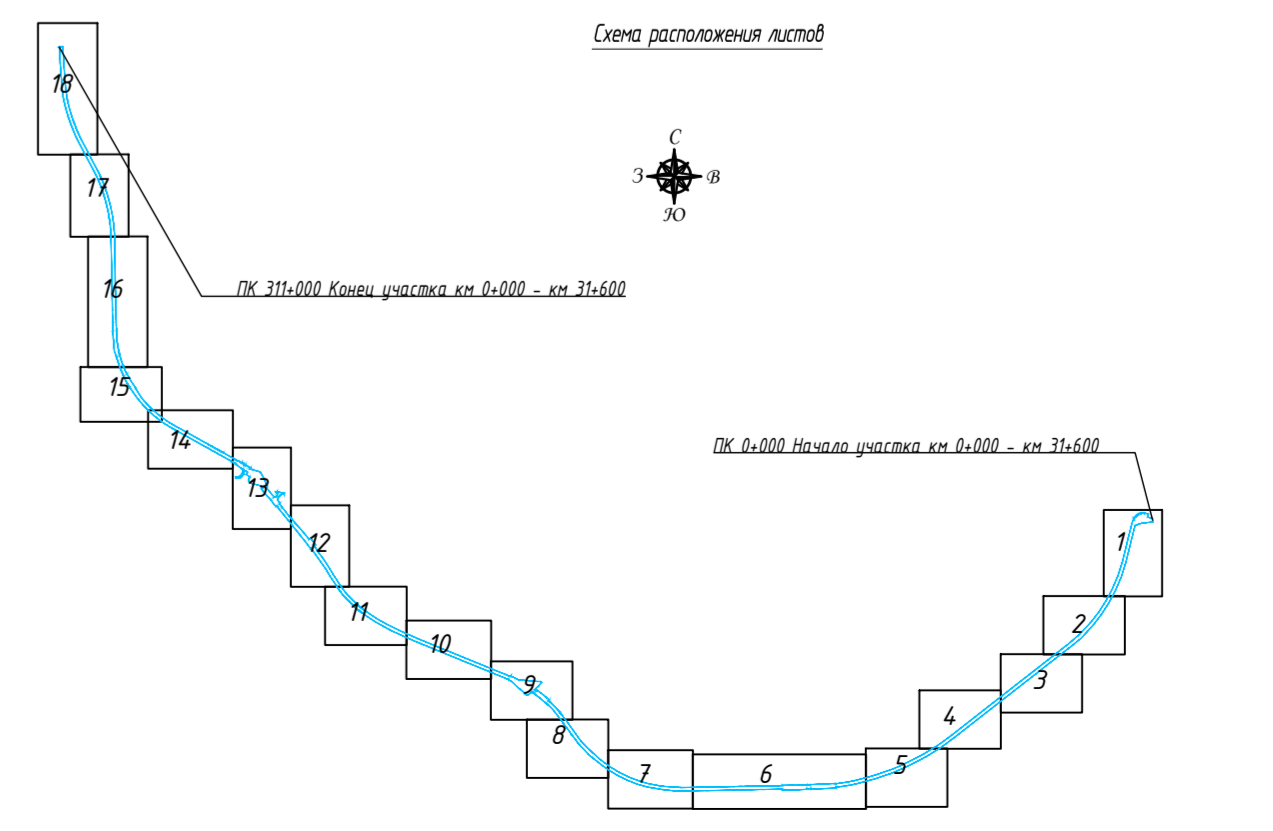
01/2020-ДПТ-ППТ-04-1.1.1					
Участок автомобильной дороги Р-120 Орел-Брянск-Смоленск-граница с Республикой Беларусь, обход г. Брянска, км 0+000 - км 31+600 в Брянской области					
Изм.	Колуч.	Лист	Мзак.	Подпись	Дата
Разработал	Семикова П.В.	1/1	03.2022		
Проверил	Стефанова Т.А.	1/1	03.2022		
Масштаб 1:2000				Стадия	Лист
Чертеж границ зон планируемого размещения линейного объекта				П	5
ООО Компания "ЛЕОН"				Листов	18

Создано: 03.2022
Взят: 03.2022
Дата: 03.2022
Лист: 5 из 18



Свенское сельское поселение
Брянский муниципальный район
Брянская область

- Условные обозначения**
- земли промышленности, энергетики, транспорта, связи, радиотехники, телевидения, информационных технологий, земель для обеспечения космической деятельности, земли обороны, безопасности и земли иного специального назначения
 - земли лесного фонда
 - земли государственная собственность на которые не разграничены
 - Границы
 - границы территории, в отношении которой осуществляется подготовка проекта планировки
 - границы зоны размещения линейного объекта
 - устанавливаемые красные линии
 - водный объект
 - береговая полоса водного объекта
 - границы прибрежных полос, подлежащих изменению в связи с установлением границ зон размещения линейного объекта
 - линии красной прибрежной полосы устанавливаются от проектной границы полосы отвода в размере 150 метров
 - объемы работ, выполняемые собственником ОДС
 - характерные точки границ зоны планируемого размещения объекта капитального строительства федерального значения
 - характерные точки красных линий, установленные в составе проекта планировки территории
 - характерные точки прибрежных полос, подлежащих установлению в связи с размещением объекта - автомобильной дороги общего пользования федерального значения
 - ось проектной трассы с обозначением пакетов
 - проектные километrageвые знаки автомобильной дороги



- Примечания**
1. Сметные нормативы МХ-20
 2. Сметные Восток Белгородская
 3. Горизонтальны пробегены через 0,5 м
 4. Установленные границы зон воздействия публичной градостроительной документации
 5. Общественные правовые территории отсутствуют
 6. Объекты культурного и археологического наследия отсутствуют

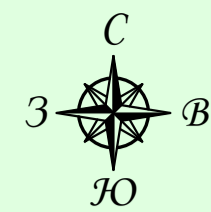
01/2020-ДПТ-ППТ-04-1.1.1				
Участок автомобильной дороги Р-100 Орел-Брянск-Истринка-граница с Республикой Беларусь, область в Брянской, км 0+000 - км 3+000 в Брянской области				
Имя	Фамилия	Должность	Подпись	Дата
Генеральный директор	Савинский П.В.	Инженер	<i>[Подпись]</i>	01.10.2020
Проектировщик	Савинский П.В.	Инженер	<i>[Подпись]</i>	01.10.2020

Масштаб 1:2000		
Лист	Лист	Листов
П	6	18

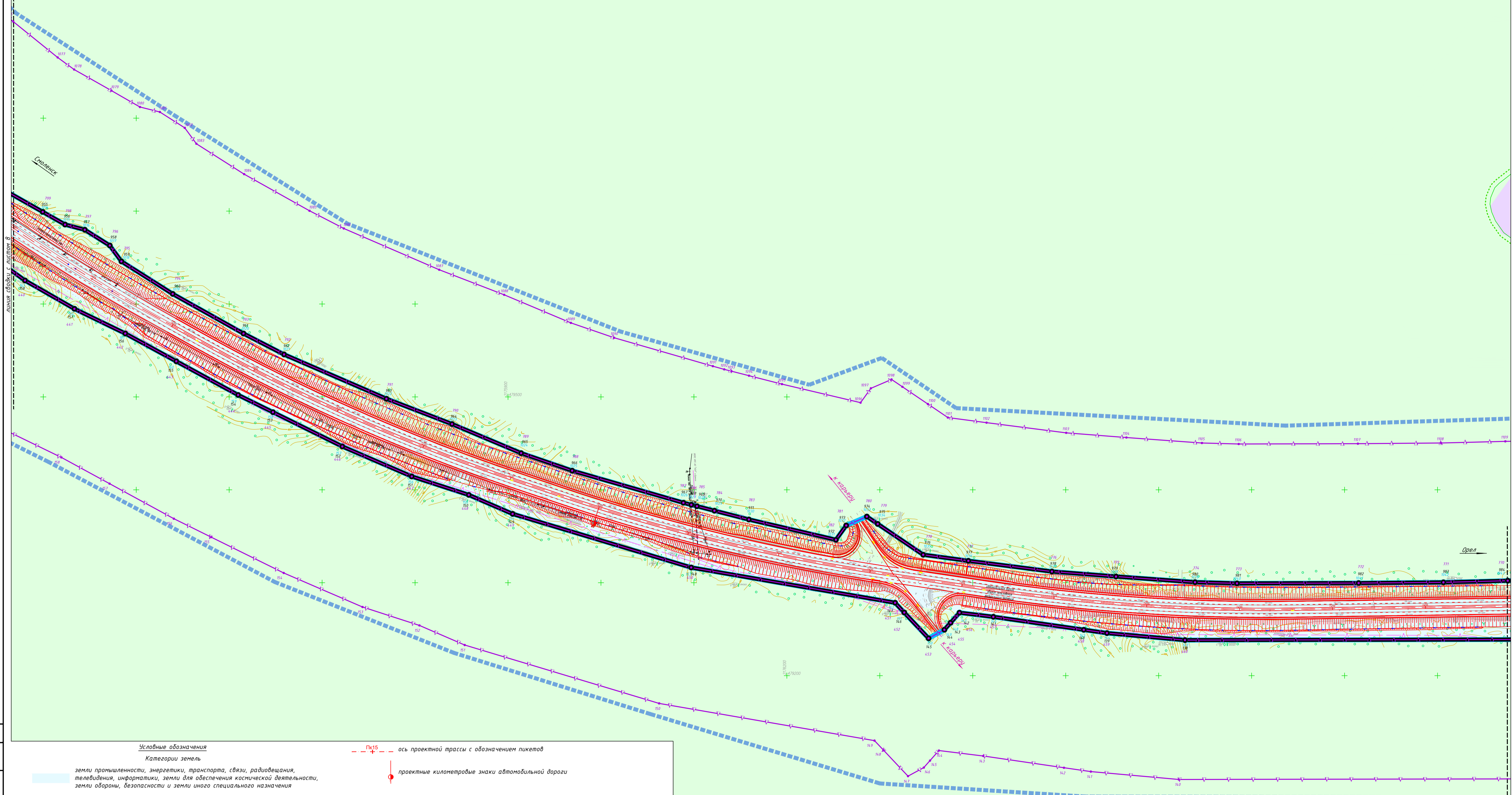
Через красные линии
через границу зон планируемого размещения линейного объекта

000 Компания "ЛЕОН"

Формат А3/4



Свенское сельское поселение
Брянский муниципальный район
Брянская область



Условные обозначения

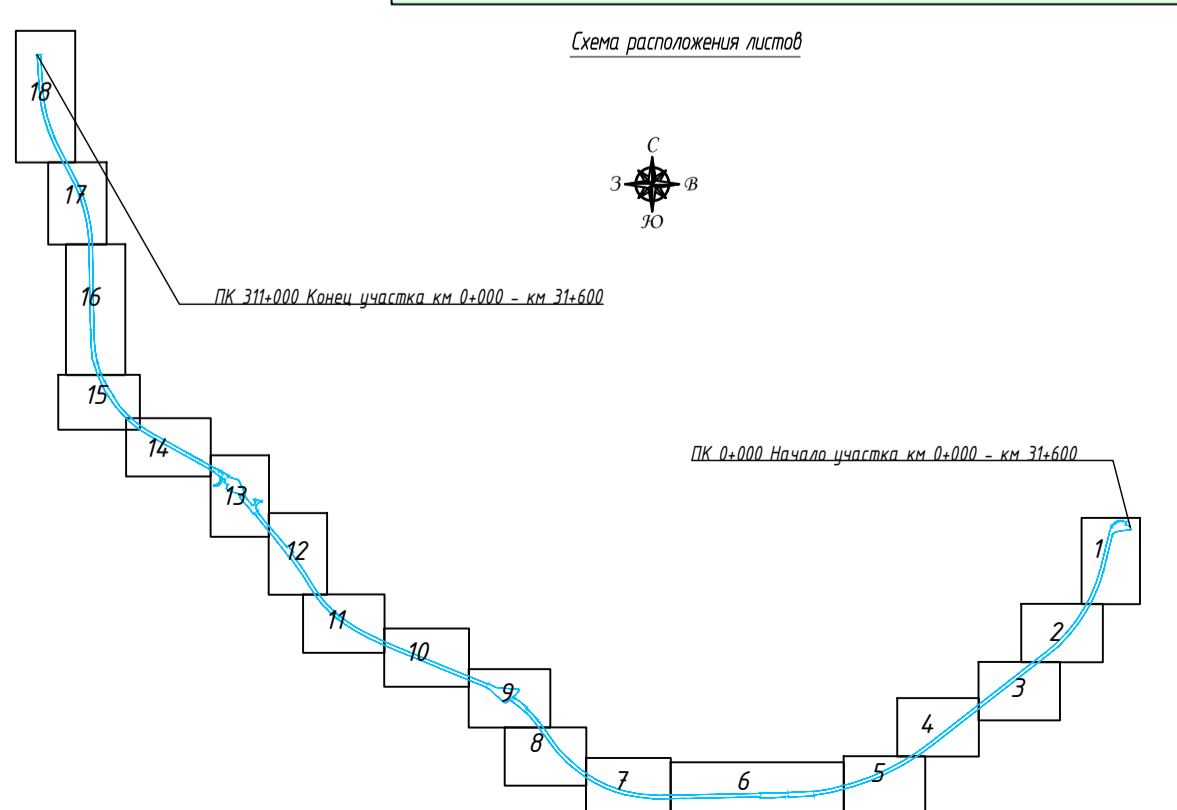
Категории земель

- земли промышленности, энергетики, транспорта, связи, радиовещания, телевидения, информатики, земли для обеспечения космической деятельности, земли обороны, безопасности и земли иного специального назначения
- земли лесного фонда
- земли, государственная собственность на которые не разграничена

Границы

- границы территории, в отношении которой осуществляется подготовка проекта планировки
- границы зоны размещения линейного объекта
- устанавливаемые красные линии
- границы придорожных полос, подлежащих изменению в связи с установлением границ зон размещения линейного объекта (ширина каждой придорожной полосы устанавливается от проектируемой границы полосы отвода в размере 150 метров)
- характерные точки границ зоны планируемого размещения объекта капитального строительства федерального значения
- характерные точки красных линий, установленные в составе проекта планировки территории
- характерные точки придорожных полос, подлежащих установлению в связи с размещением объекта - автомобильной дороги общего пользования федерального значения

— Пк15 — ось проектной трассы с обозначением пикетов
 проектные километровые знаки автомобильной дороги

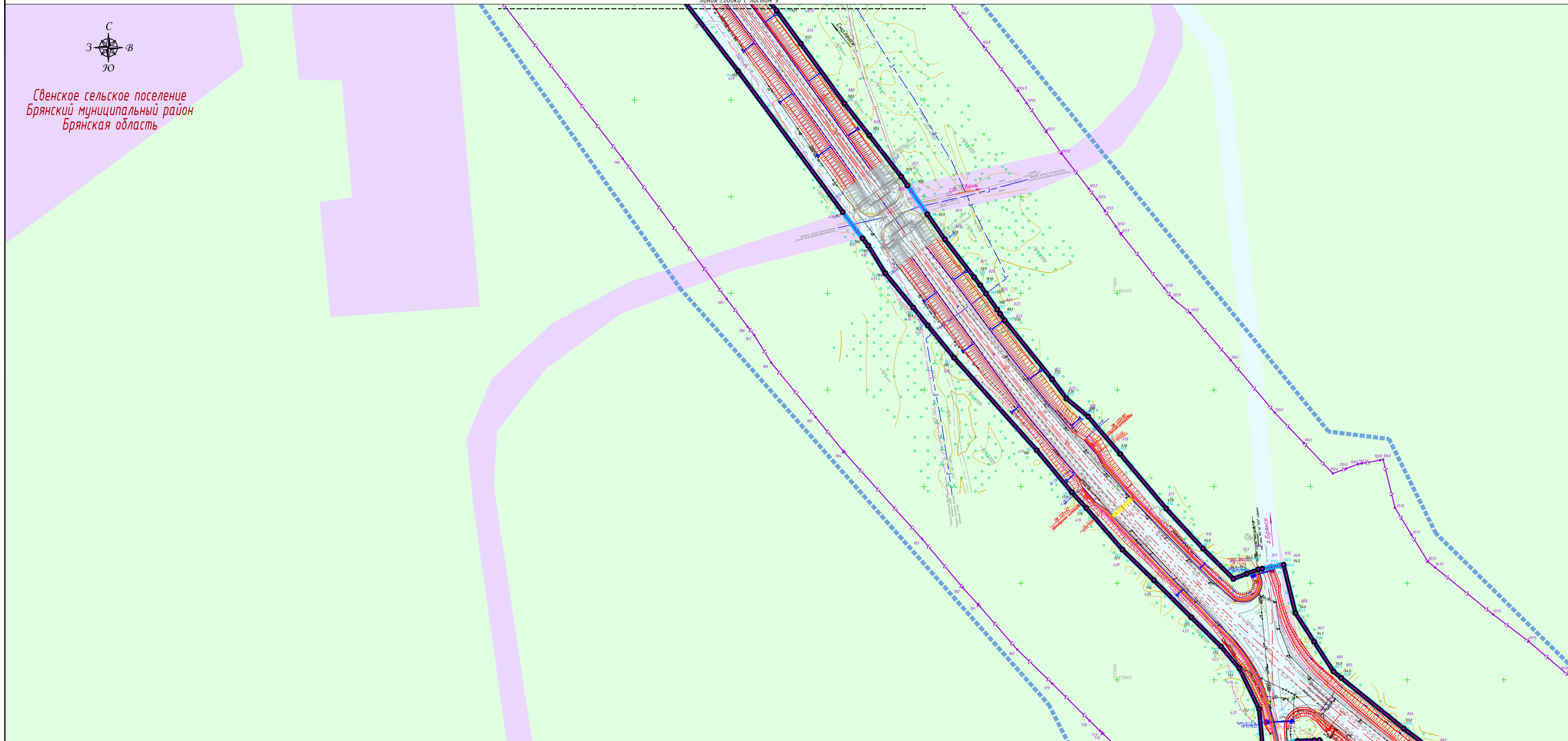


- Примечание:
1. Система координат МСК-32
 2. Система Высот Балтийская
 3. Горизонтали проведены через 0,5 м
 4. установленные границы зон действия публичных сервитутов отсутствуют
 5. Особо охраняемые природные территории отсутствуют
 6. Объекты культурного и археологического наследия отсутствуют

01/2020-ДПТ-ППТ-04-1.1.1				
Участок автомобильной дороги Р-120 Орел-Брянск-Смоленск-граница с Республикой Беларусь, обход г. Брянска, км 0+000 - км 31+600 в Брянской области				
Изм.	Ключи	Лист	Масштаб	Дата
Разработал	Щенцова П.В.	Иванов	1:2000	03.2022
Проверил	Стефанова Т.А.	Иванов		03.2022
Чертеж границ зон планируемого размещения линейного объекта			Страница	Листов
			П	7 / 18
ООО Компания "ЛЕОН"				

Создано: 03.2022, 11:00
 Изменено: 03.2022, 11:00
 Подпись: Иванова Т.А.
 Лист № 7 из 18

Свенское сельское поселение
Брянский муниципальный район
Брянская область

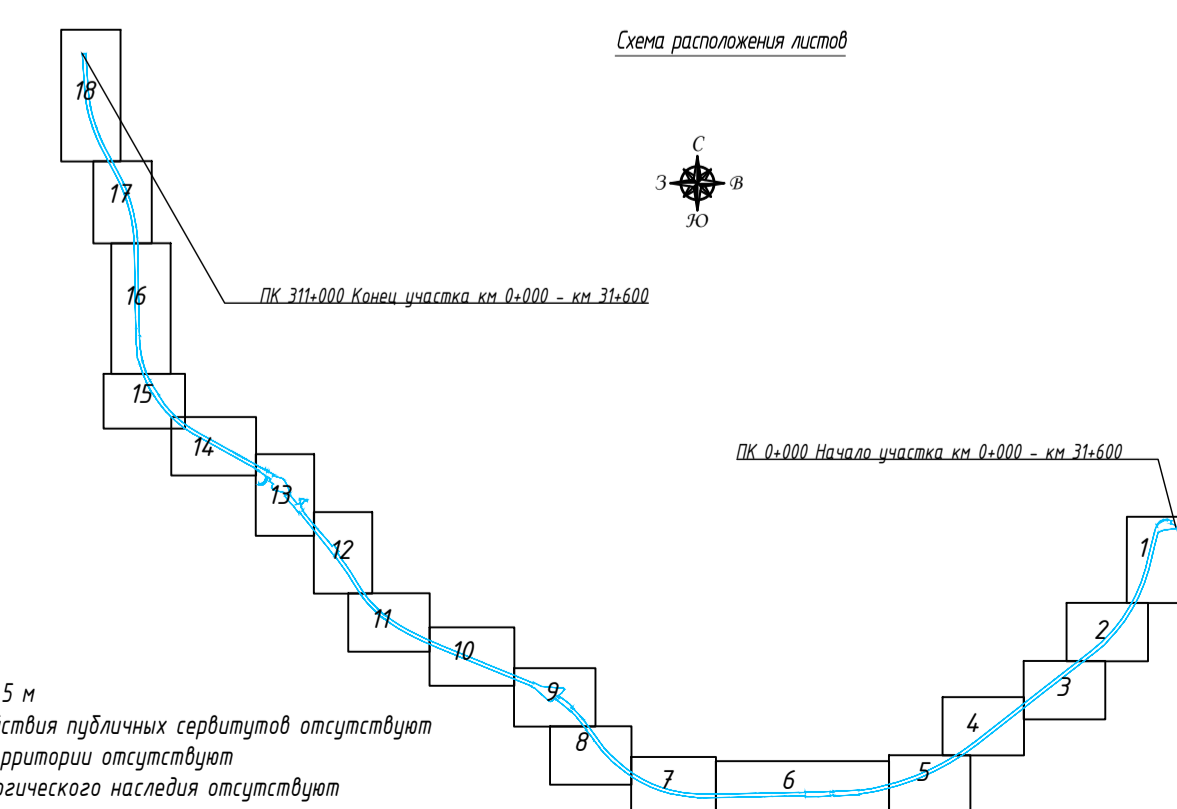


Условные обозначения
Категории земель

- земли промышленности, энергетики, транспорта, связи, радиовещания, телевидения, информатики, земли для обеспечения космической деятельности, земли обороны, безопасности и земли иного специального назначения
- земли лесного фонда
- земли, государственная собственность на которые не разграничена

Границы

- границы территории, в отношении которой осуществляется подготовка проекта планировки
- границы зоны размещения линейного объекта
- устанавливаемые красные линии
- границы придорожных полос, подлежащих изменению в связи с установлением границ зон размещения линейного объекта (ширина каждой придорожной полосы устанавливается от проектируемой границы полосы отвода в размере 150 метров)
- характерные точки границ зоны планируемого размещения объекта капитального строительства федерального значения
- характерные точки красных линий, установленные в составе проекта планировки территории
- характерные точки придорожных полос, подлежащих установлению в связи с размещением объекта - автомобильной дороги общего пользования федерального значения
- ось проектной трассы с обозначением пикетов
- проектные километровые знаки автомобильной дороги

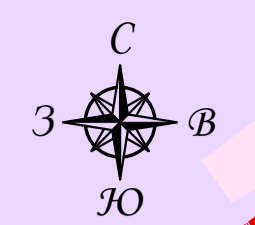


Примечания:
1. Система координат МСК-32
2. Система высот Балтийская
3. Горизонталы проведены через 0,5 м
4. установленные границы зон действия публичных сервитуд отсутствуют
5. Особо охраняемые природные территории отсутствуют
6. Объекты культурного и археологического наследия отсутствуют

01/2020-ДПТ-ППТ-04-1.1.1				
Участок автомобильной дороги Р-120 Орел-Брянск-Смоленск-граница с Республикой Беларусь, обход г. Брянска, км 0+000 - км 31+600 в Брянской области				
Изм.	Ключи	Лист	Мзак.	Подпись
Разработал	Шенюкова П.В.	Иван	03.2022	
Проверил	Стефанова Т.А.	Иван	03.2022	
Масштаб 1:2000				
Чертеж красных линий			Стадия	Лист
Чертеж границ зон планируемого размещения линейного объекта			П	8
ООО Компания "ЛЕОН"			Листов	18

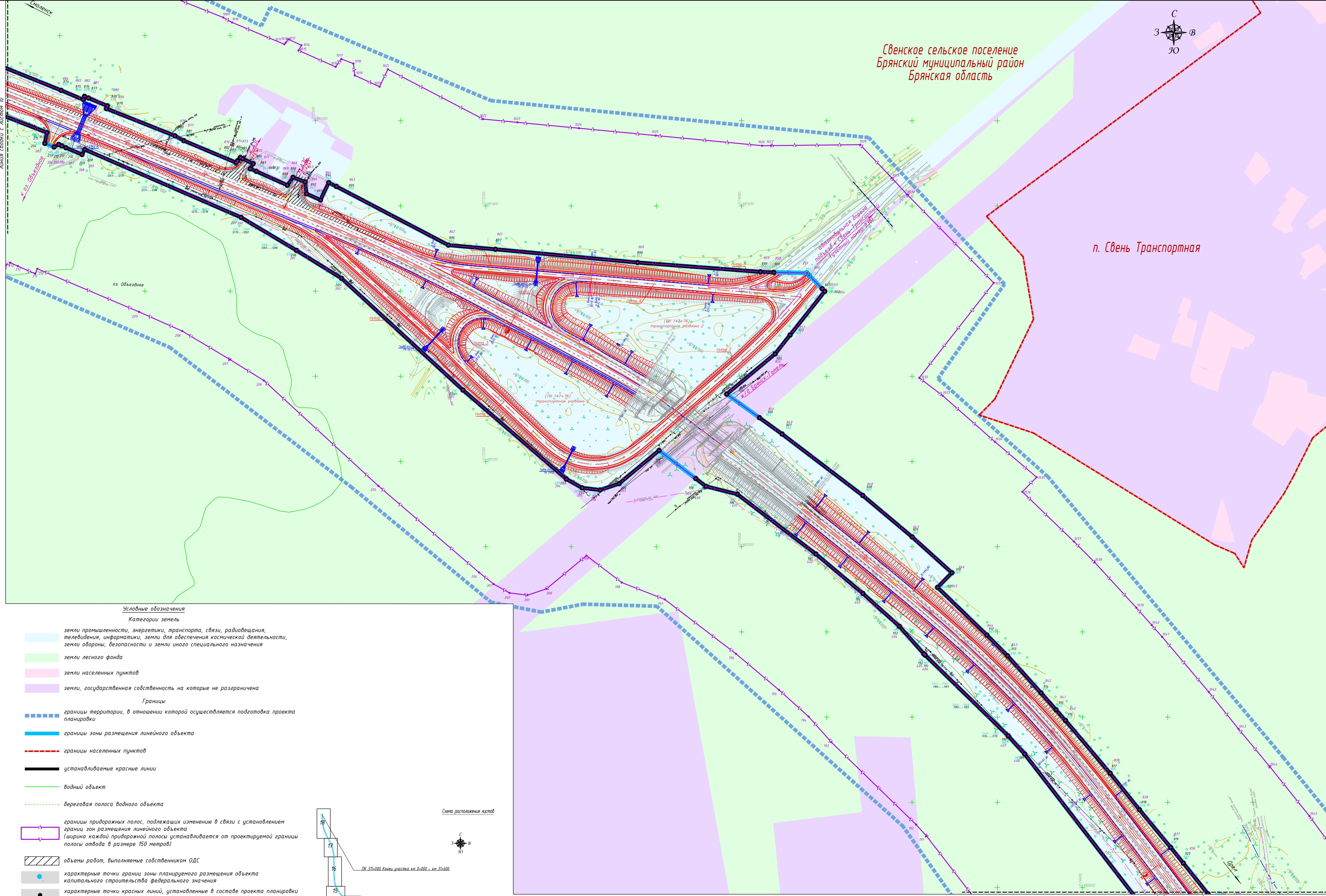
Линия съезда с листом 7

формат А1



Свенское сельское поселение
Брянский муниципальный район
Брянская область

п. Свень Транспортная



Условные обозначения

Категории земель

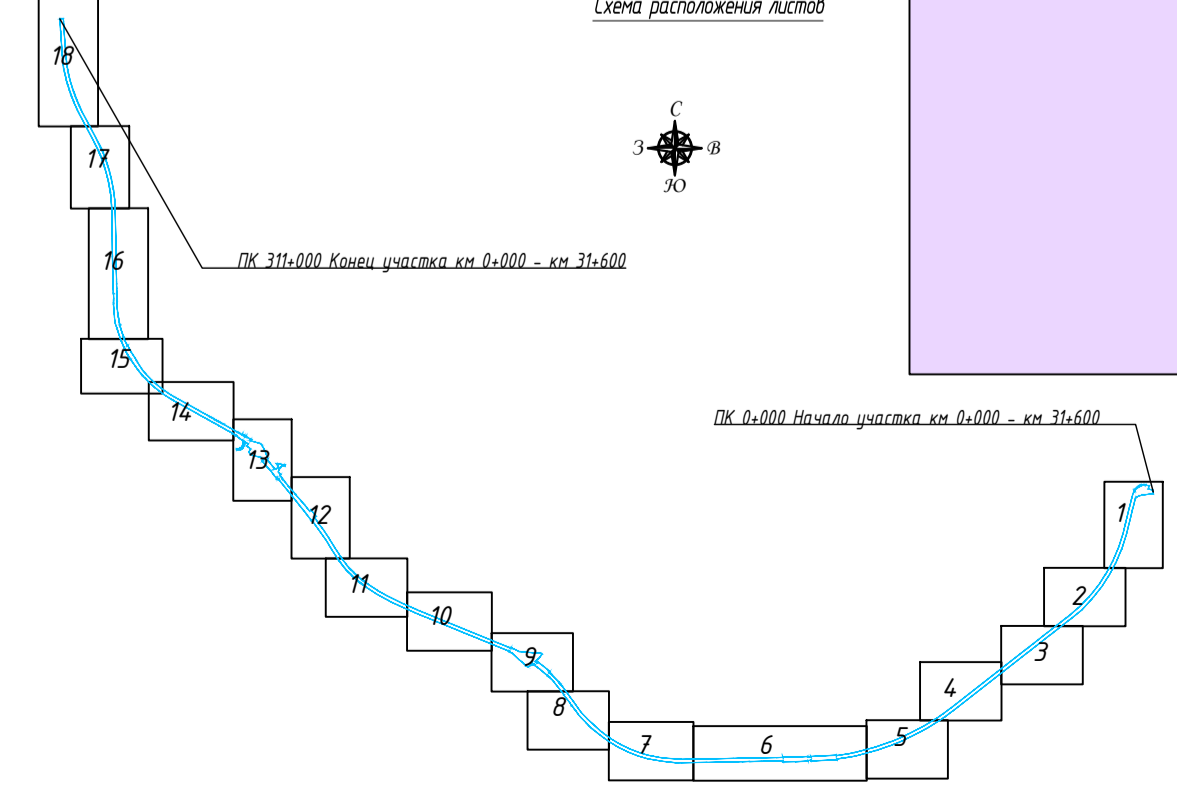
- земли промышленности, энергетики, транспорта, связи, радиовещания, телевидения, информатики, земли для обеспечения космической деятельности, земли обороны, безопасности и земли иного специального назначения
- земли лесного фонда
- земли населенных пунктов
- земли, государственная собственность на которые не разграничена

Границы

- границы территории, в отношении которой осуществляется подготовка проекта планировки
- границы зоны размещения линейного объекта
- границы населенных пунктов
- устанавливаемые красные линии
- водный объект
- береговая полоса водного объекта
- границы придорожных полос, подлежащих изменению в связи с установлением границ зон размещения линейного объекта (ширина каждой придорожной полосы устанавливается от проектируемой границы полосы отвода в размере 150 метров)

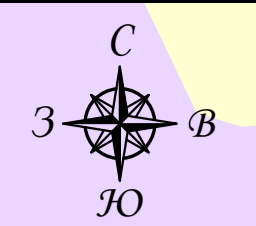
- объемы работ, выполняемые собственником ОДС
- характерные точки границ зоны планируемого размещения объекта капитального строительства федерального значения
- характерные точки красных линий, установленные в составе проекта планировки территории
- характерные точки придорожных полос, подлежащих установлению в связи с размещением объекта - автомобильной дороги общего пользования федерального значения
- ось проектной трассы с обозначением пикетов
- проектные километровые знаки автомобильной дороги

Схема расположения листов

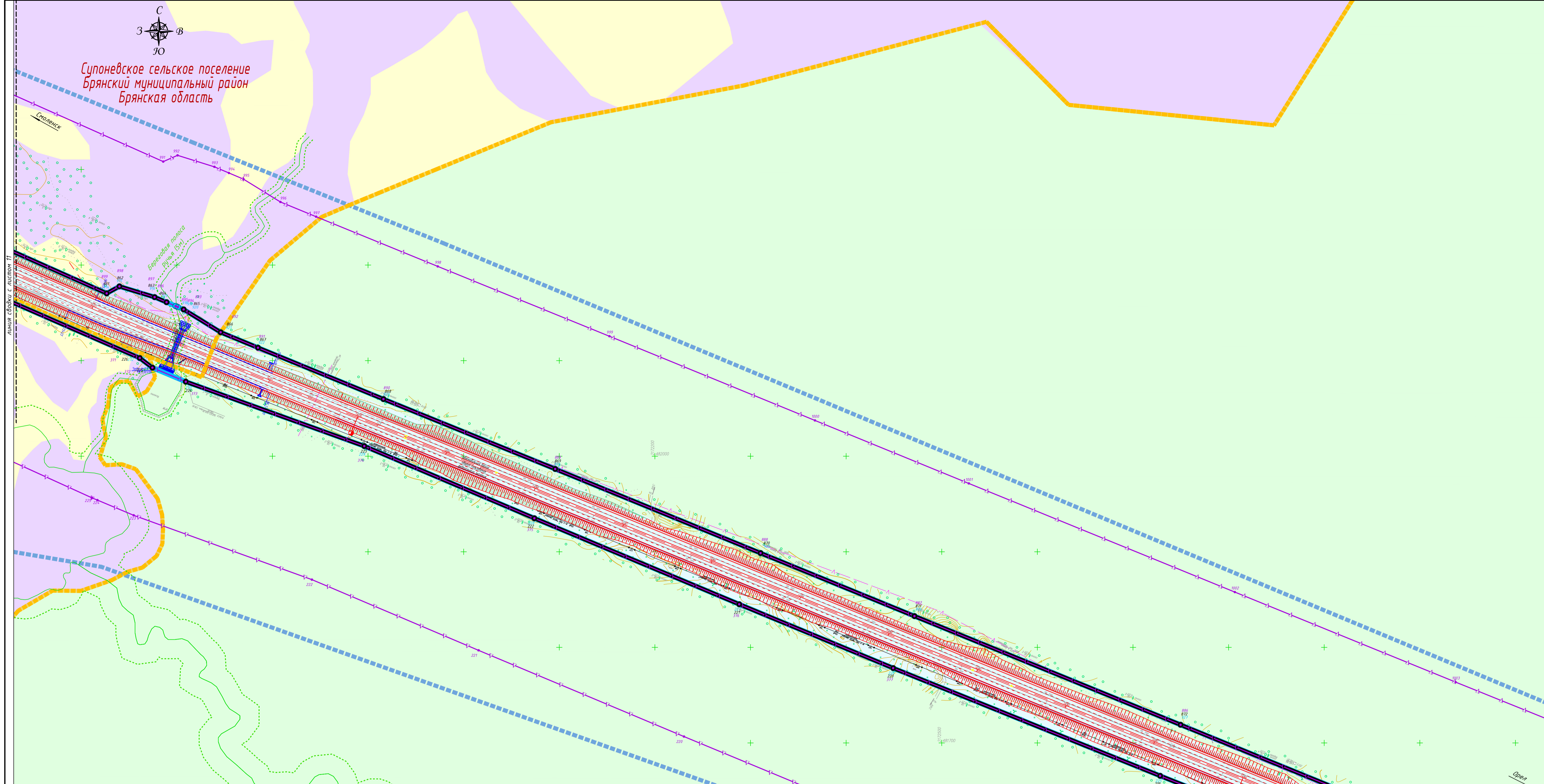


- Примечание:
1. Система координат МСК-32
 2. Система высот Балтийская
 3. Горизонталы проведены через 0,5 м
 4. установленные границы зон действия публичных сервитутов отсутствуют
 5. Особо охраняемые природные территории отсутствуют
 6. Объекты культурного и археологического наследия отсутствуют

					01/2020-ДПТ-ППТ-04-1.1.1				
					Участок автомобильной дороги Р-120 Орел-Брянск-Смоленск-граница с Республикой Беларусь, обход г. Брянска, км 0+000 - км 31+600 в Брянской области				
Изм.	Колуч.	Лист	Мзак.	Подпись	Дата	Масштаб 1:2000	Стация	Лист	Листов
Разработал	Щенцова П.В.			<i>[Signature]</i>	03.2022		П	9	18
Проверил	Стефанова Т.А.			<i>[Signature]</i>	03.2022				
					Чертеж границ зон планируемого размещения линейного объекта				
					ООО Компания "ЛЕОН"				
					Формат А1				



Супоневское сельское поселение
Брянский муниципальный район
Брянская область



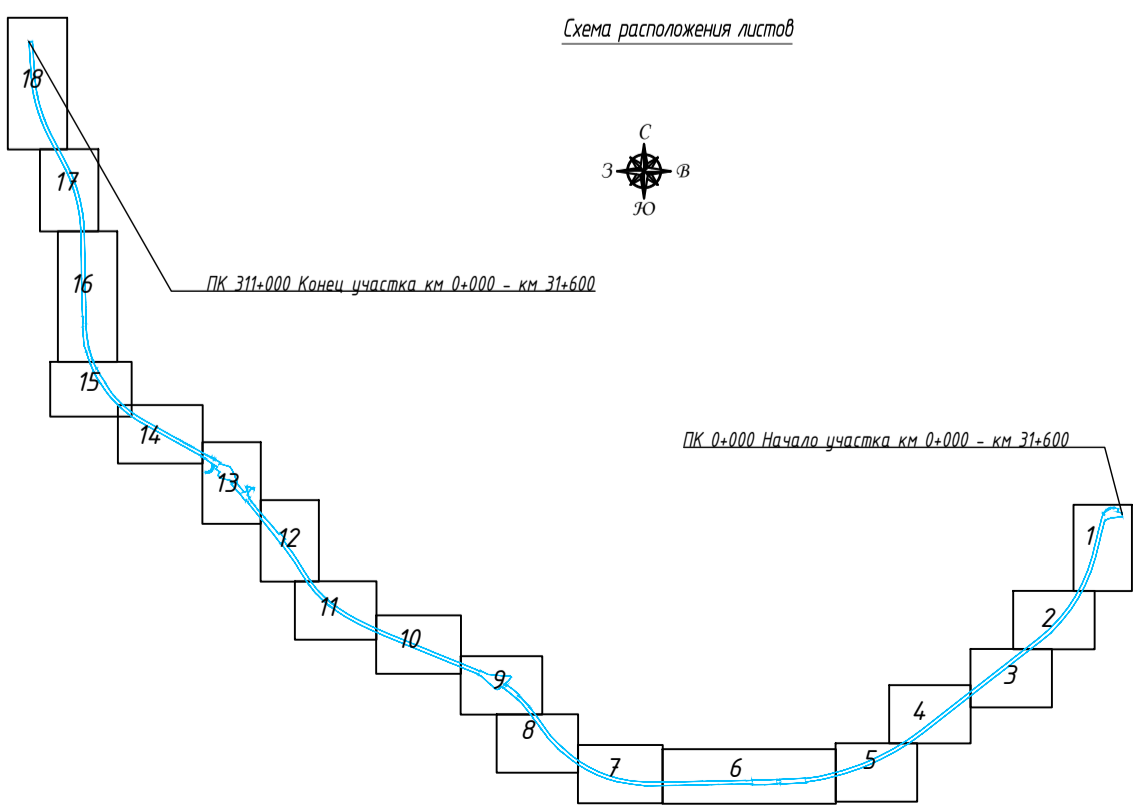
Условные обозначения

Категории земель

- земли промышленности, энергетики, транспорта, связи, радиовещания, телевидения, информатики, земли для обеспечения космической деятельности, земли обороны, безопасности и земли иного специального назначения
 - земли лесного фонда
 - земли сельскохозяйственного назначения
 - земли государственной собственности на которые не разграничена
- Границы
- границы территории, в отношении которой осуществляется подготовка проекта планировки
 - границы зоны размещения линейного объекта
 - границы сельских поселений
 - устанавливаемые красные линии
 - водный объект
 - береговая полоса водного объекта
 - границы придорожных полос, подлежащих изменению в связи с установлением границ зон размещения линейного объекта (ширина каждой придорожной полосы устанавливается от проектируемой границы полосы отвода в размере 150 метров)
 - характерные точки границ зоны планируемого размещения объекта капитального строительства федерального значения
 - характерные точки красных линий, установленные в составе проекта планировки территории
 - характерные точки придорожных полос, подлежащих установлению в связи с размещением объекта - автомобильной дороги общего пользования федерального значения

- ПК15 - ось проектной трассы с обозначением пикетов

проектные километровые знаки автомобильной дороги



Примечание:

1. Система координат МСК-32
2. Система высот Балтийская
3. Горизонталы проведены через 0,5 м
4. установленные границы зон действия публичных сервитутов отсутствуют
5. Особо охраняемые природные территории отсутствуют
6. Объекты культурного и археологического наследия отсутствуют

01/2020-ДПТ-ППТ-04-1.1.1					Участок автомобильной дороги Р-120 Орел-Брянск-Смоленск-граница с Республикой Беларусь, обход г. Брянск, км 0+000 - км 31+600 в Брянской области				
Изм.	Колуч.	Лист	Мзак.	Подпись	Дата	Масштаб 1:2000	Стадия	Лист	Листов
Разработал	Щенцова П.В.				03.2022		П	10	18
Проверил	Стефанова Т.А.				03.2022				
Чертеж границ зон планируемого размещения линейного объекта							ООО Компания "ЛЕОН"		



линия сводки с листом 12

Добринское сельское поселение
Брянский муниципальный район
Брянская область

Супоневское сельское поселение
Брянский муниципальный район
Брянская область

река Десна

река Десна

Условные обозначения

Категории земель

- земли промышленности, энергетики, транспорта, связи, радиовещания, телевидения, информатики, земли для обеспечения космической деятельности, земли обороны, безопасности и земли иного специального назначения
- земли лесного фонда
- земли сельскохозяйственного назначения
- земли государственной собственности на которые не разграничена

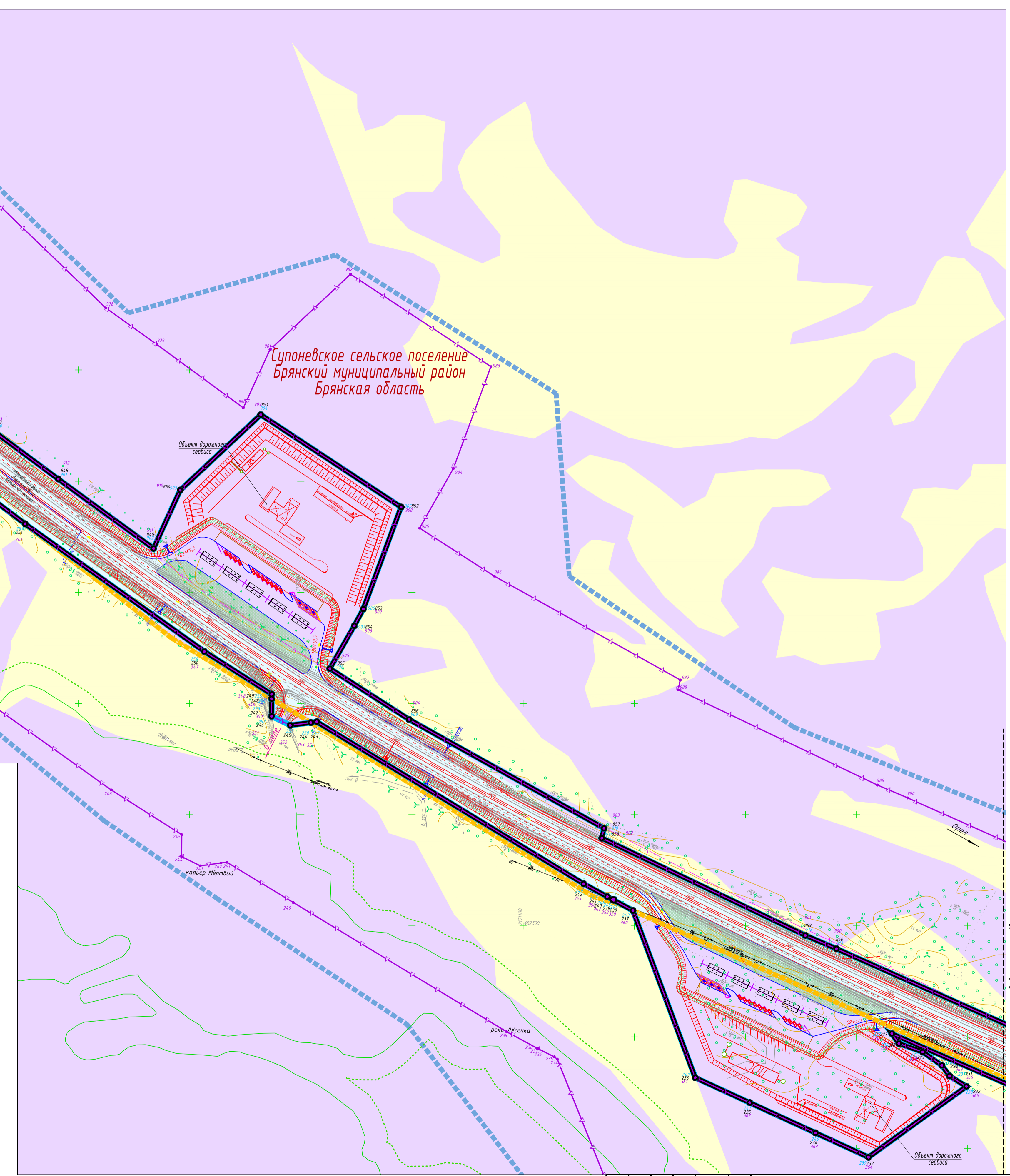
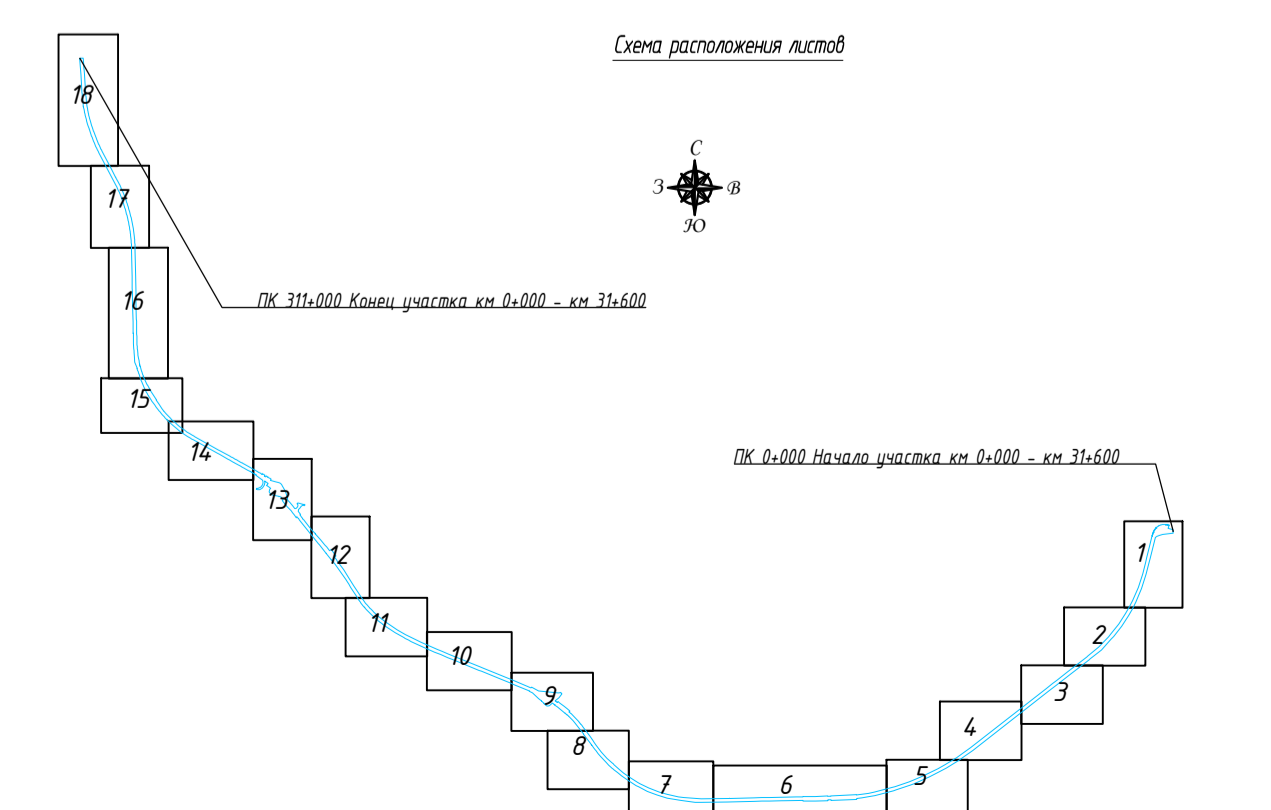
Границы

- границы территории, в отношении которой осуществляется подготовка проекта планировки
- границы зоны размещения линейного объекта
- границы сельских поселений
- устанавливаемые красные линии
- водный объект
- береговая полоса водного объекта

- границы придорожных полос, подлежащих изменению в связи с установлением границ зон размещения линейного объекта (ширина каждой придорожной полосы устанавливается от проектируемой границы полосы отвода в размере 150 метров)

- характерные точки границ зоны планируемого размещения объекта капитального строительства федерального значения
- характерные точки красных линий, установленные в составе проекта планировки территории
- характерные точки придорожных полос, подлежащих установлению в связи с размещением объекта - автомобильной дороги общего пользования федерального значения

- ось проектной трассы с обозначением пикетов
- проектные километровые знаки автомобильной дороги



- Примечания:
1. Система координат МСК-32
 2. Система высот Балтийская
 3. Горизонталы проведены через 0,5 м
 4. установленные границы зон действия публичных сервитуд отсутствуют
 5. Особо охраняемые природные территории отсутствуют
 6. Объекты культурного и археологического наследия отсутствуют

01/2020-ДПТ-ППТ-04-1.11				
Участок автомобильной дороги Р-120 Орел-Брянск-Смоленск-граница с Республикой Беларусь, обход г. Брянска, км 0+000 - км 31+500 в Брянской области				
Изм.	Кол.уч.	Лист	Изд.	Подпись
Разработал	Шенюкова П.В.			03.2022
Проверил	Емринова Т.А.			03.2022
Масштаб 1:2000			Страница	Лист
			П	11
			18	
Чертеж границ зон планируемого размещения линейного объекта			000 Компания "ЛЕОН"	



Супоневское сельское поселение
Брянский муниципальный район
Брянская область

с. Супонево

с. Супонево

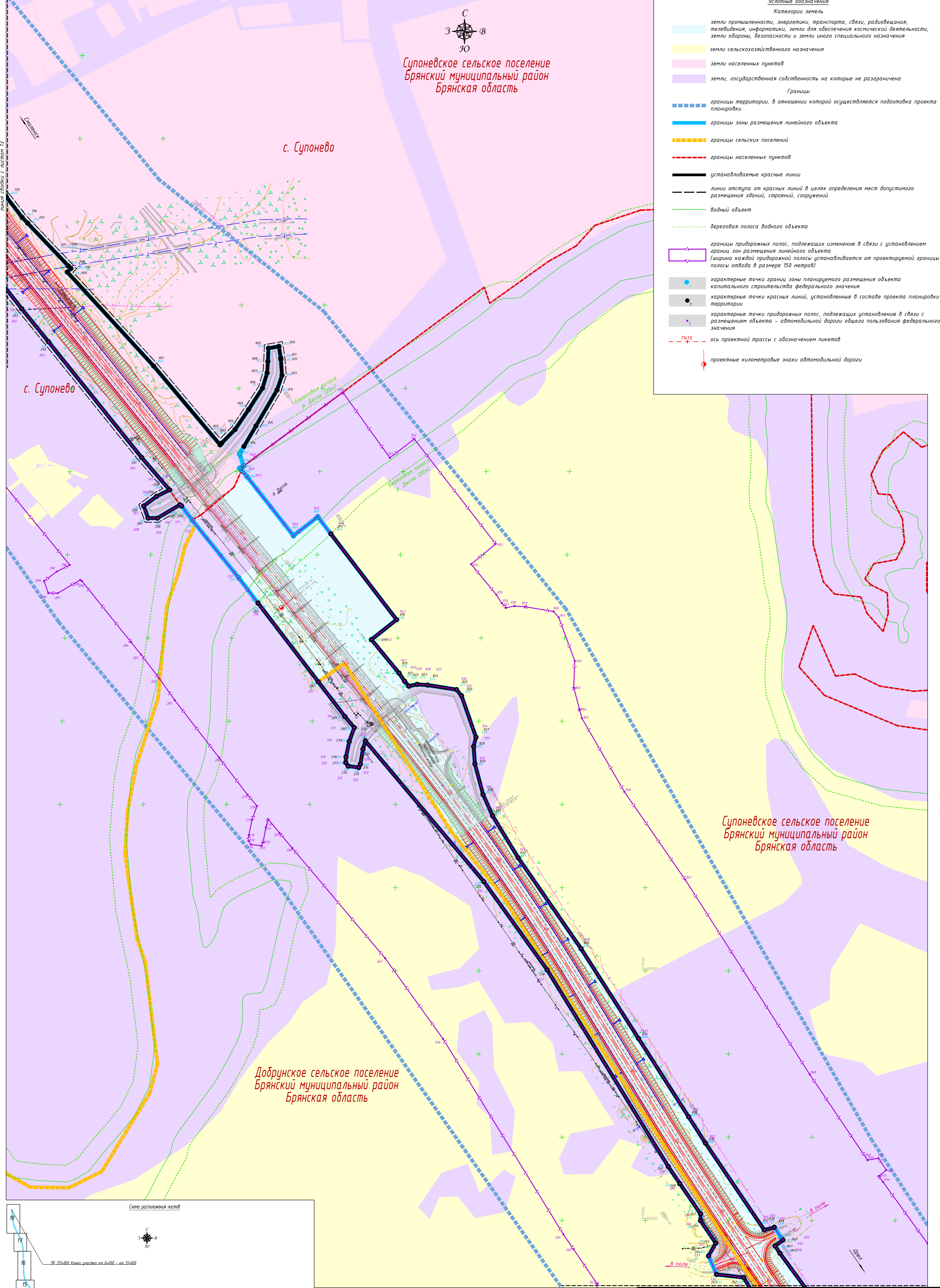
Условные обозначения

Категории земель

- земли промышленности, энергетики, транспорта, связи, радиовещания, телевидения, информатики, земли для обеспечения космической деятельности, земли обороны, безопасности и земли иного специального назначения
- земли сельскохозяйственного назначения
- земли населенных пунктов
- земли, государственная собственность на которые не разграничена

Границы

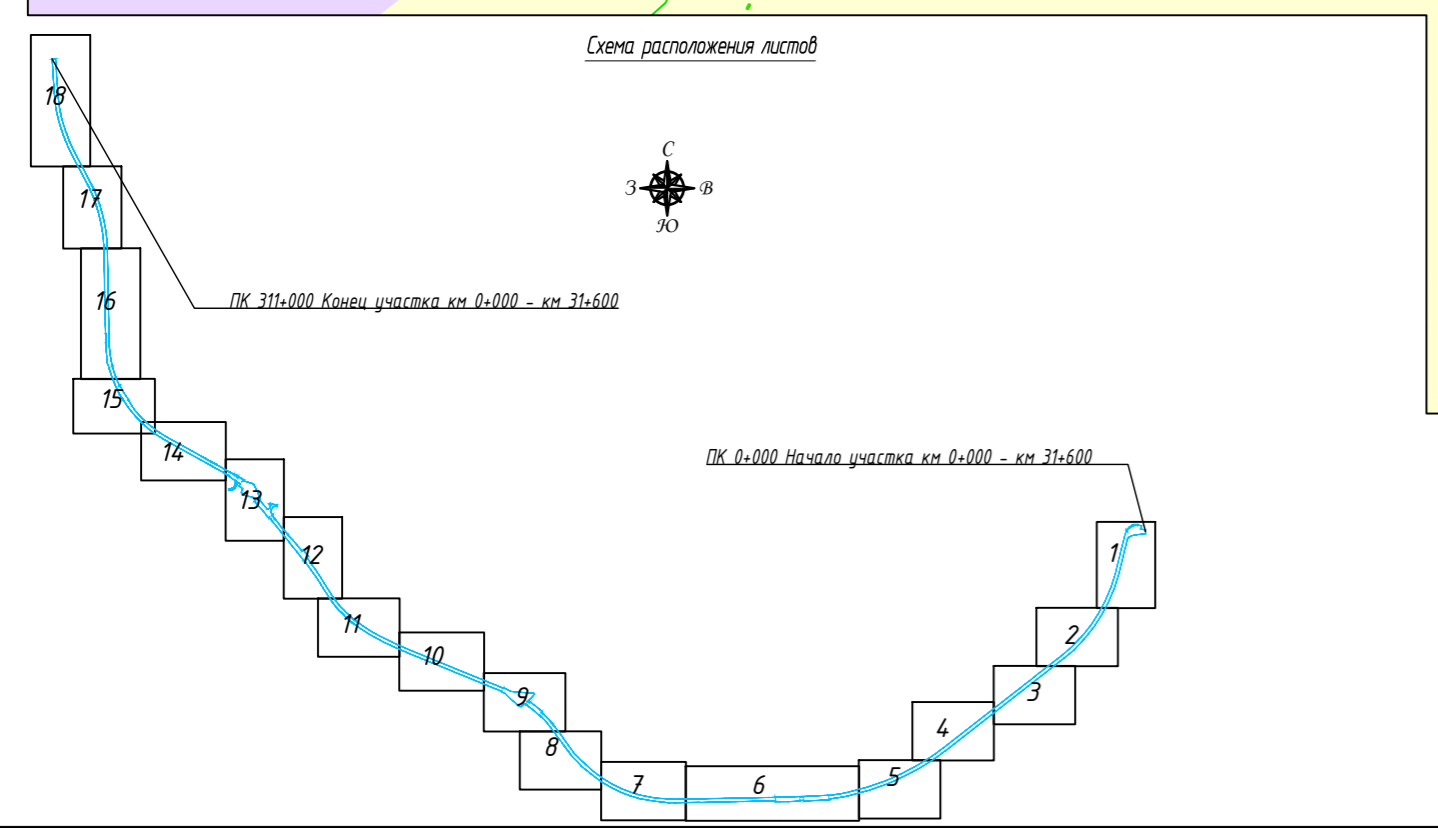
- границы территории, в отношении которой осуществляется подготовка проекта планировки
- границы зоны размещения линейного объекта
- границы сельских поселений
- границы населенных пунктов
- устанавливаемые красные линии
- линии отступа от красных линий в целях определения мест допустимого размещения зданий, строений, сооружений
- водный объект
- береговая полоса водного объекта
- границы придорожных полос, подлежащих изменению в связи с установлением границ зон размещения линейного объекта (ширина каждой придорожной полосы устанавливается от проектируемой границы полосы отвода в размере 150 метров)
- характерные точки границ зоны планируемого размещения объекта капитального строительства федерального значения
- характерные точки красных линий, установленные в составе проекта планировки территории
- характерные точки придорожных полос, подлежащих установлению в связи с размещением объекта - автомобильной дороги общего пользования федерального значения
- ось проектной трассы с обозначением пикетов
- проектные километровые знаки автомобильной дороги



Супоневское сельское поселение
Брянский муниципальный район
Брянская область

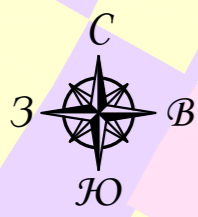
Добрунское сельское поселение
Брянский муниципальный район
Брянская область

Лист № подл. План. и дата. Шкал. и табл. №. Ссылка на лист.



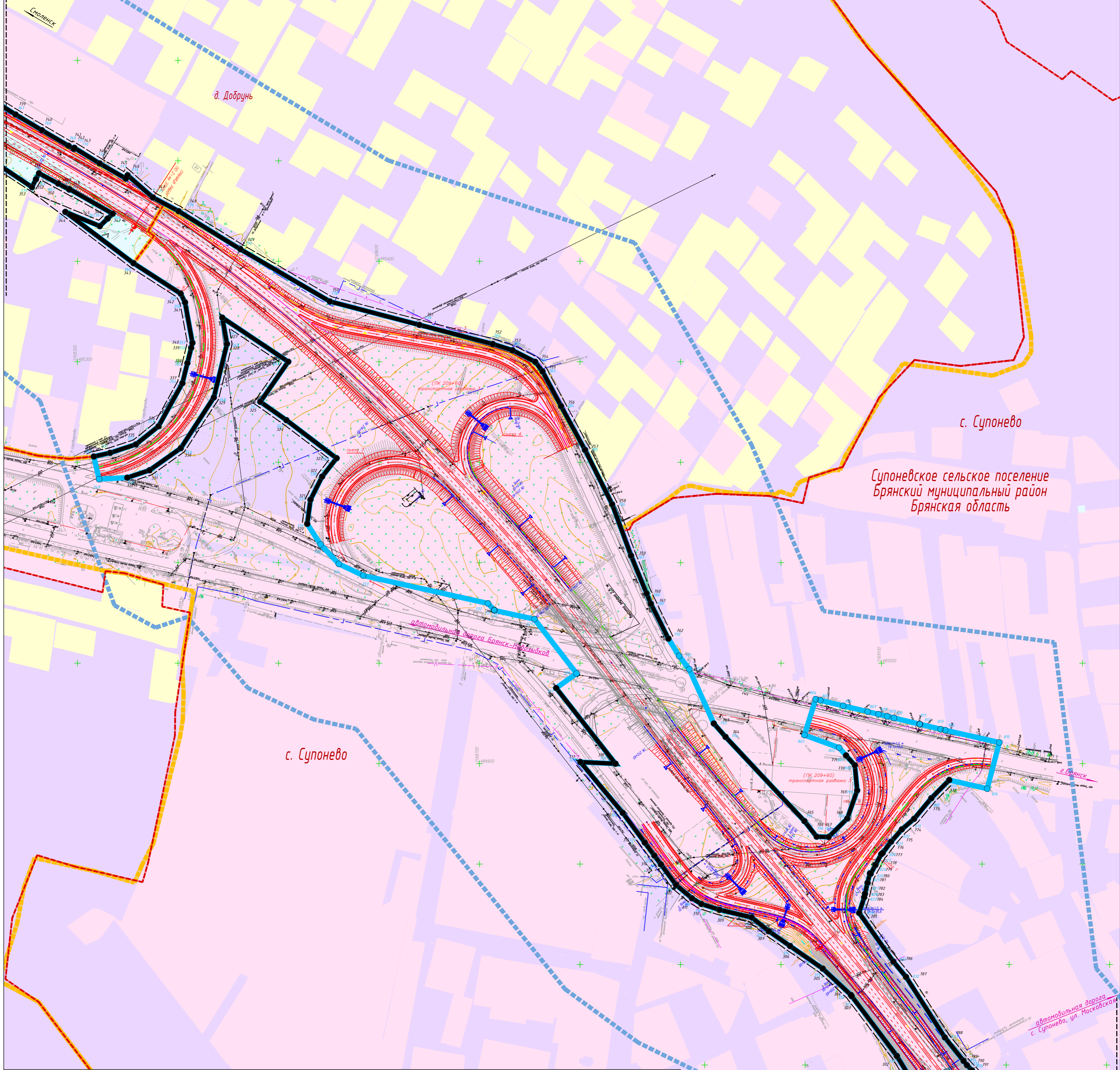
- Примечание:
- 1 Система координат МСК-32
 - 2 Система высот Балтийская
 - 3 Горизонтали проведены через 0,5 м
 - 4 устанавливаемые границы зон действия публичных сервитутов отсутствуют
 - 5 Особо охраняемые природные территории отсутствуют
 - 6 Объекты культурного и археологического наследия отсутствуют

01/2020-ДПТ-ППТ-04-1.1.1				
Участок автомобильной дороги Р-120 Орел-Брянск-Смоленск-граница с Республикой Беларусь, обход г. Брянска, км 0+000 - км 31+600 в Брянской области				
Изм.	Колуч.	Лист	Издк.	Подпись
Разработал	Щенцова П.В.	12	Иванов	03.2022
Проверил	Скрябина Т.А.	12	Иванов	03.2022
Масштаб 1:2000				
Чертеж границ зон планируемого размещения линейного объекта			Стадия	Лист
			П	12
			17	18
ООО Компания "ЛЕОН"				



Добринское сельское поселение
Брянский муниципальный район
Брянская область

Линия стыка с листом 14



Условные обозначения

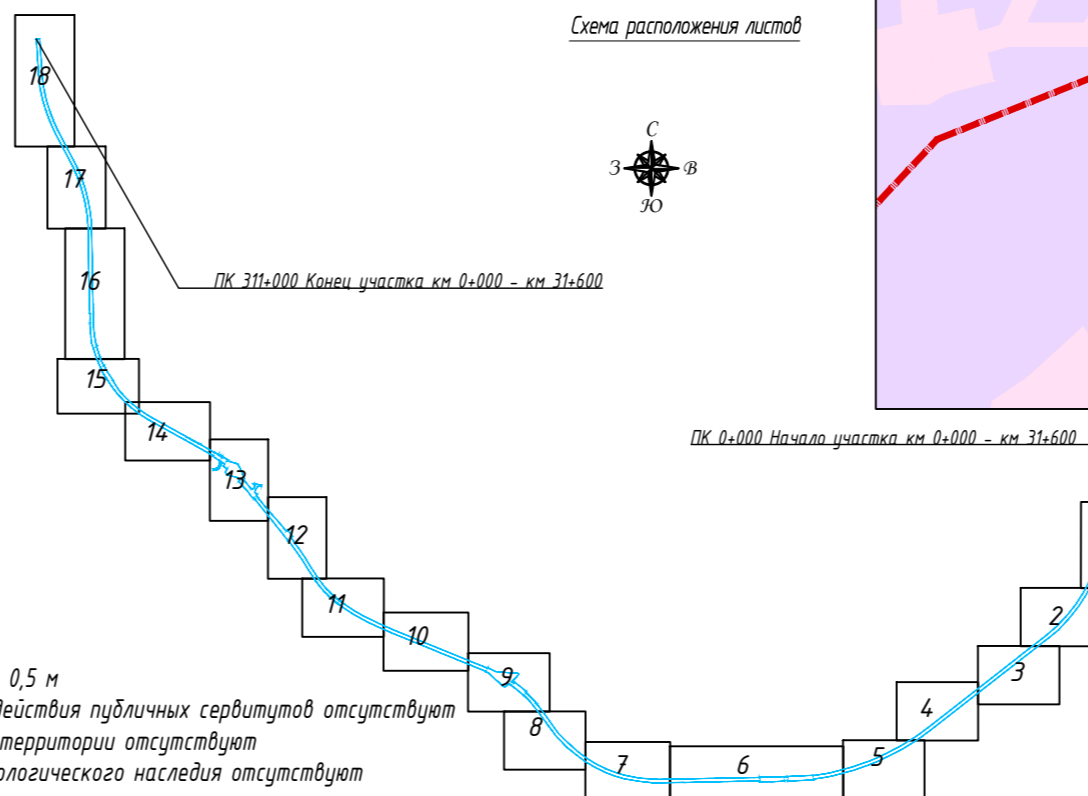
Категории земель

- земли промышленности, энергетики, транспорта, связи, радиовещания, телевидения, информатики, земли для обеспечения космической деятельности, земли обороны, безопасности и земли иного специального назначения
- земли сельскохозяйственного назначения
- земли населенных пунктов
- земли, государственная собственность на которые не разграничена

Границы

- границы территории, в отношении которой осуществляется подготовка проекта планировки
- границы зоны размещения линейного объекта
- границы сельских поселений
- границы населенных пунктов
- устанавливаемые красные линии
- линии отступа от красных линий в целях определения мест допустимого размещения зданий, строений, сооружений
- границы придорожных полос, подлежащих изменению в связи с установлением границ зон размещения линейного объекта (ширина каждой придорожной полосы устанавливается от проектируемой границы полосы отвода в размере 150 метров)
- характерные точки границ зоны планируемого размещения объекта капитального строительства федерального значения
- характерные точки красных линий, установленные в составе проекта планировки территории
- характерные точки придорожных полос, подлежащих установлению в связи с размещением объекта - автомобильной дороги общего пользования федерального значения
- ось проектной трассы с обозначением пикетов
- проектные километровые знаки автомобильной дороги

Схема расположения листов



Примечание:

1. Система координат МСК-32
2. Система высот Балтийская
3. Горизонталы проведены через 0,5 м
4. Установленные границы зон действия публичных сервитютов отсутствуют
5. Особо охраняемые природные территории отсутствуют
6. Объекты культурного и археологического наследия отсутствуют

Изм.	Колуч.	Лист	Изд.	Подпись	Дата
Разработал	Щенкова П.В.				03.2022
Проверил	Скрябина Т.А.				03.2022

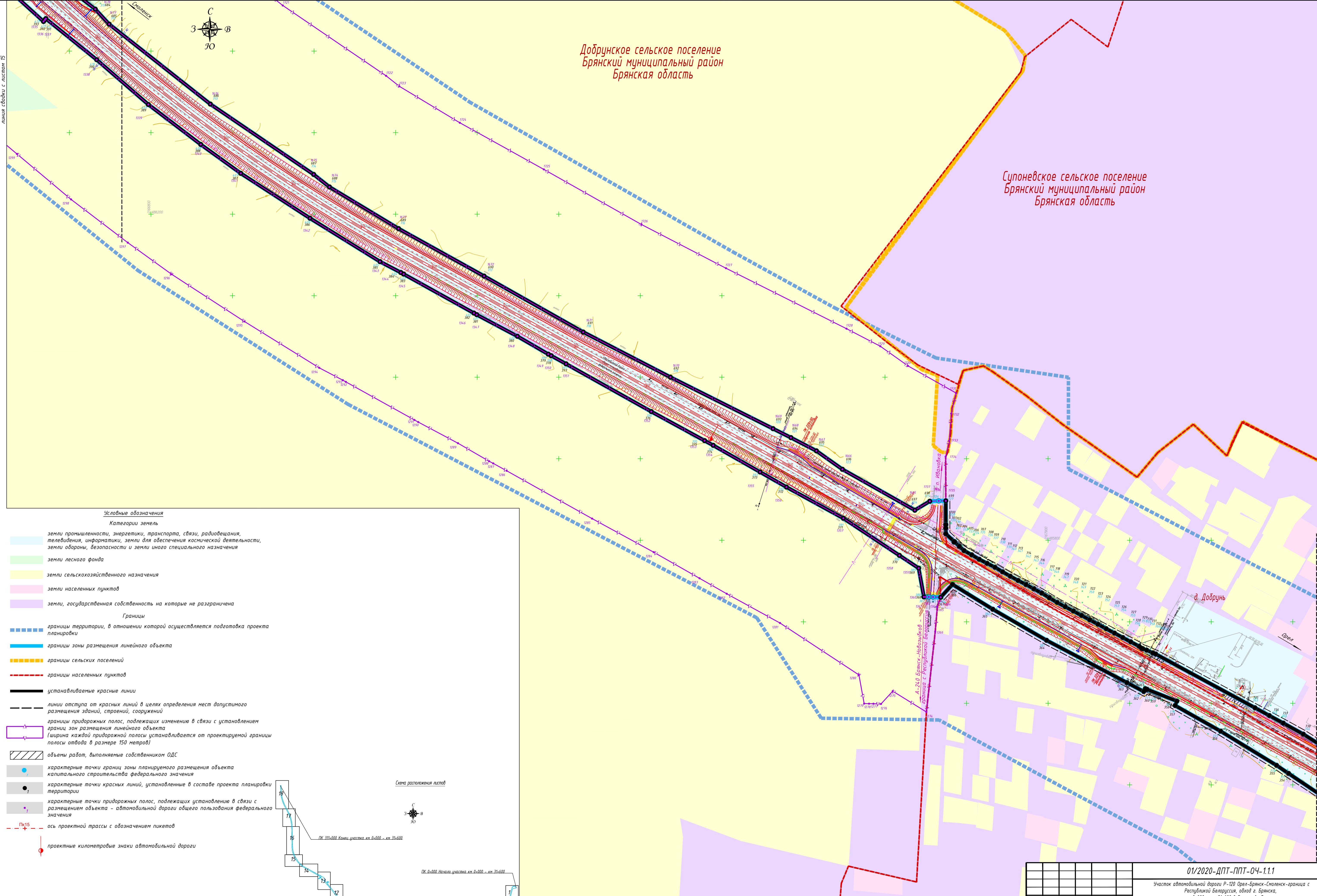
01/2020-ДПТ-ППТ-04-1.1.1		
Участок автомобильной дороги Р-120 Орел-Брянск-Смоленск-граница с Республикой Беларусь, обход г. Брянска, км 0+000 - км 31+600 в Брянской области		
Масштаб 1:2000	Стадия П	Лист 13
Чертеж границ зон планируемого размещения линейного объекта		Листов 18
ООО Компания "ЛЕОН"		

Линия стыка с листом 12

формат А18

Добрунское сельское поселение
Брянский муниципальный район
Брянская область

Супоневское сельское поселение
Брянский муниципальный район
Брянская область



Условные обозначения

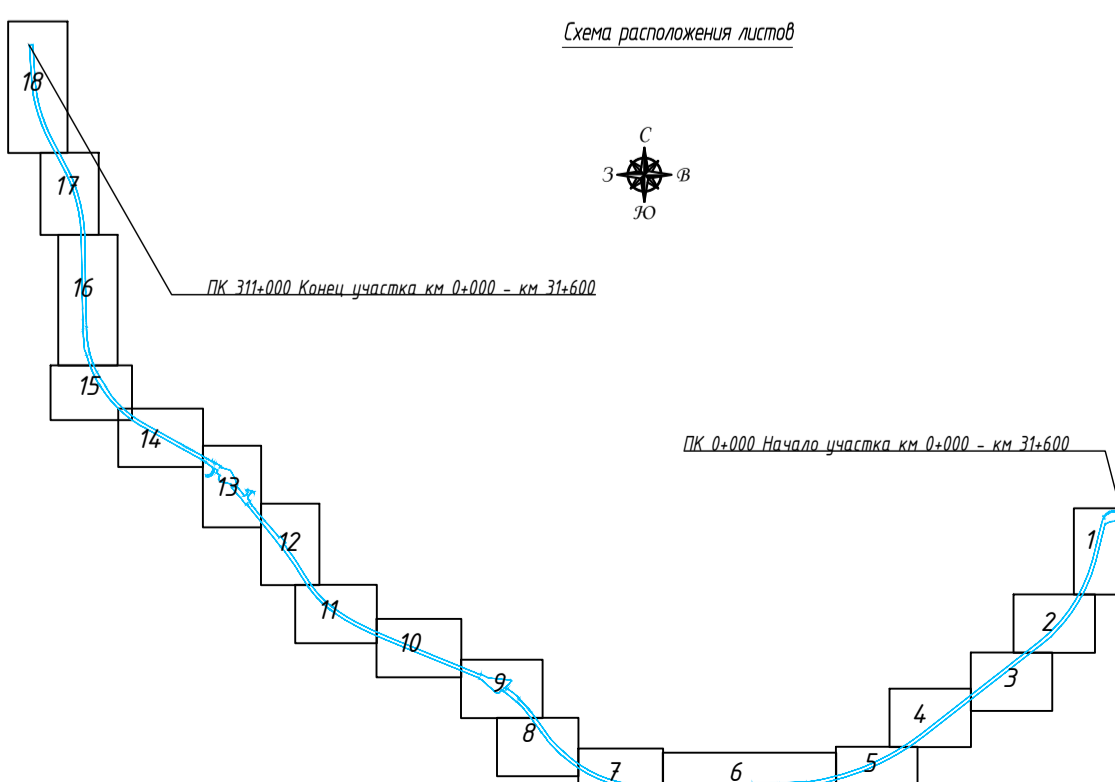
Категории земель

- земли промышленности, энергетики, транспорта, связи, радиовещания, телевидения, информатики, земли для обеспечения космической деятельности, земли обороны, безопасности и земли иного специального назначения
- земли лесного фонда
- земли сельскохозяйственного назначения
- земли населенных пунктов
- земли, государственная собственность на которые не разграничена

Границы

- границы территории, в отношении которой осуществляется подготовка проекта планировки
- границы зоны размещения линейного объекта
- границы сельских поселений
- границы населенных пунктов
- устанавливаемые красные линии
- линии отступа от красных линий в целях определения мест допустимого размещения зданий, строений, сооружений
- границы придорожных полос, подлежащих изменению в связи с установлением границ зон размещения линейного объекта (ширина каждой придорожной полосы устанавливается от проектируемой границы полосы отвода в размере 150 метров)
- объемы работ, выполняемые собственником ОДС
- характерные точки границ зоны планируемого размещения объекта капитального строительства федерального значения
- характерные точки красных линий, установленные в составе проекта планировки территории
- характерные точки придорожных полос, подлежащих установлению в связи с размещением объекта - автомобильной дороги общего пользования федерального значения
- ось проектной трассы с обозначением пикетов
- проектные километровые знаки автомобильной дороги

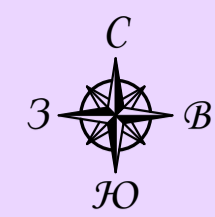
Схема расположения лотов



- Примечание:
1. Система координат МСК-32
 2. Система высот Балтийская
 3. Горизонтали проведены через 0,5 м
 4. установленные границы зон действия публичных сервитутов отсутствуют
 5. Особо охраняемые природные территории отсутствуют
 6. Объекты культурного и археологического наследия отсутствуют

					01/2020-ДПТ-ППТ-ОЧ-1.1.1				
					Участок автомобильной дороги Р-120 Орел-Брянск-Смоленск-граница с Республикой Беларусь, обход г. Брянска, км 0+000 - км 31+600 в Брянской области				
Изм.	Кол.уч.	Лист	М.Док.	Подпись	Дата	Масштаб 1:2000	Статус	Лист	Листов
Разработал	Шенюкова П.В.			<i>[Signature]</i>	03.2022		П	14	18
Проверил	Стефанова Т.А.			<i>[Signature]</i>	03.2022				
					Чертеж границ зон планируемого размещения линейного объекта			ООО Компания "ЛЕОН"	
								Формат А1	

Создано: 03.2022
Изм. № 01
Лист 14 из 18
Дата: 03.2022
Формат: А1



Добрунское сельское поселение
Брянский муниципальный район
Брянская область

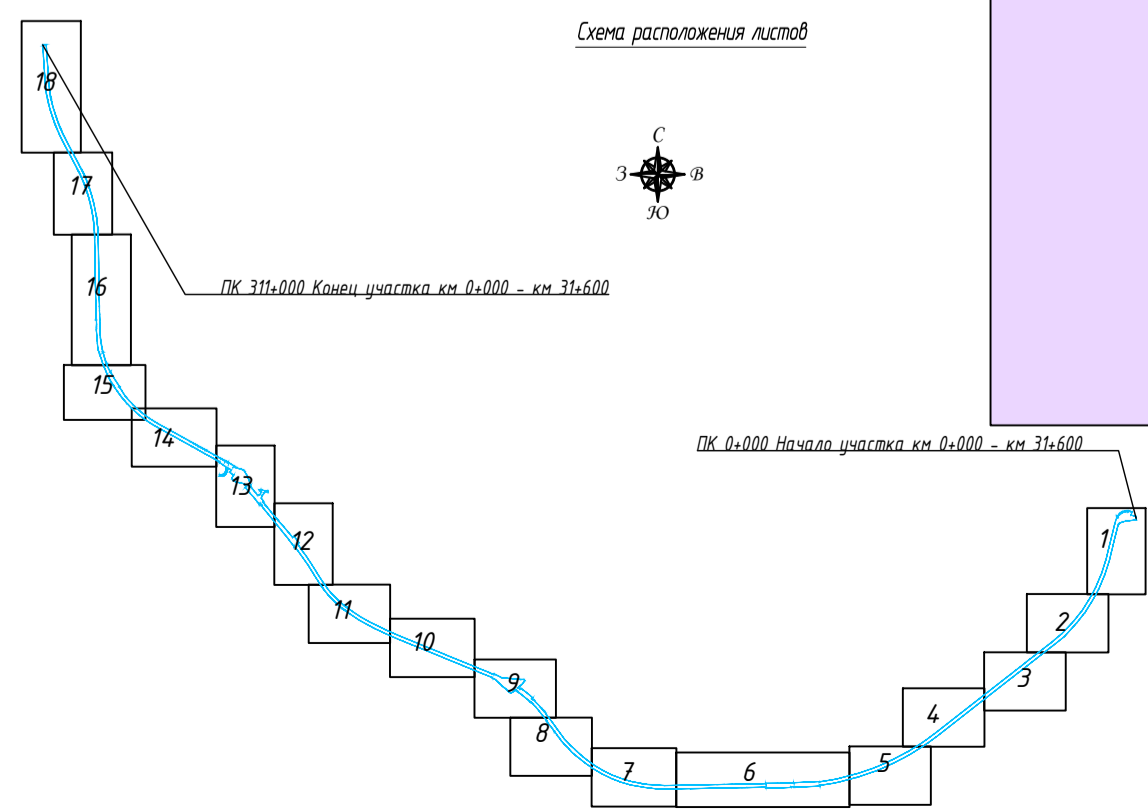
с. Октябрьское

Условные обозначения

Категории земель

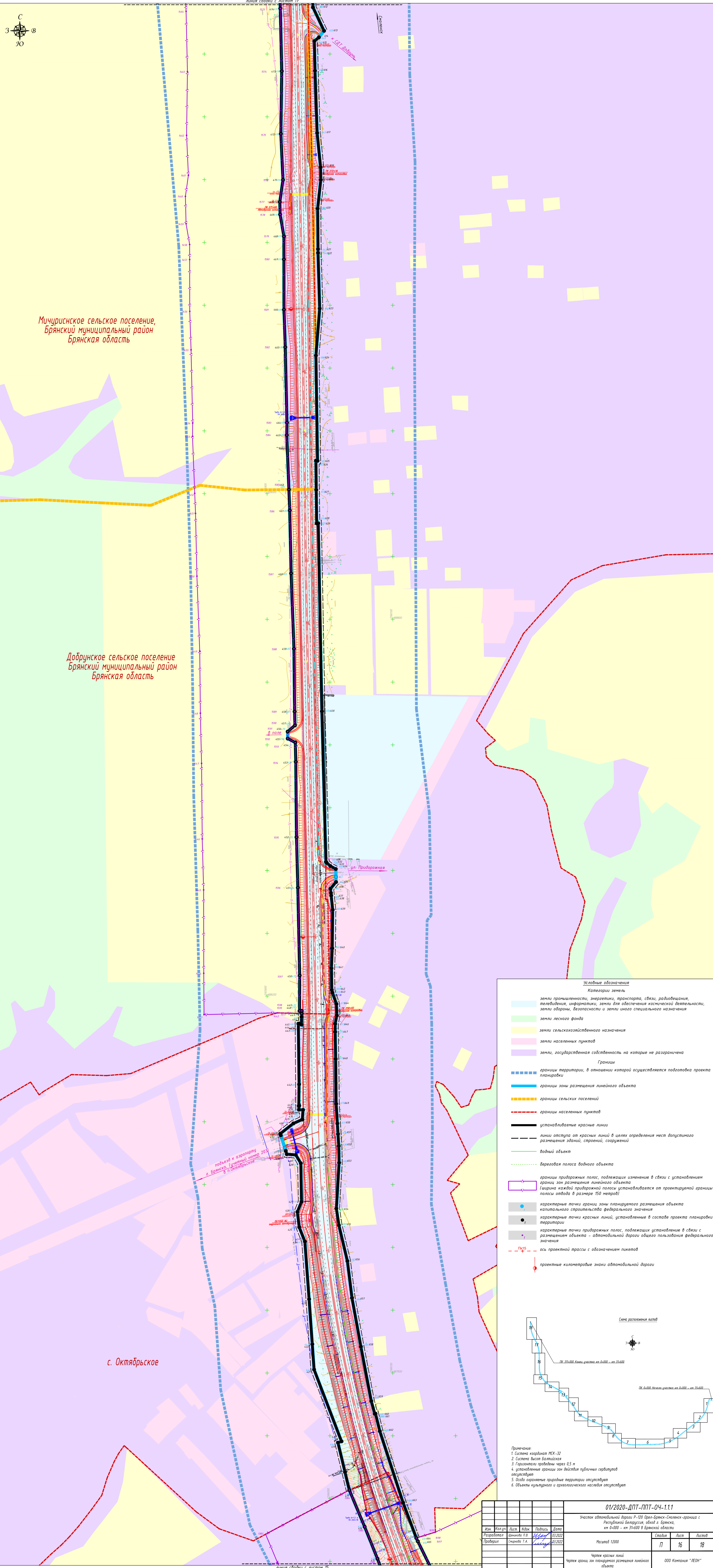
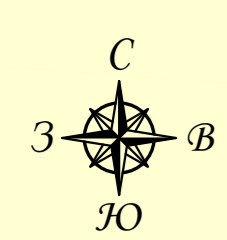
- земли промышленности, энергетики, транспорта, связи, радиовещания, телевидения, информатики, земли для обеспечения космической деятельности, земли обороны, безопасности и земли иного специального назначения
 - земли лесного фонда
 - земли сельскохозяйственного назначения
 - земли населенных пунктов
 - земли, государственная собственность на которые не разграничена
- Границы
- границы территории, в отношении которой осуществляется подготовка проекта планировки
 - границы зоны размещения линейного объекта
 - границы населенных пунктов
 - устанавливаемые красные линии
 - границы придорожных полос, подлежащих изменению в связи с установлением границ зон размещения линейного объекта (ширина каждой придорожной полосы устанавливается от проектируемой границы полосы отвода в размере 150 метров)
 - характерные точки границ зоны планируемого размещения объекта капитального строительства федерального значения
 - характерные точки красных линий, установленные в составе проекта планировки территории
 - характерные точки придорожных полос, подлежащих установлению в связи с размещением объекта - автомобильной дороги общего пользования федерального значения
 - ось проектной трассы с обозначением пикетов
 - проектные километровые знаки автомобильной дороги

Схема расположения листов



- Примечание:
1. Система координат МСК-32
 2. Система высот Балтийская
 3. Горизонталы проведены через 0,5 м
 4. установленные границы зон действия публичных сервитутов отсутствуют
 5. Особо охраняемые природные территории отсутствуют
 6. Объекты культурного и археологического наследия отсутствуют

01/2020-ДПТ-ППТ-04-1.1.1					Участок автомобильной дороги Р-120 Орел-Брянск-Смоленск-граница с Республикой Беларусь, обход г. Брянск, км 0+000 - км 31+600 в Брянской области		
Изм.	Кто	Лист	Дата	Статус	Лист	Листов	Чертеж красных линий Чертеж границ зон планируемого размещения линейного объекта
Разработал	Сметнова П.В.	15	03.2022	П	15	18	
Проверил	Сметнова Т.А.	15	03.2022	Масштаб 1:2000			ООО Компания "ЛЕОН"
Формат А1							



Условные обозначения

Категории земель

- земли промышленности, энергетики, транспорта, связи, радиовещания, телевидения, информатики; земли для обеспечения космической деятельности; земли обороны, безопасности и земли иного специального назначения
- земли лесного фонда
- земли сельскохозяйственного назначения
- земли населенных пунктов
- земли государственной собственности на которые не разграничена

Границы

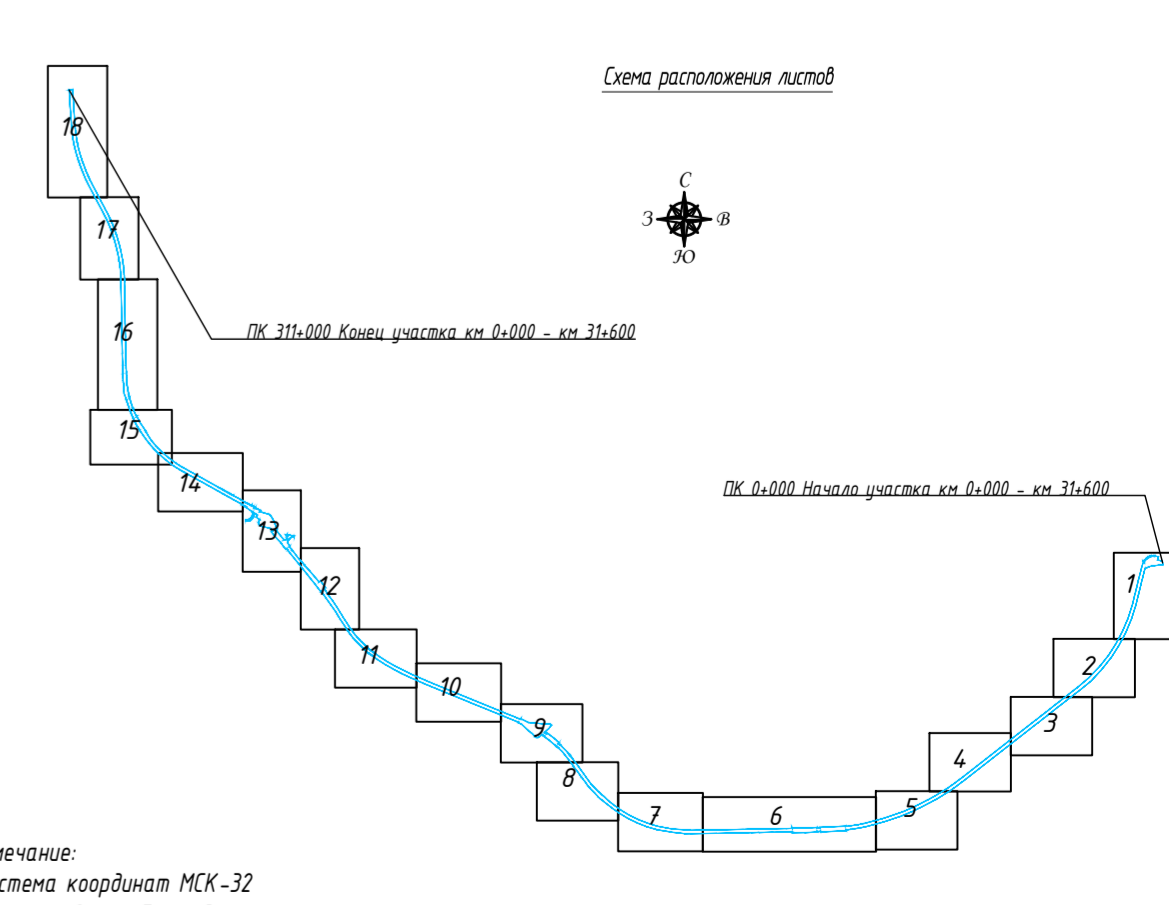
- границы территории, в отношении которой осуществляется подготовка проекта планировки
- границы зоны размещения линейного объекта
- границы сельских поселений
- границы населенных пунктов
- устанавливаемые красные линии
- линии отступа от красных линий в целях определения мест допустимого размещения зданий, строений, сооружений
- водный объект
- береговая полоса водного объекта

Граничные точки

- границы придорожных полос, подлежащих изменению в связи с установлением границ зон размещения линейного объекта (ширина каждой придорожной полосы устанавливается от проектируемой границы полосы отвода в размере 150 метров)
- характерные точки границы зоны планируемого размещения объекта капитального строительства федерального значения
- характерные точки красных линий, установленные в составе проекта планировки территории
- характерные точки придорожных полос, подлежащих установлению в связи с размещением объекта - автомобильной дороги общего пользования федерального значения

Прочие обозначения

- ось проектной трассы с обозначением пикетов
- проектные километральные знаки автомобильной дороги



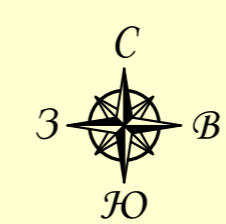
Примечание:

- 1 Система координат МСК-32
- 2 Система высот Балтийская
- 3 Горизонтали проведены через 0,5 м
- 4 установленные границы зон действия публичных сервитутов отсутствуют
- 5 Габаритные размеры природной территории отсутствуют
- 6 Объекты культурного и археологического наследия отсутствуют

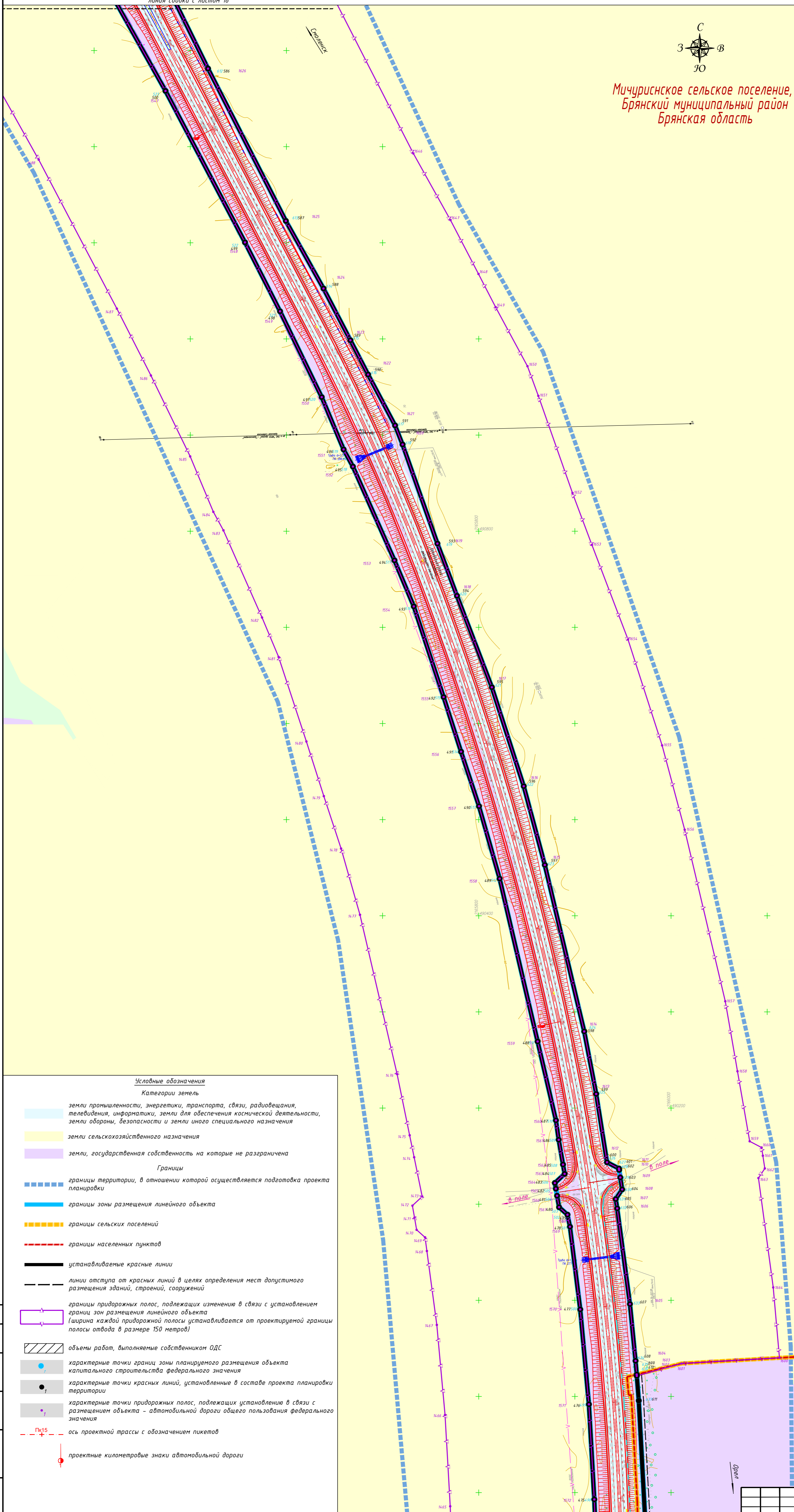
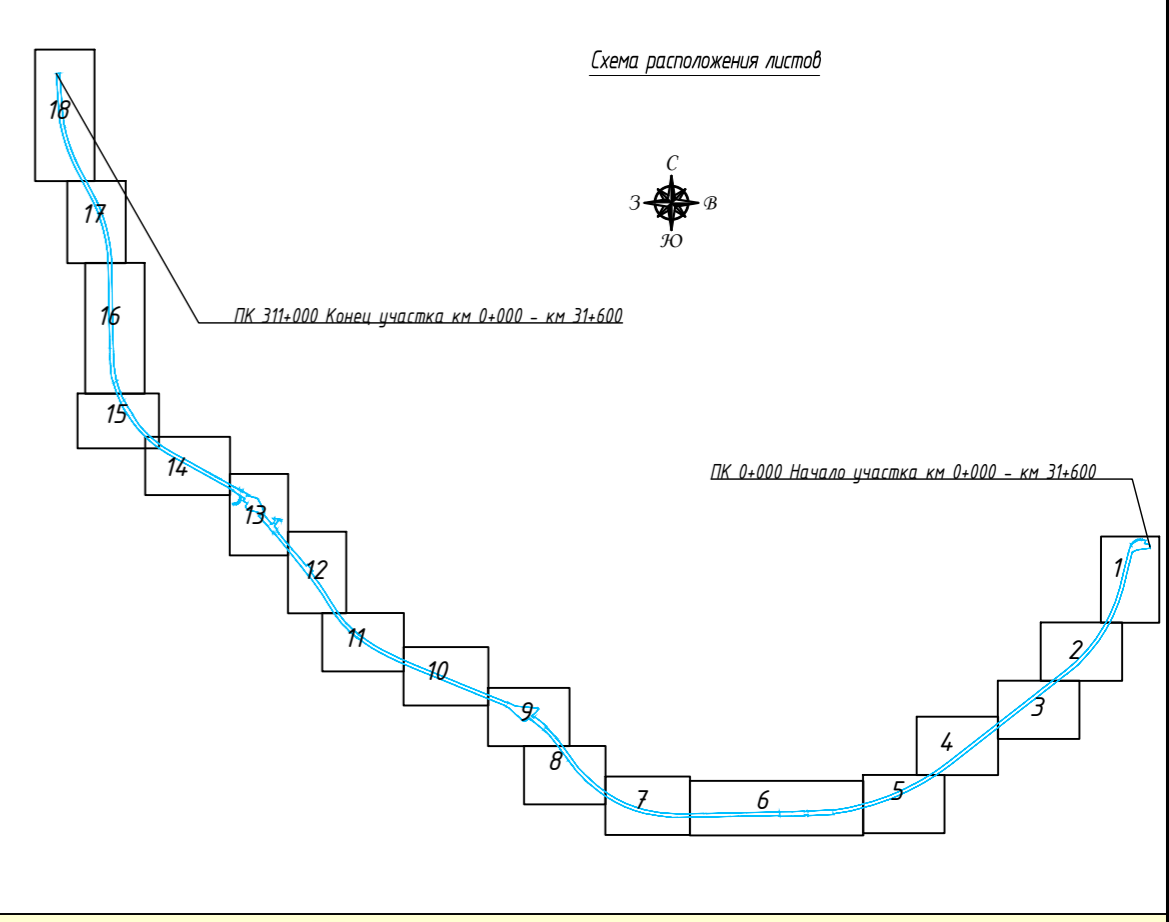
01/2020-ДПТ-ППТ-04-1.1.1				
Участок автомобильной дороги Р-120 Орел-Брянск-Спаленск-граница с Республикой Беларусь, обход в Брянске, км 6+000 - км 31+600 в Брянской области				
Изм.	Исполн.	Лист	Листов	Дата
Проектировщик	Сметчик	Т.А.		03.2022
Масштаб 1:2000			Лист	Листов
			П	16 18
Чертеж границ зон планируемого размещения линейного объекта				000 Компания "АЕОН"

Составлено
Взам. инж. М.
Листы и дата
Лист 16 из 18

линия свадки с листом 18



Мичуринское сельское поселение,
Брянский муниципальный район
Брянская область



Условные обозначения

Категории земель

- земли промышленности, энергетики, транспорта, связи, радиовещания, телевидения, информатики, земли для обеспечения космической деятельности, земли обороны, безопасности и земли иного специального назначения
 - земли сельскохозяйственного назначения
 - земли государственной собственности на которые не разграничена
- Границы**
- границы территории, в отношении которой осуществляется подготовка проекта планировки
 - границы зоны размещения линейного объекта
 - границы сельских поселений
 - границы населенных пунктов
 - устанавливаемые красные линии
 - линии отступа от красных линий в целях определения мест допустимого размещения зданий, строений, сооружений
 - границы придорожных полос, подлежащих изменению в связи с установлением границ зон размещения линейного объекта (ширина каждой придорожной полосы устанавливается от проектируемой границы полосы отвода в размере 150 метров)
- объемы работ, выполняемые собственником ОДС
- характерные точки границ зоны планируемого размещения объекта капитального строительства федерального значения
 - характерные точки красных линий, установленные в составе проекта планировки территории
 - характерные точки придорожных полос, подлежащих установлению в связи с размещением объекта - автомобильной дороги общего пользования федерального значения
- ось проектной трассы с обозначением пикетов
 - проектные километровые знаки автомобильной дороги

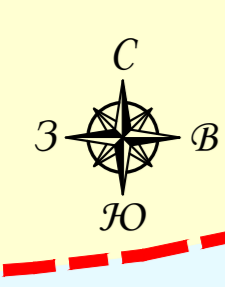
Добрунское сельское поселение
Брянский муниципальный район
Брянская область

линия свадки с листом 16

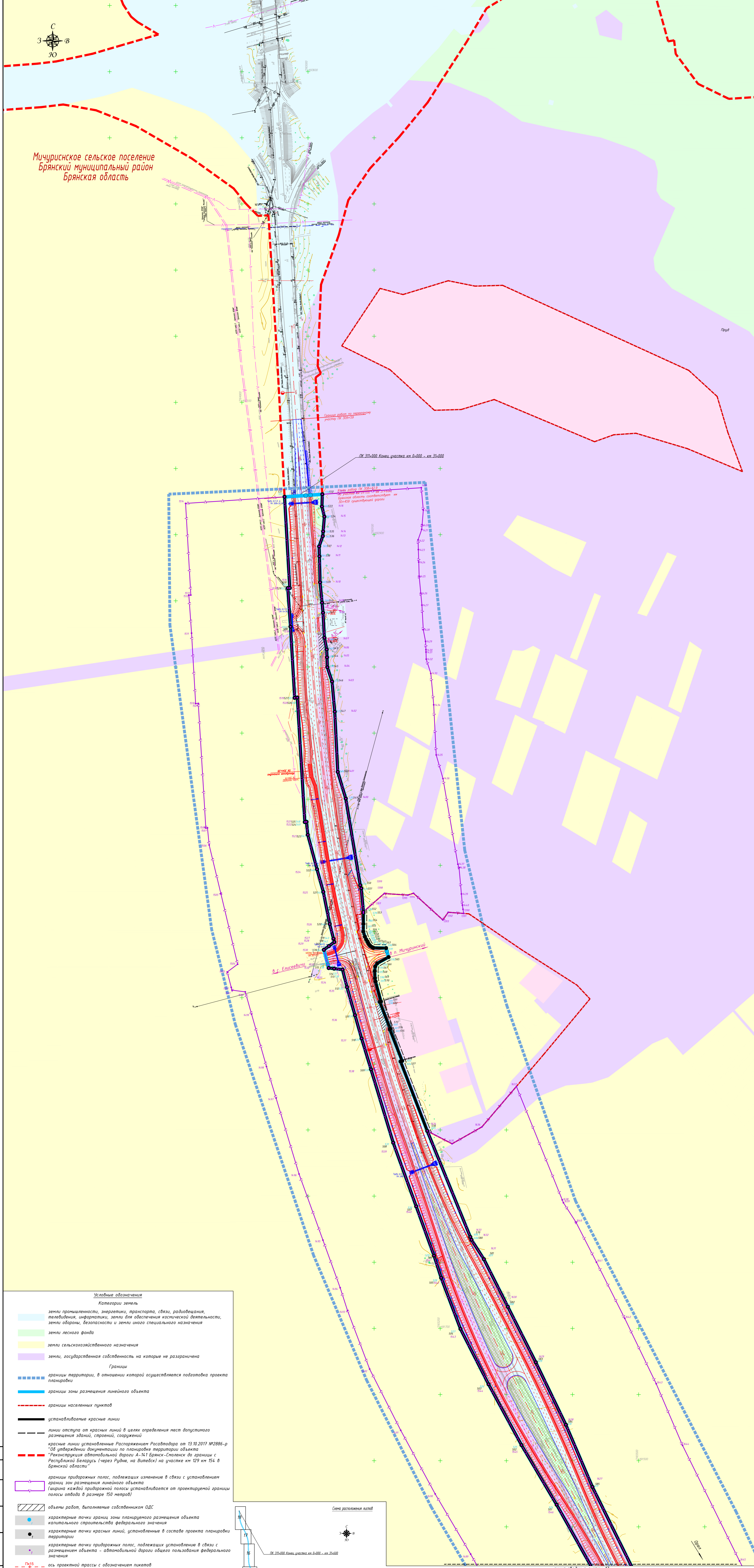
- Примечание:**
1. Система координат МСК-32
 2. Система высот Балтийская
 3. Горизонталы проведены через 0,5 м
 4. установленные границы зон действия публичных сервитудов отсутствуют
 5. Особо охраняемые природные территории отсутствуют
 6. Объекты культурного и археологического наследия отсутствуют

01/2020-ДПТ-ППТ-04-1.1.1				
Участок автомобильной дороги Р-120 Орел-Брянск-Смоленск-граница с Республикой Беларусь, обвод г. Брянска, км 0+000 - км 31+600 в Брянской области				
Изм.	Кол.уч.	Лист	Имя	Дата
Разработал	Щенцова П.В.	17	Щенцова П.В.	03.2022
Проверил	Скорова Т.А.	18	Скорова Т.А.	03.2022
Масштаб 1:2000				
Чертеж границ зон планируемого размещения линейного объекта			Статус	Лист
			П	17
			Листов	18
ООО Компания "ЛЕОН"				

Согласовано
Лист № 17 из 18
Подп. и дата



Мичуринское сельское поселение
Брянский муниципальный район
Брянская область



ЛК 311-000 Конец участка км 0-000 - км 31-000

п. Мичуринский
в. Егусевский

Условные обозначения

Категории земель

- земли промышленности, энергетики, транспорта, связи, радиовещания, телевидения, информатики, земли для обеспечения космической деятельности, земли обороны, безопасности и земли иного специального назначения
- земли лесного фонда
- земли сельскохозяйственного назначения
- земли, государственная собственность на которые не разграничена

Границы


- границы территории, в отношении которой осуществляется подготовка проекта планировки
- границы зоны размещения линейного объекта
- границы населенных пунктов
- устанавливаемые красные линии
- линии отступа от красных линий в целях определения мест допустимого размещения зданий, строений, сооружений

красные линии устанавливаются Распоряжением Росавтодора от 13.10.2017 №2886-р "Об утверждении документации по планировке территории объекта "Реконструкция автомобильной дороги А-141 Брянск-Смоленск до границы с Республикой Беларусь (через Рудня, на Витебск) на участке км 129 км 154 в Брянской области"

границы придорожных полос, подлежащих изменению в связи с установлением границ зон размещения линейного объекта (ширина каждой придорожной полосы устанавливается от проектируемой границы полосы отвода в размере 150 метров)

- объекты работ, выполняемые собственником ОДС
- характерные точки границы зоны планируемого размещения объекта капитального строительства федерального значения
- характерные точки красных линий, установленные в составе проекта планировки территории
- характерные точки придорожных полос, подлежащих установлению в связи с размещением объекта - автомобильной дороги общего пользования федерального значения
- ось проектной трассы с обозначением пикетов

- Примечание:
1. Система координат - СК-32
 2. Система высот - Балтийская
 3. Горизонталы приведены через 0,5 м
 4. Установленные границы зон действия публичной градостроительной документации отсутствуют
 5. Объекты археологического наследия отсутствуют
 6. Объекты культурного и археологического наследия отсутствуют



01/2020-ДПТ-ППТ-04-1.1.1				
Участок автомобильной дороги Р-120 Орел-Брянск-Смоленск-граница с Республикой Беларусь, район г. Брянск, км 0-000 - км 31-000 в Брянской области				
Имя	Инициалы	Лист	Подпись	Дата
Разработчик	Смирнов Т.В.			03.2022
Проверил	Смирнов Т.А.			03.2022
Масштаб 1:2000		Лист	Листов	
Чертеж границ зон планируемого размещения линейного объекта		П	18	18
000 Компания "АЕОН"				Формат А3x2 в