

Приложение к распоряжению Росавтодора

от 03.08.2022 года №2477-р

**Документация по планировке территории участка  
автомобильной дороги Р-120 Орел – Брянск – Смоленск –  
граница с Республикой Белоруссия, обход г. Брянска  
км 0+000 – км 31+600 в Брянской области**

***Проект межевания территории***

Проект межевания территории (основная часть)  
Раздел 1 «Проект межевания территории. Графическая часть»

01/2020-ДПТ-ПМТ-ОЧ-2.1  
Том 2.1

РОССИЙСКАЯ ФЕДЕРАЦИЯ  
БРЯНСКАЯ ОБЛАСТЬ  
БРЯНСКИЙ РАЙОН  
СУПОНЕВСКАЯ СЕЛЬСКАЯ АДМИНИСТРАЦИЯ

241520, Брянская обл., Брянский р-н  
с.Супонево, ул. Комсомольская, д.110  
E - mail: [suponevo-adm@mail.ru](mailto:suponevo-adm@mail.ru)  
Официальный сайт: [www.adm-suponevo.ru](http://www.adm-suponevo.ru)

тел/факс: 92-97-56  
тел: 92-17-54

от 28 .09.2021 г. № 1348  
на № \_\_\_\_\_ от \_\_\_\_\_

Директору  
ООО Компания «ЛЕОН»  
Е.Л.Кудрявцевой

Рассмотрев Ваше обращение от 03.09.2021г. исх.№ 753 от 23.09.2021 г. и прилагаемые материалы сообщаем, что Супоневская сельская администрация согласовывает документацию по планировке территории участка автомобильной дороги Р-120 Орел-Брянск-Смоленск-граница с Республикой Белоруссия, обход г.Брянска км 0+000 – км 31+600 в Брянской области без замечаний и дополнений.

Глава администрации

В.И.Рыбаков

Тихонова Е.Л.  
92-17-14

**РОССИЙСКАЯ ФЕДЕРАЦИЯ**  
**БРЯНСКАЯ ОБЛАСТЬ БРЯНСКИЙ РАЙОН**  
**СВЕНСКАЯ СЕЛЬСКАЯ АДМИНИСТРАЦИЯ**

241518, Брянская обл., Брянский район, п. Свень, ул. Молодежная 14а, тел. (4832) 92-70-05,  
92-70-08, факс (4832) 92-70-06, E-mail: [svenskay@mail.ru](mailto:svenskay@mail.ru), ОКПО 04119134,  
ОГРН 1053233056832, ИНН 3245002427, КПП 324501001

---

№ 521 от 22-08-2021

Директору  
Е.Л.Кудрявцевой

Администрация Свенского сельского поселения, в лице главы администрации Евстратовой Л. М. согласовывает документацию по планировке территории участка автомобильной дороги Р-120 Орел – Брянск – Смоленск – граница с Республикой Белоруссия, обход г. Брянска км0+000 – км 31+600 в Брянской области.

Глава Свенской  
сельской администрации



Л.М. Евстратова

РОССИЙСКАЯ ФЕДЕРАЦИЯ  
БРЯНСКАЯ ОБЛАСТЬ  
МИЧУРИНСКАЯ СЕЛЬСКАЯ АДМИНИСТРАЦИЯ

Брянская область, Брянский район  
п. Мичуринский, ул. Выставочная, 4  
Тел. (4832)91-16-41, факс (4832)91-17-56  
ИНН 3245002392 КПП 324501001  
E-mail: michbr@yandex.ru

№ 814 от 21.09 2021 г.


Директору ООО Компания «Леон»

Е.Л. Кудрявцевой

Уважаемая Елена Леонидовна!

Мичуринская сельская администрация Брянского района Брянской области согласовывает документацию по планировке территории участка автомобильной дороги Р-120 Орел-Брянск-Смоленск – граница с Республикой Белоруссия, обход г. Брянска км 0+000-км 31+600 в Брянской области.

Глава Мичуринской  
сельской администрации



А.И. Хараборкин

исп. Рязанцев В.В.  
тел 91-17-56

РОССИЙСКАЯ ФЕДЕРАЦИЯ  
БРЯНСКАЯ ОБЛАСТЬ, БРЯНСКИЙ МУНИЦИПАЛЬНЫЙ РАЙОН  
ДОБРУНСКАЯ СЕЛЬСКАЯ АДМИНИСТРАЦИЯ

241521, д. Добрунь  
Брянского района, ул. Молодежная 1а  
Получатель: Отдел №1 УФК по Брянской области  
факс(4832) 92-32-69  
р/с 40204810300000100394 в Отделении г. Брянск  
Добрунская сельская администрация  
ИНН/КПК 3245002339/234501001

тел. (4832) 92-30-02

тел. (4832) 92- 32-27

№ 1096

«22» сентября 2021г.

ООО Компания «ЛЕОН»  
директору  
Е. Л. Кудрявцевой

Добрунская сельская администрация согласовывает документацию по планировке территории участка автомобильной дороги Р-120 Орел — Брянск — Смоленск — граница с Республикой Белоруссия, обход г. Брянска км 0+000 — км 31+600 в Брянской области без замечаний и дополнений.

Глава Добрунской  
сельской администрации



Е. П. Бирюлина

Испол. Фесунова Г. И.  
Тел. 923-002



## УПРАВЛЕНИЕ ЛЕСАМИ БРЯНСКОЙ ОБЛАСТИ

Почтовый адрес:  
241050, г. Брянск, ул. Калинина, 34

Телефон: (4832)71-62-01  
Факс: (4832)71-62-01  
E-mail: bryanskleshoz@mail.ru

13.04.2022 № 1004-ДВ  
На № 89 от 30.03.22г

Директору ООО Компания  
«Леон»  
Е.Л. Кудрявцевой

Уважаемая Елена Леонидовна!

Рассмотрев Ваше письмо № 89 от 30.03.2022 о направлении для согласования документации по планировке территории по объекту «Автомобильная дорога Р-120 Орел – Брянск – Смоленск – граница с Республикой Белоруссия, обход г. Брянска, км 0+000 – км 31+600, Брянская область», управление лесами Брянской области согласовывает представленную документацию

Начальник управления

В.И. Дзубан

ДОКУМЕНТ ПОДПИСАН  
ЭЛЕКТРОННОЙ ПОДПИСЬЮ

Сертификат 7F984B6599D402D0934EF2ACC43599F45C258C26  
Владелец Дзубан Владимир Иванович  
Действителен с 25.05.2021 по 25.08.2022

Исп. Романенкова О.В.  
Тел. 71-62-11



МИНИСТЕРСТВО ПРИРОДНЫХ РЕСУРСОВ  
И ЭКОЛОГИИ РОССИЙСКОЙ ФЕДЕРАЦИИ

ФЕДЕРАЛЬНОЕ АГЕНТСТВО  
ЛЕСНОГО ХОЗЯЙСТВА  
(РОСЛЕСХОЗ)

Адрес: ул. Пятницкая, д. 59/19, Москва, 115184  
Тел.: (495) 953-37-85, факс: (499) 230-85-30

23.05.2022 № АВ-03-47/12458

на № 152 от 04.05.2022

ООО Компания «ЛЕОН»

ул. Челюскинцев, д. 3,  
оф. 514, г. Вологда,  
Вологодская область, 160000

pochtaleon@list.ru

Управление лесами Брянской  
области

О рассмотрении документации  
по планировке территории

Федеральное агентство лесного хозяйства в соответствии с частью 12.3 статьи 45 Градостроительного кодекса Российской Федерации (далее – Градостроительный кодекс) рассмотрело документацию по планировке территории, подготовленную применительно к землям лесного фонда, участка автомобильной дороги Р-120 Орел – Брянск – Смоленск – граница с Республикой Белоруссия, обход г. Брянска, км 0+000 – км 31+600 в Брянской области (далее - Объект) и сообщает следующее.

Документацией по планировке территории предусматривается образование земельных участков из состава земель лесного фонда площадью 20,9805 га для реконструкции Объекта с последующим переводом данного участка в земли промышленности и иного специального назначения (земли транспорта).

Проектируемые участки земель лесного фонда расположены в защитных лесах (категория защитных лесов – леса, расположенные в защитных полосах лесов) Снежетьского участкового лесничества, Стяжновского участкового лесничества, Сельского участкового лесничества (СПК Агрофирма «Культура», бывшее ОПХ «Брянское») Брянского лесничества и Полужского участкового лесничества Выгоничского лесничеств. Перечень лесных участков, проектируемых в целях перевода из состава земель лесного фонда в земли промышленности и иного специального назначения для размещения Объекта, представлен в приложении к данному письму.

Согласно лесохозяйственным регламентам Брянского и Выгоничского лесничеств на проектируемых лесных участках вид разрешенного использования лесов установлен, в том числе – строительство, реконструкция, эксплуатация линейных объектов.

В представленных материалах указано, что конструктивные элементы существующей автомобильной дороги Р-120 Орел – Брянск – Смоленск – граница с Республикой Белоруссия, обход г. Брянска расположены на землях промышленности и иного специального назначения (земли транспорта).

Учитывая, что в соответствии с частью 12.3 статьи 45 Градостроительного кодекса документация по планировке территории, подготовленная применительно к землям лесного фонда, до ее утверждения подлежит согласованию в случае необходимости перевода земельных участков, на которых планируется размещение линейных объектов, из состава земель лесного фонда в земли иных категорий с федеральным органом исполнительной власти, осуществляющим функции по контролю и надзору в области лесных отношений, а также по оказанию государственных услуг и управлению государственным имуществом в области лесных отношений, Рослесхоз согласовывает указанную документацию по планировке территории, подготовленную применительно к землям лесного фонда.

Одновременно Рослесхоз сообщает, что статьей 63.1 Лесного кодекса Российской Федерации (далее – Лесной кодекс) установлены особенности осуществления лесовосстановления и лесоразведения отдельными категориями лиц.

В соответствии с частью 2 статьи 63.1 Лесного кодекса лица, в интересах которых осуществляется перевод земель лесного фонда в земли иных категорий, в том числе без принятия решения о переводе земельных участков из состава земель лесного фонда в земли иных категорий, обязаны обеспечить лесовосстановление или лесоразведение на площади, равной площади лесных земель, находящихся на таком земельном участке, исключаемом из состава земель лесного фонда.

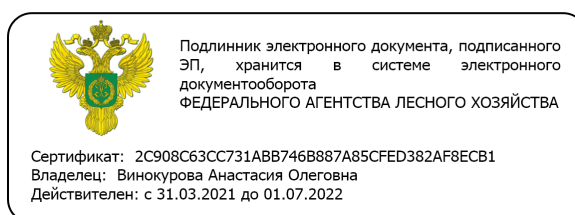
Управлению лесами Брянской области сообщается для сведения.

Приложение: на 2л.;

документация по планировке территории – (CD-диск, 1 шт.),  
(только в первый адрес).

Заместитель руководителя

А.О. Винокурова





Перечень лесных участков, проектируемых в целях перевода из состава земель лесного фонда в земли промышленности и иного специального назначения для участка автомобильной дороги Р-120 Орел – Брянск – Смоленск – граница с Республикой Белоруссия, обход г. Брянска, км 0+000 – км 31+600 в Брянской области.

Кварталы	Части выделов
<b>Брянское лесничество</b>	
Снежетьское участковое лесничество	
73	2, 3, 4, 5
74	6, 11, 18
82	3, 4, 5, 18, 21, 22, 24,
84	17, 21, 22
85	13, 17, 20, 21, 22, 24, 25, 27, 32, 33, 36,
86	1, 2, 6, 7
92	18, 19, 22, 23, 25, 26
93	2, 4, 19
Стяжновское участковое лесничество	
50	8, 10, 11, 21, 22, 26, 36, 39
59	6, 7, 8, 10, 17, 18, 22, 24, 32, 33, 44, 45, 46, 50, 51, 52
67	8, 9, 10
68	1, 3, 6, 10, 11, 12, 16
69	16, 17, 18, 19, 23
70	17, 18, 19, 20, 21,
71	18, 19, 20, 21, 22
72	14, 15, 16, 17, 18
73	20
77	2, 3, 4
80	8
120	35
121	30, 31, 32, 33, 34, 35, 36, 37, 42,
126	19, 20, 21, 22, 23,
127	8, 9, 10, 24, 28,
128	3

130	13
131	10, 11, 12, 13, 14, 15, 17, 36, 37, 38
132	15, 16, 17, 39
133	5, 6, 7, 8, 9, 10, 11, 12, 13, 14, 17, 38
134	1, 2
138	16, 18, 19, 20, 21, 27, 29, 31,
139	1
<b>Сельское участковое лесничество (СПК Агрофирма «Культура»)</b>	
1	53
<b>Брянское лесничество, Сельское участковое лесничество (бывшее ОПХ «Брянское»)</b>	
6	18, 36, 41, 42
<b>Выгоническое лесничество</b>	
<b>Полужское участковое лесничество</b>	
1	8, 9, 10, 11, 12, 13, 14
4	14, 15, 16, 17, 18, 25
итого	20,9805



**ПРАВИТЕЛЬСТВО  
БРЯНСКОЙ ОБЛАСТИ**

241002, г. Брянск, просп. Ленина, 33,  
тел. (4832) 66-26-11

Директору ООО Компания  
«ЛЕОН»

**Е.Л. КУДРЯВЦЕВОЙ**

08.06.2022 № 10-4198и

на № 192 от 24.05.2022

Уважаемая Елена Леонидовна!

Правительство Брянской области рассмотрело документацию по планировке территории объекта: «Автомобильная дорога Р-120 Орел-Брянск-Смоленск-граница с Республикой Белоруссия, обход г. Брянска, км 0+000 – км 31+600, Брянская область» и сообщает о том, что согласовывает документацию.

Заместитель Губернатора  
Брянской области

Н.К. Симоненко

ДОКУМЕНТ ПОДПИСАН  
ЭЛЕКТРОННОЙ ПОДПИСЬЮ

Сертификат 424CE572EB217BCC9B86EC9151CE933F

Владелец **Симоненко Николай Кириллович**

Действителен с 18.04.2022 по 12.07.2023

Исп. Вотрин С.А.  
Тел. (4832) 32-20-89



ООО Компания «ЛЕОН»

---

Заказчик ФКУ Упрдор Москва-Бобруйск

**Документация по планировке территории участка  
автомобильной дороги Р-120 Орел – Брянск – Смоленск –  
граница с Республикой Белоруссия, обход г. Брянска  
км 0+000 – км 31+600 в Брянской области**

***Проект межевания территории***

Проект межевания территории (основная часть)  
Раздел 1 «Проект межевания территории. Графическая часть»

01/2020-ДПТ-ПМТ-ОЧ-2.1

Том 2.1



ООО Компания «ЛЕОН»

Заказчик ФКУ Упрдор Москва-Бобруйск

**Документация по планировке территории участка  
автомобильной дороги Р-120 Орел – Брянск – Смоленск –  
граница с Республикой Белоруссия, обход г. Брянска  
км 0+000 – км 31+600 в Брянской области**

***Проект межевания территории***

Проект межевания территории (основная часть)  
Раздел 1 «Проект межевания территории. Графическая часть»

01/2020-ДПТ-ПМТ-ОЧ-2.1

Том 2.1

Директор



Е.Л. Кудрявцева

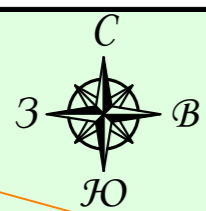
№ тома	Обозначение	Наименование
<b>ПРОЕКТ ПЛАНИРОВКИ ТЕРРИТОРИИ</b>		
<b>Проект планировки территории (основная часть)</b>		
1.1	01/2020-ДПТ-ППТ-ОЧ-1.1	Раздел 1 «Проект планировки территории. Графическая часть»
1.2	01/2020-ДПТ-ППТ-ОЧ-1.2	Раздел 2 «Положение о размещении линейного объекта»
<b>Проект планировки территории (материалы по обоснованию)</b>		
1.3	01/2020-ДПТ-ППТ-МО-1.3	Раздел 3 «Материалы по обоснованию проекта планировки территории. Графическая часть»
1.4	01/2020-ДПТ-ППТ-МО-1.4	Раздел 4 «Материалы по обоснованию проекта планировки территории. Пояснительная записка»
<b>ПРОЕКТ МЕЖЕВАНИЯ ТЕРРИТОРИИ</b>		
<b>Проект межевания территории (основная часть)</b>		
2.1	01/2020-ДПТ-ПМТ-ОЧ-2.1	Раздел 1 «Проект межевания территории. Графическая часть»
2.2	01/2020-ДПТ-ПМТ-ОЧ-2.2	Раздел 2 «Проект межевания территории. Текстовая часть»
<b>Проект межевания территории (материалы по обоснованию)</b>		
2.3	01/2020-ДПТ-ПМТ-МО-2.3	Раздел 3 «Материалы по обоснованию проекта межевания территории. Графическая часть»
2.4	01/2020-ДПТ-ПМТ-МО-2.4	Раздел 4 «Материалы по обоснованию проекта межевания территории. Пояснительная записка»
<b>01/2020-ДПТ-СД</b>		
<b>Состав документации по планировке территории</b>		
<b>ООО Компания «ЛЕОН»</b>		

Инд. № ориг.	Подпись и дата					Взам. инв. №
	Изм.	Кол.уч	Лист	№ док	Подпись	
	Разработал	Щеникова П.В.		<i>Щеникова П.В.</i>	03.2022	
	Проверил	Смирнова Т.А.		<i>Смирнова Т.А.</i>	03.2022	

Стадия	Лист	Листов
П	1	1





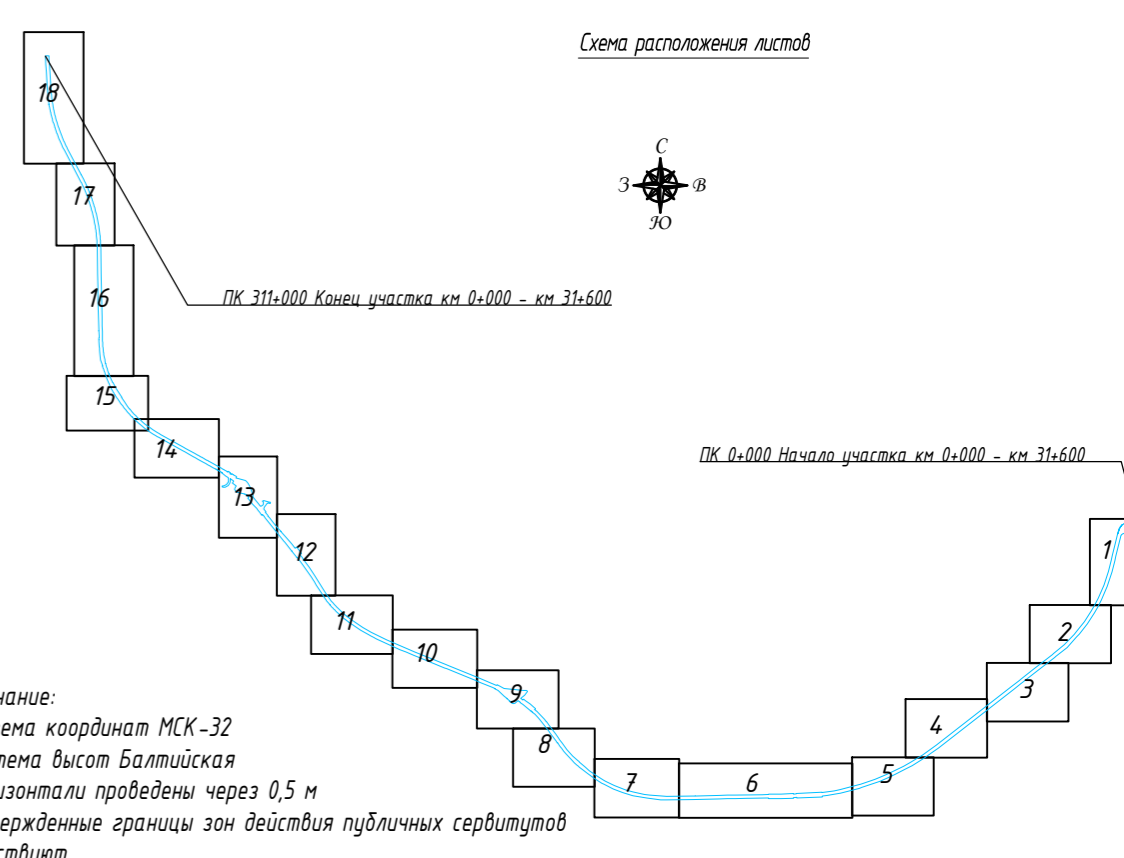
Свенское сельское поселение  
Брянский муниципальный район  
Брянская область

32.02.0530309

Свенское сельское поселение  
Брянский муниципальный район  
Брянская область

32.02.0530308

- Условные обозначения**
- Категории земель**
- земли промышленности, энергетики, транспорта, связи, радиовещания, телевидения, информатики, земли для обеспечения космической деятельности, земли обороны, безопасности и земли иного специального назначения
  - земли лесного фонда
  - земли, государственная собственность на которые не разграничена
- Границы**
- границы территории, в отношении которой осуществляется подготовка проекта планировки
  - границы зоны размещения участка автомобильной дороги Р-120 Орел-Брянск-Смоленск с Республикой Беларусь, обход г. Брянска, км 0+00 - км 31+600 в Брянской области
  - границы кадастровых кварталов
  - границы земельных участков, сведения о которых, содержащиеся в ЕГРН, достаточны для определения их местоположения
  - границы земельных участков существующей полосы отвода автомобильной дороги общего пользования федерального значения
  - границы земельных участков, предназначенных для размещения объекта капитального строительства федерального значения
  - красные линии, утвержденные в составе проекта планировки территории
  - линии отступа от красных линий в целях определения мест допустимого размещения зданий, строений, сооружений
  - контуры сооружений, сведения о котором, содержащиеся в ЕГРН, достаточны для определения его местоположения
  - границы придорожных полос, подлежащих изменению в связи с установлением границ зон размещения линейного объекта (ширина каждой придорожной полосы устанавливается от проектируемой границы полосы отвода в размере 150 метров)
  - придорожные полосы автомобильных дорог общего пользования федерального значения, сведения о которых содержатся в ЕГРН
- Надписи**
- 32.02.0000000 номер кадастрового квартала
  - 32.02.0000001 кадастровый номер земельного участка, сведения о котором, содержащиеся в ЕГРН, достаточны для определения его местоположения
  - 32.02.0000000/1/1 кадастровый номер многоконтурного земельного участка (номер контура)
  - 32.02.0000001 кадастровый номер сооружения
  - ЕЗП 32.02.0000000/84 Бх. 32.02.0180501/2 обозначение земельного участка существующей полосы отвода автомобильной дороги общего пользования федерального значения
  - 32.02.0000000/1391/1500 обозначение образуемого земельного участка, предназначенного для размещения объекта капитального строительства федерального значения/ площадь образуемого земельного участка, кв. м
  - характеристические точки границы зоны планируемого размещения объекта капитального строительства федерального значения
  - характеристические точки красных линий, утвержденных в составе проекта планировки территории
  - характеристические точки границы образуемых земельных участков, предназначенных для размещения объекта капитального строительства федерального значения
  - характеристические точки проектных границ публичного сервитута, устанавливаемых в целях прокладки, переноса (перестройки) и эксплуатации инженерных коммуникаций
  - характеристические точки придорожных полос, подлежащих установлению в связи с размещением объекта - автомобильной дороги общего пользования федерального значения
  - PK15 ось проектной трассы с обозначением пикетов
  - проектные километровые знаки автомобильной дороги



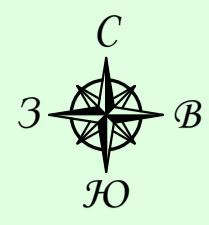
- Примечание:
1. Система координат МСК-32
  2. Система высот Балтийская
  3. Горизонтали проведены через 0,5 м
  4. Утвержденные границы зон действия публичного сервитута отсутствуют
  5. Особо охраняемые природные территории отсутствуют
  6. Объекты культурного и археологического наследия отсутствуют

01/2020-ДПТ-ПМТ-04-2.1.1				
Участок автомобильной дороги Р-120 Орел-Брянск-Смоленск-граница с Республикой Беларусь, обход г. Брянска, км 0+00 - км 31+600 в Брянской области				
Изм.	Кол.уч.	Лист	Масш.	Дата
Разработал	Шинкина Т.В.	18	1:2000	03.2022
Проверил	Смирнова Т.А.	1		03.2022
Чертеж недействителен			Стадия	Лист
			П	1
			Листов	
			18	
ООО Компания "ЛЕОН"				

линия стыка с листом 2

формат А18





Свенское сельское поселение  
Брянский муниципальный район  
Брянская область

**Условные обозначения**

**Категории земель**

- земли промышленности, энергетики, транспорта, связи, радиовещания, телевидения, информатики, земли для обеспечения космической деятельности, земли обороны, безопасности и земли иного специального назначения
- земли лесного фонда
- земли, государственная собственность на которые не разграничена

**Границы**

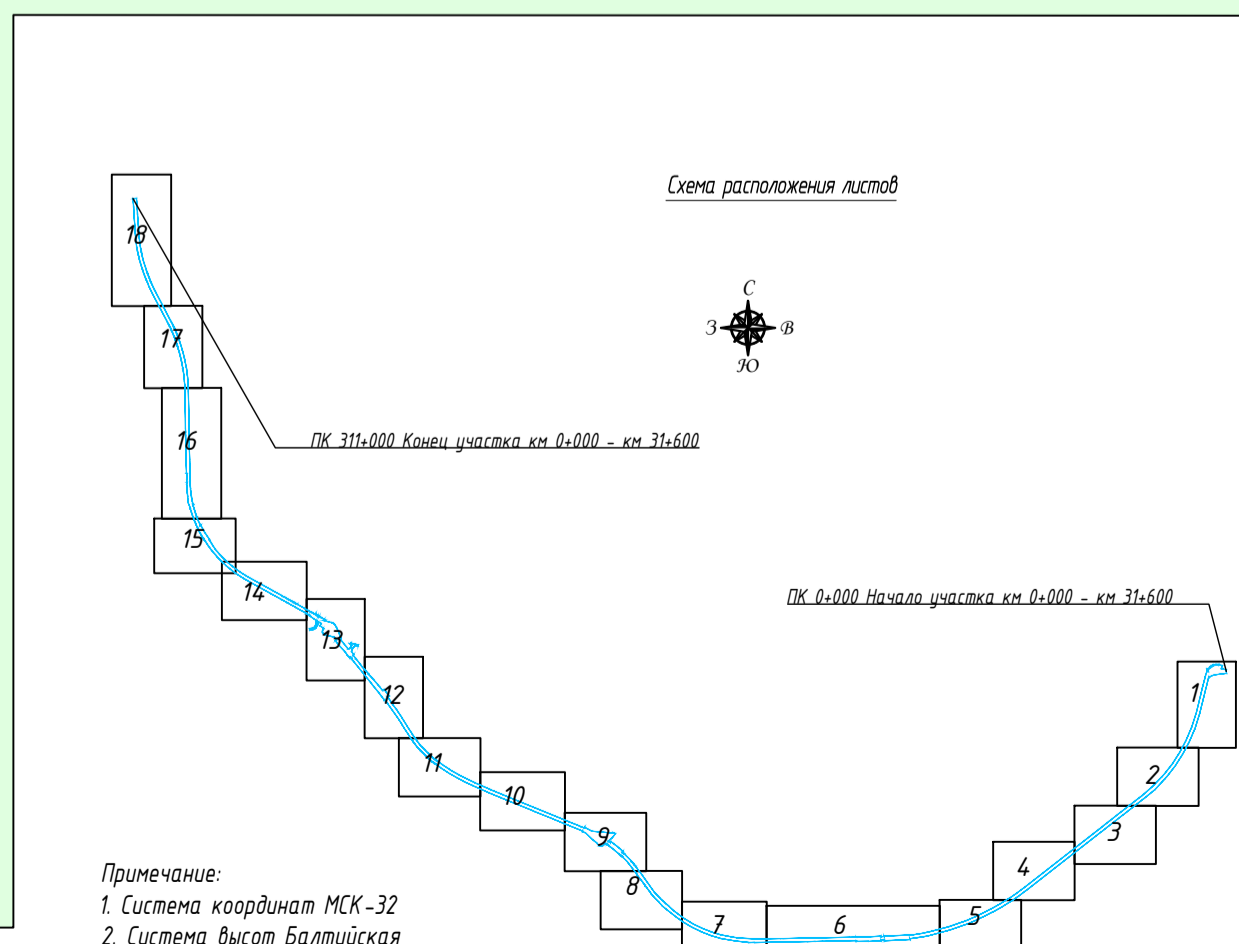
- границы территории, в отношении которой осуществляется подготовка проекта планировки
- границы зоны размещения участка автомобильной дороги Р-120 Орел-Брянск-Смоленск с Республикой Беларусь, обход г. Брянска, км 0+00 - км 31+600 в Брянской области
- границы кадастровых кварталов
- границы земельных участков, сведения о которых, содержащиеся в ЕГРН, достаточны для определения их местоположения
- границы земельных участков существующей полосы отвода автомобильной дороги общего пользования федерального значения
- границы земельных участков, предназначенных для размещения объекта капитального строительства федерального значения
- красные линии, утвержденные в составе проекта планировки территории
- линии отступа от красных линий в целях определения мест допустимого размещения зданий, строений, сооружений
- контур сооружения, сведения о котором, содержащиеся в ЕГРН, достаточны для определения его местоположения
- границы придорожных полос, подлежащих изменению в связи с установлением границ зон размещения линейного объекта (ширина каждой придорожной полосы устанавливается от проектируемой границы полосы отвода в размере 150 метров)
- придорожные полосы автомобильных дорог общего пользования федерального значения, сведения о которых содержатся в ЕГРН

**Водные объекты**

- р. Десна
- береговая полоса водного объекта
- прибрежная защитная полоса водного объекта
- водоохранная зона водного объекта

**Надписи**

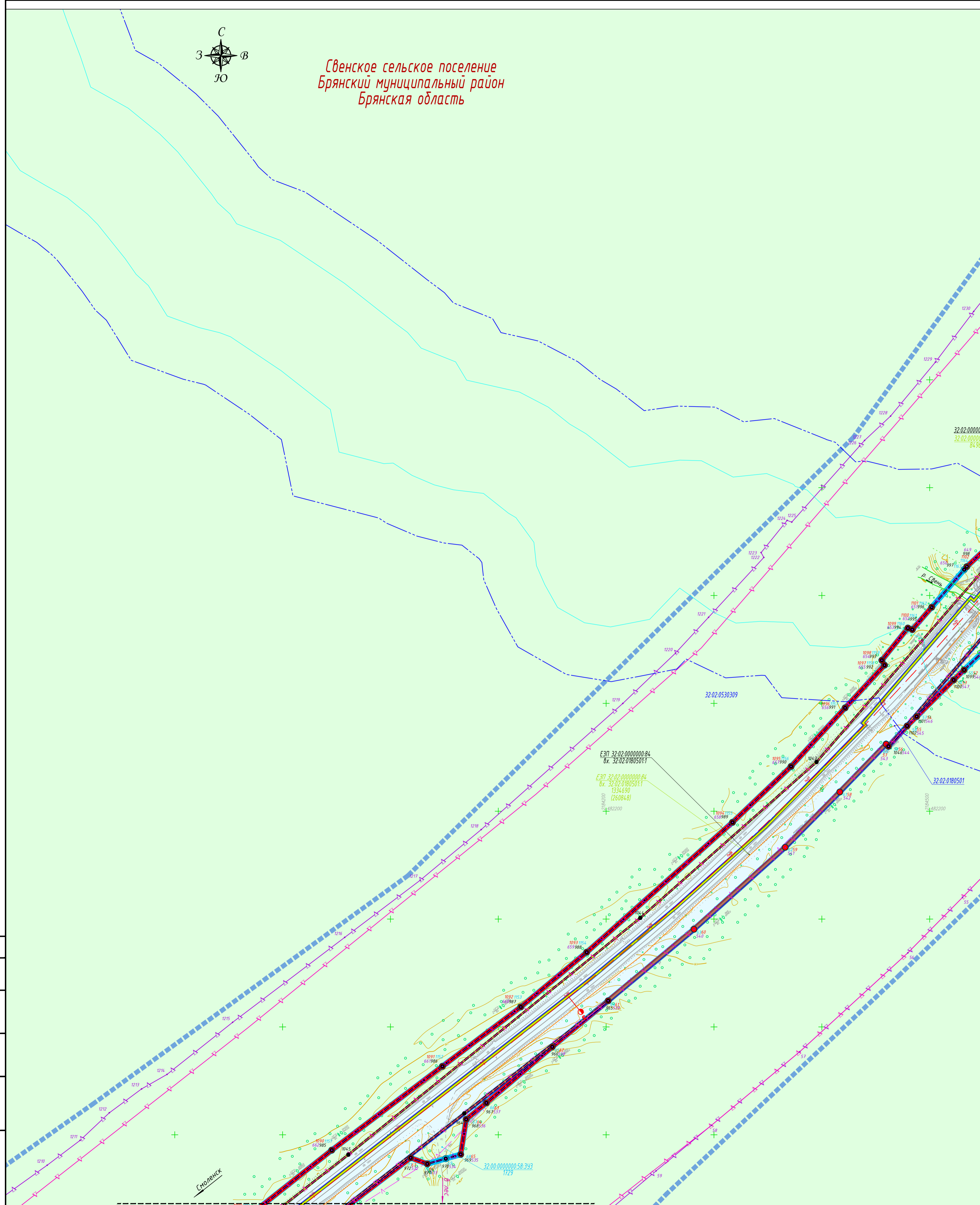
- 32.02.0000000 номер кадастрового квартала
- 32.02.0000000 кадастровый номер земельного участка, сведения о котором, содержащиеся в ЕГРН, достаточны для определения его местоположения
- 32.02.0000000/10 кадастровый номер многоконтурного земельного участка (номер контура)
- 32.02.0000000/1 кадастровый номер сооружения
- 32.02.0000000/84 обозначение земельного участка существующей полосы отвода автомобильной дороги общего пользования федерального значения
- 32.02.0180501/2 обозначение образуемого земельного участка, предназначенного для размещения объекта капитального строительства федерального значения/площадь образуемого земельного участка, кв. м
- 32.02.0000000/1391/1500 характеристические точки границ зоны планируемого размещения объекта капитального строительства федерального значения
- 1, 2, 3, 4, 5, 6, 7, 8, 9, 10, 11, 12, 13, 14, 15, 16, 17, 18 характеристические точки красных линий, утвержденных в составе проекта планировки территории
- 1, 2, 3, 4, 5, 6, 7, 8, 9, 10, 11, 12, 13, 14, 15, 16, 17, 18 характеристические точки границ образуемых земельных участков, предназначенных для размещения объекта капитального строительства федерального значения
- 1, 2, 3, 4, 5, 6, 7, 8, 9, 10, 11, 12, 13, 14, 15, 16, 17, 18 характеристические точки придорожных полос, подлежащих установлению в связи с размещением объекта - автомобильной дороги общего пользования федерального значения
- ПК+15 ось проектной трассы с обозначением пикетов
- 1, 2, 3, 4, 5, 6, 7, 8, 9, 10, 11, 12, 13, 14, 15, 16, 17, 18 проектные километровые знаки автомобильной дороги



- Примечание:
1. Система координат МСК-32
  2. Система высот Балтийская
  3. Горизонтали проведены через 0,5 м
  4. Утвержденные границы зон действия публичных сервитютов отсутствуют
  5. Особо охраняемые природные территории отсутствуют
  6. Объекты культурного и археологического наследия отсутствуют

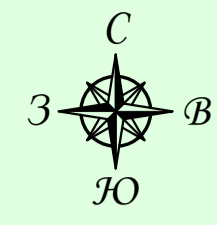
					01/2020-ДПТ-ПМТ-04-2.1.1				
					Участок автомобильной дороги Р-120 Орел-Брянск-Смоленск-граница с Республикой Беларусь, обход г. Брянска, км 0+000 - км 31+600 в Брянской области				
Изм.	Кол.уч.	Лист	М.Д.З.	Подпись	Дата	Масштаб 1:2000	Стадия	Лист	Листов
Разработал	Сметнова П.В.			Иванов	03.2022		П	2	18
Проверил	Сметнова Т.А.			Иванов	03.2022				
Чертеж некадастровой территории							ООО Компания "ЛЕОН"		

Создано: \_\_\_\_\_  
 Подп. и дата: \_\_\_\_\_  
 Инв. №: \_\_\_\_\_

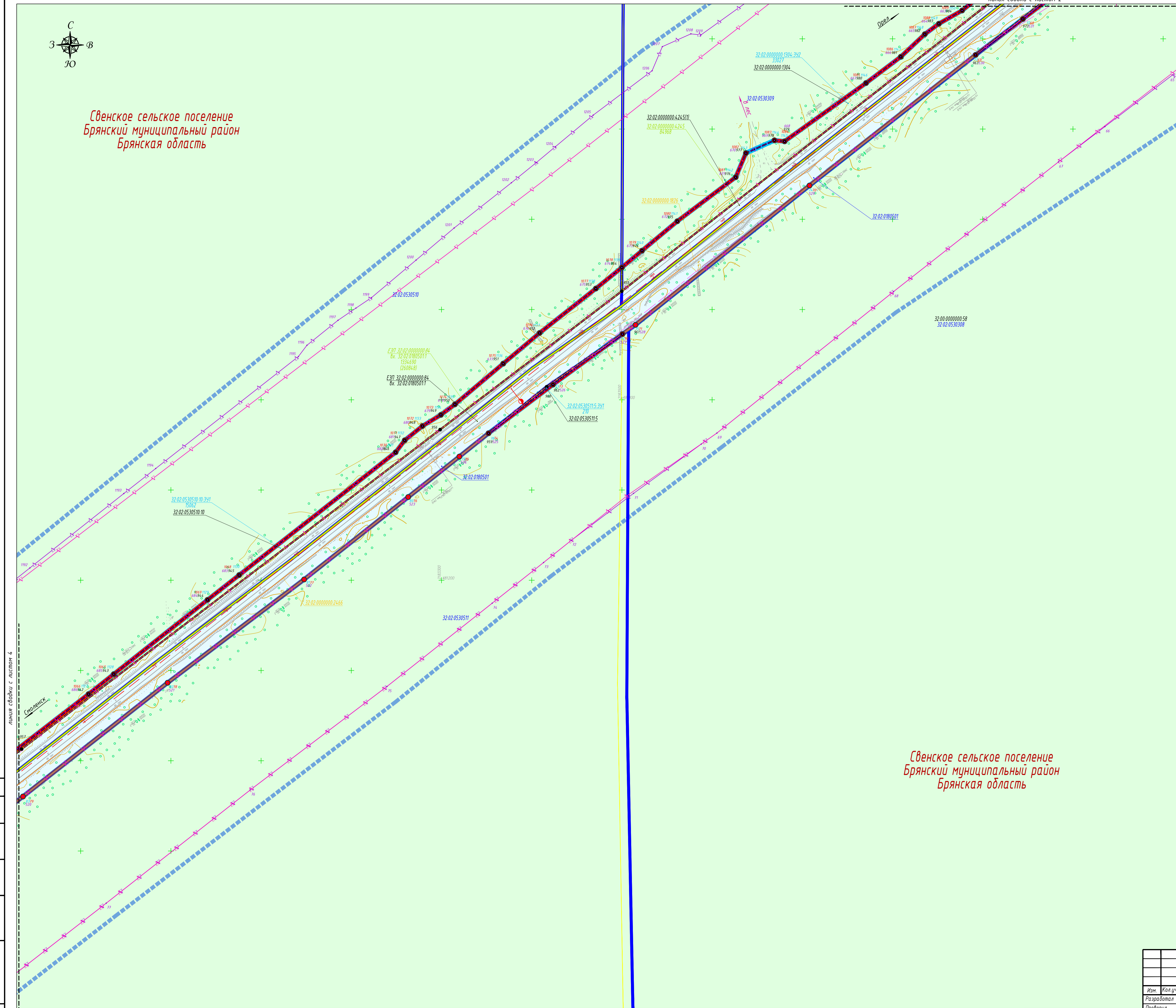


линия сшивки с листом 3

линия сшивки с листом 1

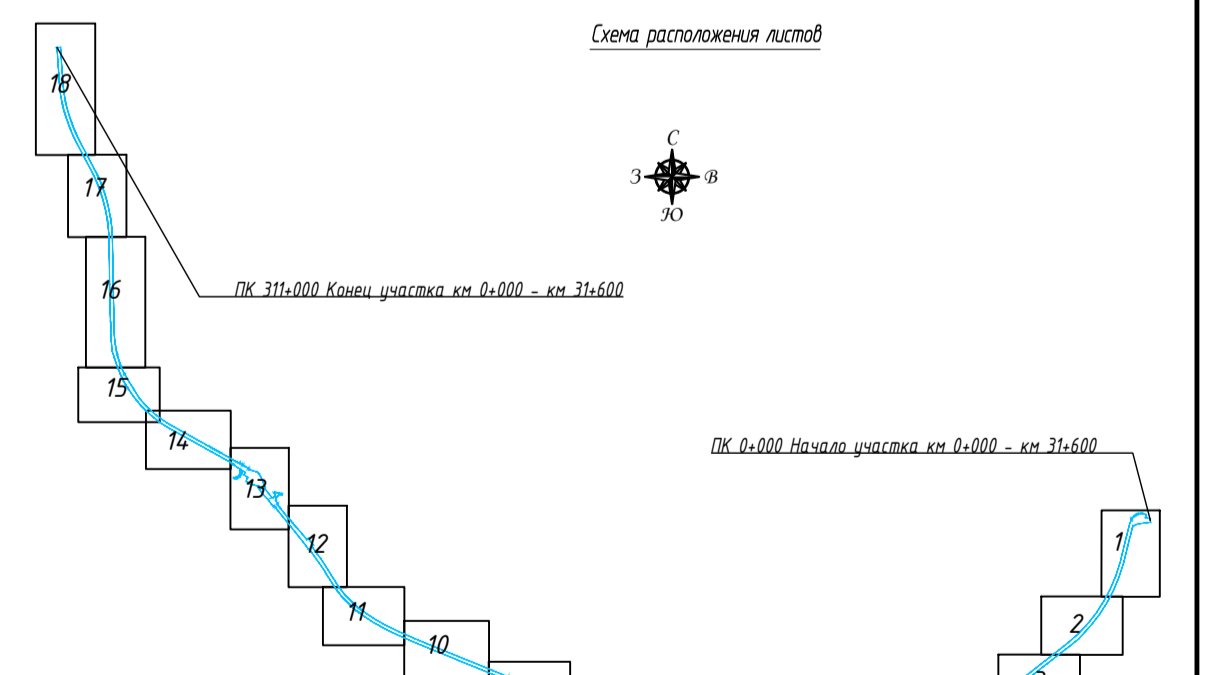


Свенское сельское поселение  
Брянский муниципальный район  
Брянская область



Свенское сельское поселение  
Брянский муниципальный район  
Брянская область

- Условные обозначения**
- Категории земель**
- земли промышленности, энергетики, транспорта, связи, радиовещания, телевидения, информатики, земли для обеспечения космической деятельности, земли обороны, безопасности и земли иного специального назначения
  - земли лесного фонда
  - земли, государственная собственность на которые не разграничена
- Границы**
- границы территории, в отношении которой осуществляется подготовка проекта планировки
  - границы зоны размещения участка автомобильной дороги Р-120 Орел-Брянск-Смоленск с Республикой Беларусь, обход г. Брянска, км 0+00 - км 31+600 в Брянской области
  - границы кадастровых кварталов
  - границы земельных участков, сведения о которых, содержащиеся в ЕГРН, достаточны для определения их местоположения
  - границы земельных участков существующей полосы отвода автомобильной дороги общего пользования федерального значения
  - границы земельных участков, предназначенных для размещения объекта капитального строительства федерального значения
  - красные линии, утвержденные в составе проекта планировки территории
  - линии отступа от красных линий в целях определения мест допустимого размещения зданий, строений, сооружений
  - контур сооружения, сведения о котором, содержащиеся в ЕГРН, достаточны для определения его местоположения
  - границы придорожных полос, подлежащих изменению в связи с установлением границ зон размещения линейного объекта (ширина каждой придорожной полосы устанавливается от проектируемой границы полосы отвода в размере 150 метров)
  - придорожные полосы автомобильных дорог общего пользования федерального значения, сведения о которых содержатся в ЕГРН
- Надписи**
- 32.02.0000000 номер кадастрового квартала
  - 32.02.0000000/1 кадастровый номер земельного участка, сведения о котором, содержащиеся в ЕГРН, достаточны для определения его местоположения
  - 32.02.0000000/1/0 кадастровый номер многоконтурного земельного участка (номер контура)
  - 32.02.0000000/1 кадастровый номер сооружения
  - ЕЗП 32.02.0000000/84 бк 32.02.0180501/2 обозначение земельного участка существующей полосы отвода автомобильной дороги общего пользования федерального значения
  - 32.02.0000000/1391/1500 обозначение образцового земельного участка, предназначенного для размещения объекта капитального строительства федерального значения / площадь образцового земельного участка, кв. м
  - характерные точки границ зоны планируемого размещения объекта капитального строительства федерального значения
  - характерные точки красных линий, утвержденных в составе проекта планировки территории
  - характерные точки границ образцовых земельных участков, предназначенных для размещения объекта капитального строительства федерального значения
  - характерные точки придорожных полос, подлежащих установлению в связи с размещением объекта - автомобильной дороги общего пользования федерального значения
  - Пк15 ось проектной трассы с обозначением пикетов
  - проектные километровые знаки автомобильной дороги



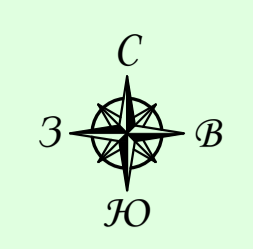
- Примечание:
- 1 Система координат МСК-32
  - 2 Система высот Балтийская
  - 3 Горизонталы проведены через 0,5 м
  - 4 Утвержденные границы зон действия публичных сервитутов отсутствуют
  - 5 Особо охраняемые природные территории отсутствуют
  - 6 Объекты культурного и археологического наследия отсутствуют

					01/2020-ДПТ-ПМТ-04-2.1.1			
					Участок автомобильной дороги Р-120 Орел-Брянск-Смоленск-граница с Республикой Беларусь, обход г. Брянска, км 0+000 - км 31+600 в Брянской области			
Изм.	Кол.уч.	Лист	Масштаб	Дата	Масштаб 1:2000	Стадия	Лист	Листов
Разработал	Смирнова П.В.	1/8	03.2022	03.2022		П	3	18
Проверил	Смирнова Т.А.	1/8	03.2022	03.2022				
Чертеж некадастровой территории					ООО Компания "ЛЕОН"			

Составлено  
Взам. инв. №  
Подп. и дата  
Инв. № подл.

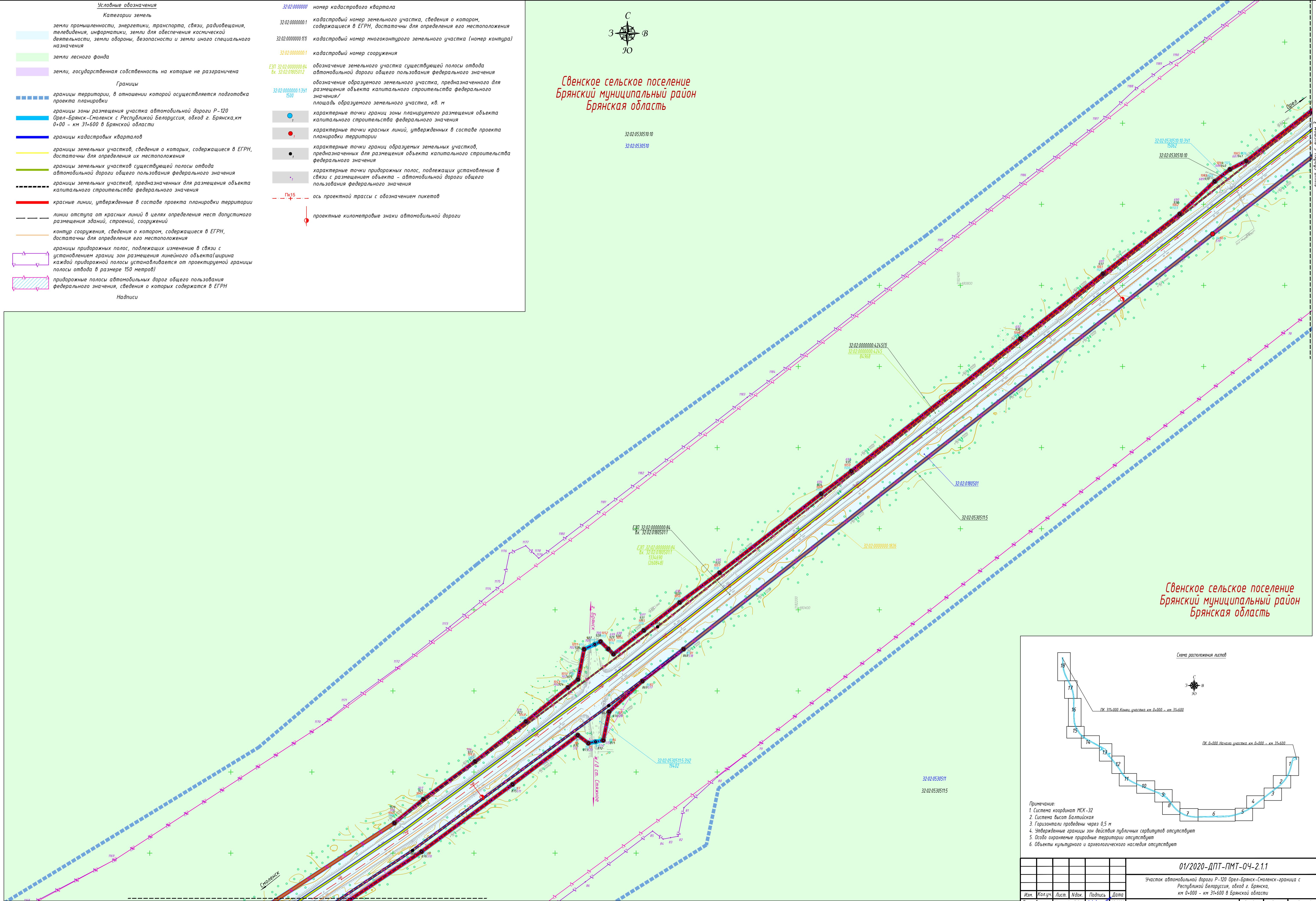
- Условные обозначения**
- Категории земель**
- земли промышленности, энергетики, транспорта, связи, радиовещания, телевидения, информатики, земли для обеспечения космической деятельности, земли обороны, безопасности и земли иного специального назначения
  - земли лесного фонда
  - земли, государственная собственность на которые не разграничена
- Границы**
- границы территории, в отношении которой осуществляется подготовка проекта планировки
  - границы зоны размещения участка автомобильной дороги Р-120 Орел-Брянск-Смоленск с Республикой Беларусь, обход г. Брянска, км 0+00 - км 31+600 в Брянской области
  - границы кадастровых кварталов
  - границы земельных участков, сведения о которых, содержащиеся в ЕГРН, достаточны для определения их местоположения
  - границы земельных участков существующей полосы отвода автомобильной дороги общего пользования федерального значения
  - границы земельных участков, предназначенных для размещения объекта капитального строительства федерального значения
  - красные линии, утвержденные в составе проекта планировки территории
  - линии отступа от красных линий в целях определения мест допустимого размещения зданий, строений, сооружений
  - контур сооружения, сведения о котором, содержащиеся в ЕГРН, достаточны для определения его местоположения
  - границы придорожных полос, подлежащих изменению в связи с установлением границ зон размещения линейного объекта (ширина каждой придорожной полосы устанавливается от проектируемой границы полосы отвода в размере 150 метров)
  - придорожные полосы автомобильных дорог общего пользования федерального значения, сведения о которых содержатся в ЕГРН
- Надписи**

- 32:02:0000000 номер кадастрового квартала
- 32:02:0000000.1 кадастровый номер земельного участка, сведения о котором, содержащиеся в ЕГРН, достаточны для определения его местоположения
- 32:02:0000000.1/1 кадастровый номер многоконтурного земельного участка (номер контура)
- 32:02:0000000.1 кадастровый номер сооружения
- ЕЗП 32:02:0000000.84 84. 32:02:01805012 обозначение земельного участка существующей полосы отвода автомобильной дороги общего пользования федерального значения
- 32:02:0000000.13/1 1500 обозначение образуемого земельного участка, предназначенного для размещения объекта капитального строительства федерального значения/ площадь образуемого земельного участка, кв. м
- 1 характерные точки границ зоны планируемого размещения объекта капитального строительства территории
- 2 характерные точки красных линий, утвержденных в составе проекта планировки территории
- 3 характерные точки границ образуемых земельных участков, предназначенных для размещения объекта капитального строительства федерального значения
- 4 характерные точки придорожных полос, подлежащих установлению в связи с размещением объекта - автомобильной дороги общего пользования федерального значения
- ПК+15 ось проектной трассы с обозначением пикетов
- проектные километровые знаки автомобильной дороги

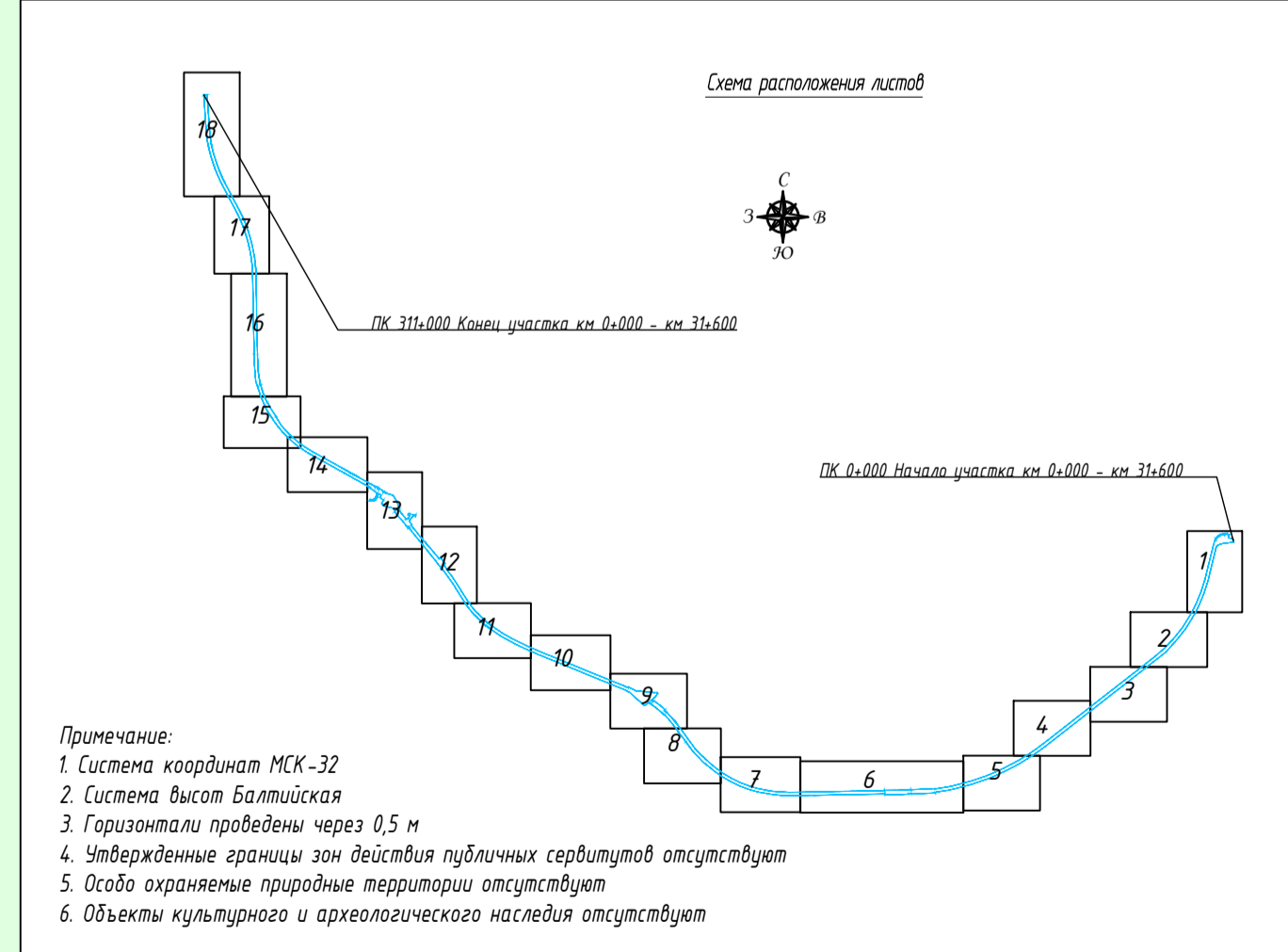


**Свенское сельское поселение  
Брянский муниципальный район  
Брянская область**

32:02:0530510.10  
32:02:0530510



**Свенское сельское поселение  
Брянский муниципальный район  
Брянская область**



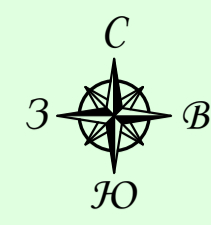
Примечание:

1. Система координат МСК-32
2. Система высот Балтийская
3. Горизонтали проведены через 0,5 м
4. Утвержденные границы зон действия публичных сервитудов отсутствуют
5. Осады охраняемые природные территории отсутствуют
6. Объекты культурного и археологического наследия отсутствуют

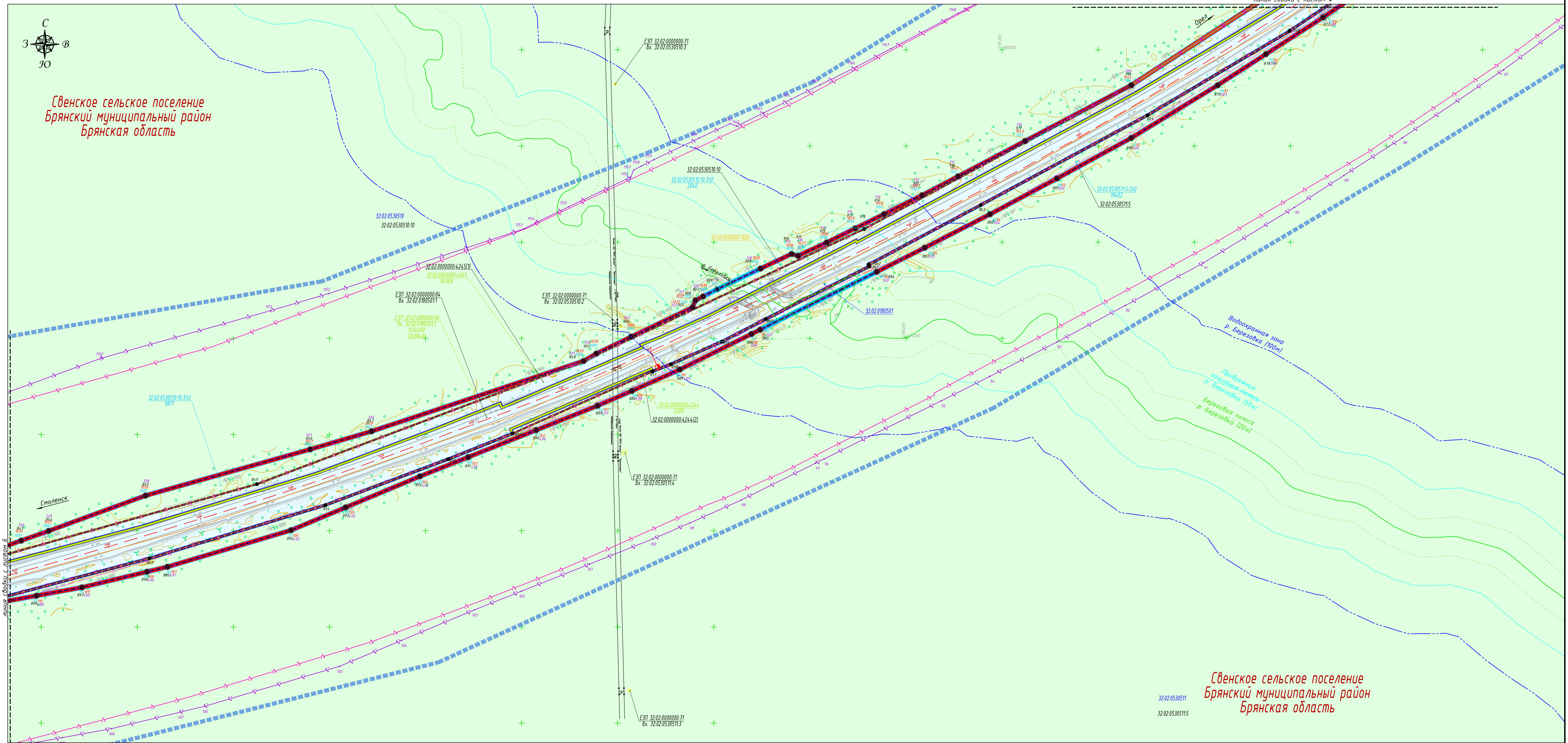
					<b>01/2020-ДПТ-ПМТ-04-2.1.1</b>			
					Участок автомобильной дороги Р-120 Орел-Брянск-Смоленск-граница с Республикой Беларусь, обход г. Брянска, км 0+000 - км 31+600 в Брянской области			
Изм.	Кто уч.	Лист	Масш.	Подпись	Дата	Стадия	Лист	Листов
	Разработал	Стефанова П.В.		<i>[Signature]</i>	03.2022	Масштаб 1:2000	17	4
	Проверил	Стефанова Т.А.		<i>[Signature]</i>	03.2022			
Чертеж некадастровой территории							ООО Компания "ЛЕОН"	

Создано: \_\_\_\_\_  
Взгля: \_\_\_\_\_  
Дата: \_\_\_\_\_  
Лист: \_\_\_\_\_  
Листов: \_\_\_\_\_

линия стыка с листом 5



Свенское сельское поселение  
Брянский муниципальный район  
Брянская область



Свенское сельское поселение  
Брянский муниципальный район  
Брянская область

Условные обозначения

Категории земель

- земли промышленности, энергетики, транспорта, связи, радиовещания, телевидения, информатики, земли для обеспечения космической деятельности, земли обороны, безопасности и земли иного специального назначения
- земли лесного фонда
- земли, государственная собственность на которые не разграничена

Границы

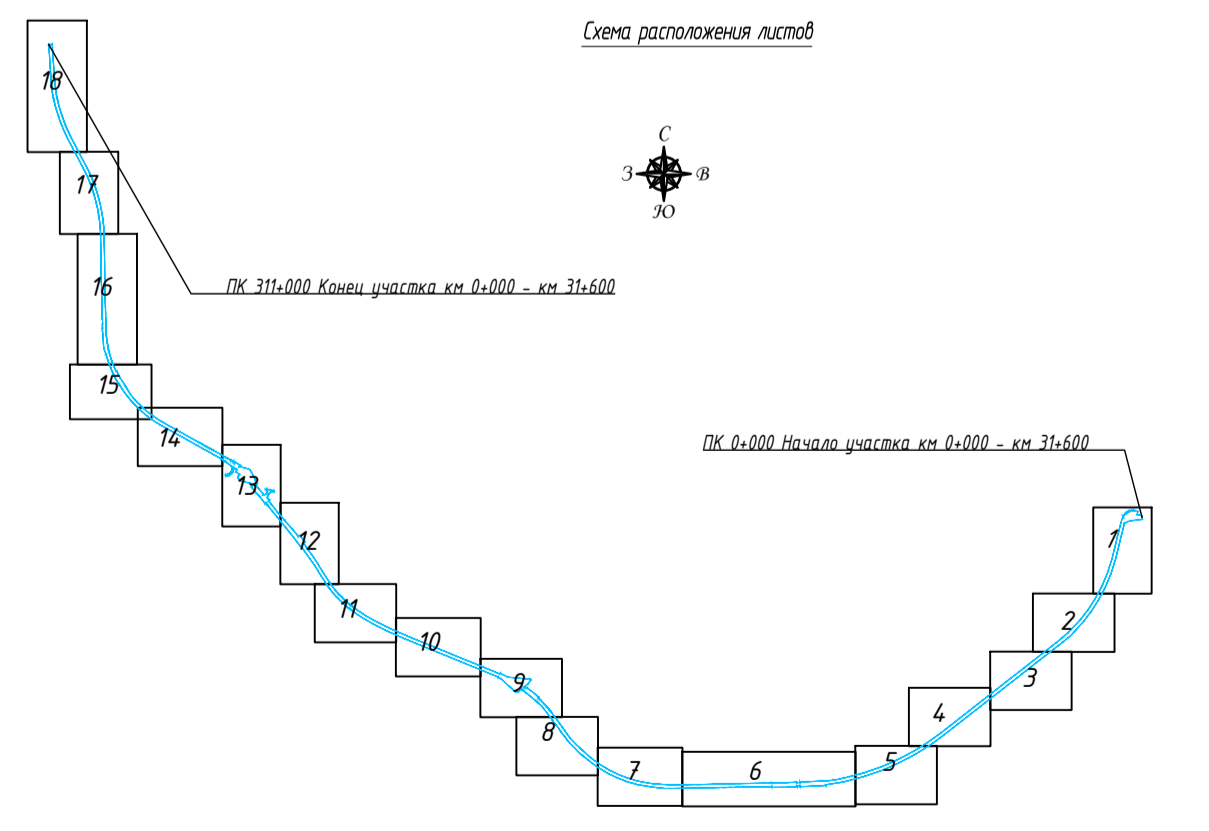
- границы территории, в отношении которой осуществляется подготовка проекта планировки
- границы зоны размещения участка автомобильной дороги Р-120 Орел-Брянск-Смоленск с Республикой Беларусь, обход г. Брянск, км 0+00 - км 31+600 в Брянской области
- границы кадастровых кварталов
- границы земельных участков, сведения о которых, содержащиеся в ЕГРН, достаточны для определения их местоположения
- границы земельных участков существующей полосы отвода автомобильной дороги общего пользования федерального значения
- границы земельных участков, предназначенных для размещения объекта капитального строительства федерального значения
- красные линии, утвержденные в составе проекта планировки территории
- линии отступа от красных линий в целях определения мест допустимого размещения зданий, строений, сооружений
- контур сооружения, сведения о котором, содержащиеся в ЕГРН, достаточны для определения его местоположения
- границы придорожных полос, подлежащих изменению в связи с установлением границ зон размещения линейного объекта (ширина каждой придорожной полосы устанавливается от проектируемой границы полосы отвода в размере 150 метров)
- придорожные полосы автомобильных дорог общего пользования федерального значения, сведения о которых содержатся в ЕГРН
- водный объект
- береговая полоса водного объекта

прибрежная защитная полоса водного объекта

защитная зона водного объекта

Надписи

- номер кадастрового квартала
- кадастровый номер земельного участка, сведения о котором, содержащиеся в ЕГРН, достаточны для определения его местоположения
- кадастровый номер многоконтурного земельного участка (номер контура)
- кадастровый номер сооружения
- обозначение земельного участка существующей полосы отвода автомобильной дороги общего пользования федерального значения
- обозначение образуемого земельного участка, предназначенного для размещения объекта капитального строительства федерального значения/ площадь образуемого земельного участка, кв. м
- характерные точки границ зоны планируемого размещения объекта капитального строительства федерального значения
- характерные точки красных линий, утвержденных в составе проекта планировки территории
- характерные точки границ образуемых земельных участков, предназначенных для размещения объекта капитального строительства федерального значения
- характерные точки придорожных полос, подлежащих установлению в связи с размещением объекта - автомобильной дороги общего пользования федерального значения
- ось проектной трассы с обозначением пикетаж
- проектные километровые знаки автомобильной дороги

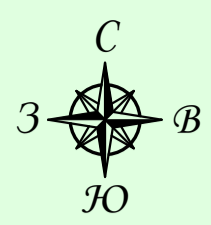


- Примечание:
1. Система координат МСК-32
  2. Система высот Балтийская
  3. Горизонталы проведены через 0,5 м
  4. Утвержденные границы зон действия публичных сервитютов отсутствуют
  5. Особо охраняемые природные территории отсутствуют
  6. Объекты культурного и археологического наследия отсутствуют

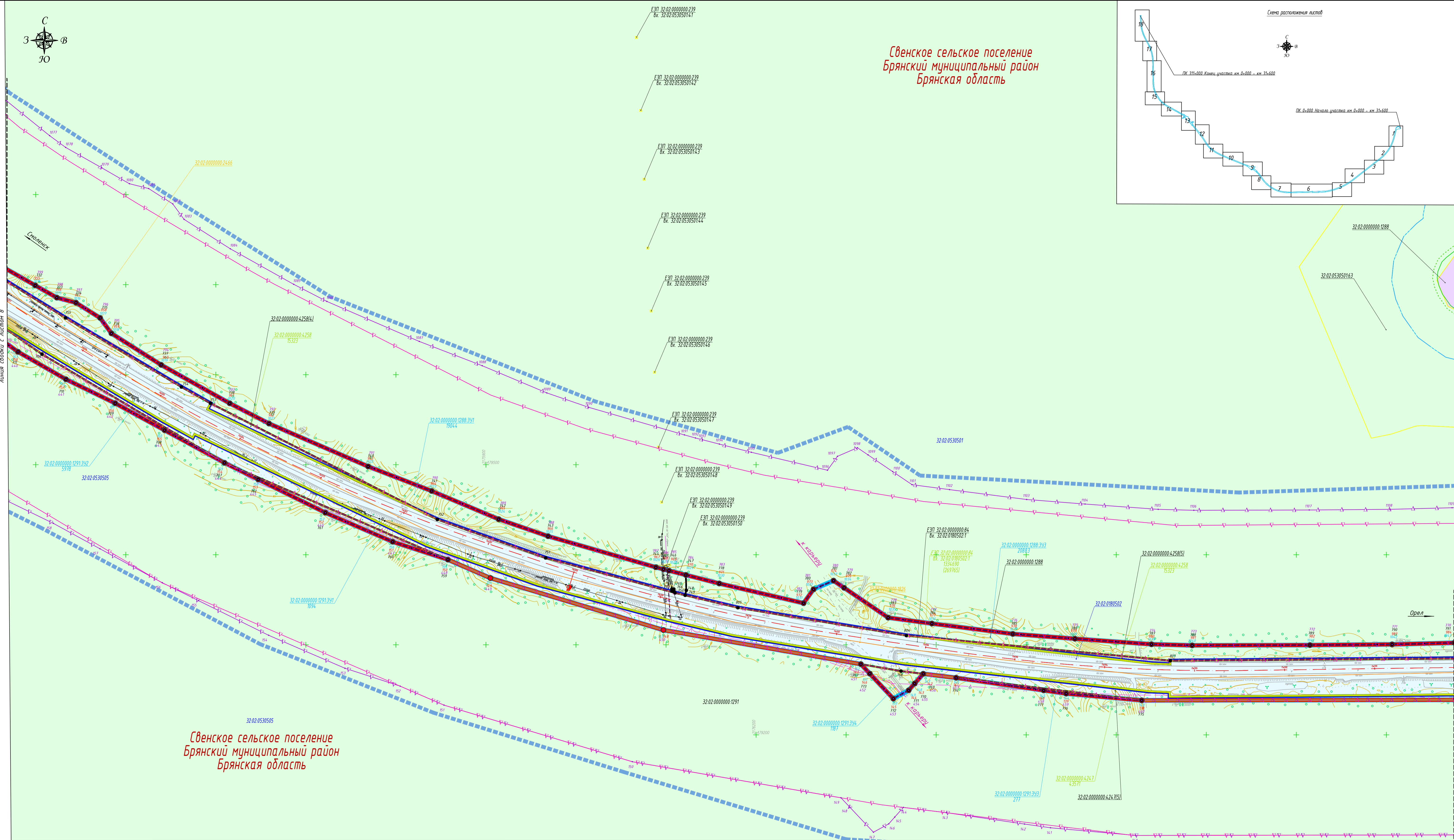
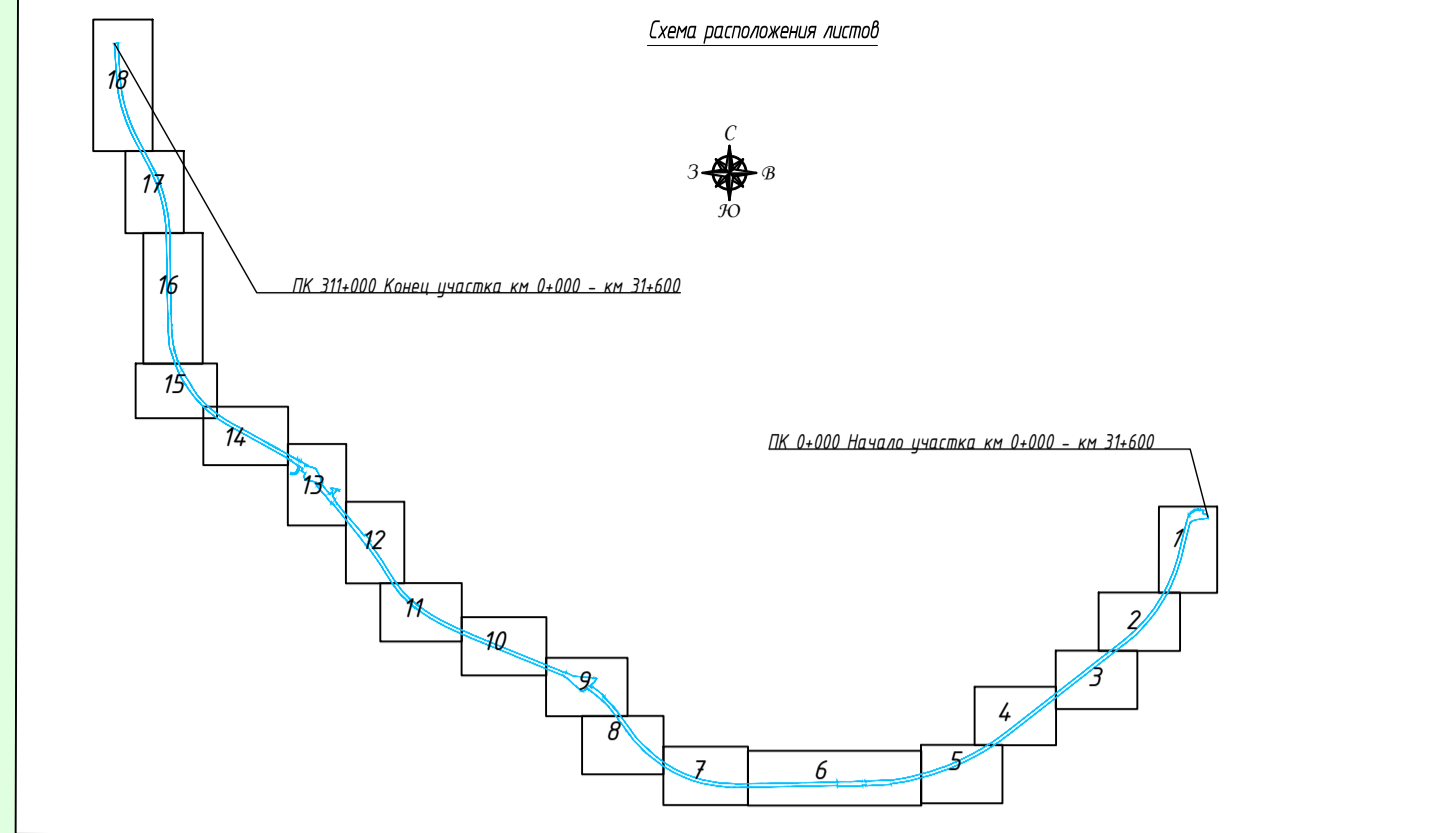
<b>01/2020-ДПТ-ПМТ-04-2.1.1</b>					
Участок автомобильной дороги Р-120 Орел-Брянск-Смоленск-граница с Республикой Беларусь, обход г. Брянск, км 0+000 - км 31+600 в Брянской области					
Изм.	Кол.уч.	Лист	М.дк.	Подпись	Дата
Разработал	Смирнова П.В.			<i>[Подпись]</i>	03.2022
Проверил	Смирнова Т.А.			<i>[Подпись]</i>	03.2022
Масштаб 1:2000				Стадия	Лист
Чертеж нежелезнодорожной территории				П	5
ООО Компания "ЛЕОН"				Листов	18

Составлено  
Лист № 5 из 18  
Подп. и дата  
Лист № 5 из 18





Свенское сельское поселение  
Брянский муниципальный район  
Брянская область



Свенское сельское поселение  
Брянский муниципальный район  
Брянская область

Основные обозначения

- Категории земель**
- земли промышленности, энергетики, транспорта, связи, радиовещания, телевидения, информатики, земли для обеспечения космической деятельности, земли обороны, безопасности и земли иного специального назначения
  - земли лесного фонда
  - земли, государственная собственность на которые не разграничена
- Границы**
- границы территории, в отношении которой осуществляется подготовка проекта планировки
  - границы зоны размещения участка автомобильной дороги Р-120 Орел-Брянск-Смоленск с Республикой Беларусь, обход г. Брянска, км 0+00 - км 31+600 в Брянской области
  - границы кадастровых кварталов
  - границы земельных участков, сведения о которых, содержащиеся в ЕГРН, достаточны для определения их местоположения

- границы земельных участков существующей полосы отвода автомобильной дороги общего пользования федерального значения
- границы земельных участков, предназначенных для размещения объекта капитального строительства федерального значения
- красные линии, утвержденные в составе проекта планировки территории
- линии отступа от красных линий в целях определения мест допустимого размещения зданий, строений, сооружений
- контуры сооружений, сведения о которых, содержащиеся в ЕГРН, достаточны для определения его местоположения
- границы придорожных полос, подлежащих изменению в связи с установлением границ зон размещения линейного объекта (ширина каждой придорожной полосы устанавливается от проектируемой границы полосы отвода в размере 150 метров)
- придорожные полосы автомобильных дорог общего пользования федерального значения, сведения о которых содержатся в ЕГРН
- водный объект
- береговая полоса водного объекта
- прибрежная защитная полоса водного объекта

- Надписи**
- 32:02:0000000 номер кадастрового квартала
  - 32:02:0000000:1 кадастровый номер земельного участка, сведения о котором, содержащиеся в ЕГРН, достаточны для определения его местоположения
  - 32:02:0000000:1291:342 кадастровый номер многоконтурного земельного участка (номер контура)
  - 32:02:0000000:1 кадастровый номер сооружения
  - ЕЗП 32:02:0000000:84 Бх. 32:02:0180502:1 обозначение земельного участка существующей полосы отвода автомобильной дороги общего пользования федерального значения
  - 32:02:0000000:1391:340 обозначение образуемого земельного участка, предназначенного для размещения объекта капитального строительства федерального значения / площадь образуемого земельного участка, кв. м
  - характерные точки границ зоны планируемого размещения объекта капитального строительства федерального значения
  - характерные точки красных линий, утвержденных в составе проекта планировки территории

- характерные точки границ образуемых земельных участков, предназначенных для размещения объекта капитального строительства федерального значения
- характерные точки придорожных полос, подлежащих установлению в связи с размещением объекта - автомобильной дороги общего пользования федерального значения
- ось проектной трассы с обозначением пикетажа
- проектные километровые знаки автомобильной дороги

- Примечание:**
1. Система координат МСК-32
  2. Система Высот Балтийская
  3. Горизонтали проведены через 0,5 м
  4. Утвержденные границы зон действия публичных сервитутов отсутствуют
  5. Особо охраняемые природные территории отсутствуют
  6. Объекты культурного и археологического наследия отсутствуют

01/2020-ДПТ-ПМТ-04-2.1.1				
Участок автомобильной дороги Р-120 Орел-Брянск-Смоленск-граница с Республикой Беларусь, обход г. Брянска, км 0+00 - км 31+600 в Брянской области				
Изм.	Кол.уч.	Лист	Масштаб	Дата
Разработал	Шенцова П.В.	11/11	1:2000	03.2022
Проверил	Стефанов Т.А.	11/11		03.2022
Изд.	Лист	Листов		
1	7	18		
Чертеж некадастровой территории			ООО Компания "ЛЕОН"	

Создано: 03.03.2022 14:00  
Взгляните на: 03.03.2022 14:00  
Полнота: 03.03.2022 14:00  
Имя файла: 03.03.2022 14:00

**Условные обозначения**

**Категории земель**

- земли промышленности, энергетики, транспорта, связи, радиовещания, телевидения, информатики, земли для обеспечения космической деятельности, земли обороны, безопасности и земли иного специального назначения
- земли лесного фонда
- земли, государственная собственность на которые не разграничена

**Границы**

- границы территории, в отношении которой осуществляется подготовка проекта планировки
- границы зоны размещения участка автомобильной дороги Р-120 Орел-Брянск-Смоленск с Республикой Беларусь, обход г. Брянска, км 0+00 - км 31+600 в Брянской области
- границы кадастровых кварталов
- границы земельных участков, сведения о которых, содержащиеся в ЕГРН, достаточны для определения их местоположения
- границы земельных участков существующей полосы отвода автомобильной дороги общего пользования федерального значения
- границы земельных участков, предназначенных для размещения объекта капитального строительства федерального значения
- красные линии, утвержденные в составе проекта планировки территории
- линии отступа от красных линий в целях определения мест допустимого размещения зданий, строений, сооружений
- контур сооружения, сведения о котором, содержащиеся в ЕГРН, достаточны для определения его местоположения
- границы образуемых частей земельных участков, в отношении которых планируется установление публичного сервитута
- границы придорожных полос, подлежащих изменению в связи с установлением границ зон размещения линейного объекта (ширина каждой придорожной полосы устанавливается от проектируемой границы полосы отвода в размере 150 метров)
- придорожные полосы автомобильных дорог общего пользования федерального значения, сведения о которых содержатся в ЕГРН

**Надписи**

32.02.0000000 номер кадастрового квартала

32.02.0000000.1 кадастровый номер земельного участка, сведения о котором, содержащиеся в ЕГРН, достаточны для определения его местоположения

32.02.0000000.1/1 кадастровый номер многоконтурного земельного участка (номер контура)

32.02.0000000.1 кадастровый номер сооружения

ЕЗП 32.02.0000000.84  
Вх. 32.02.0180502.12 обозначение земельного участка существующей полосы отвода автомобильной дороги общего пользования федерального значения

32.02.0000000.13/1  
1500 обозначение образуемого земельного участка, предназначенного для размещения объекта капитального строительства федерального значения/ площадь образуемого земельного участка, кв. м

32.02.0000000.26/1  
5249 обозначение части земельного участка, в отношении которой планируется установление публичного сервитута

1 характерные точки границ зоны планируемого размещения объекта капитального строительства федерального значения

1 характерные точки красных линий, утвержденных в составе проекта планировки территории

1 характерные точки границ образуемых земельных участков, предназначенных для размещения объекта капитального строительства федерального значения

1 характерные точки части земельного участка, в отношении которой планируется установление публичного сервитута

1 характерные точки придорожных полос, подлежащих установлению в связи с размещением объекта - автомобильной дороги общего пользования федерального значения

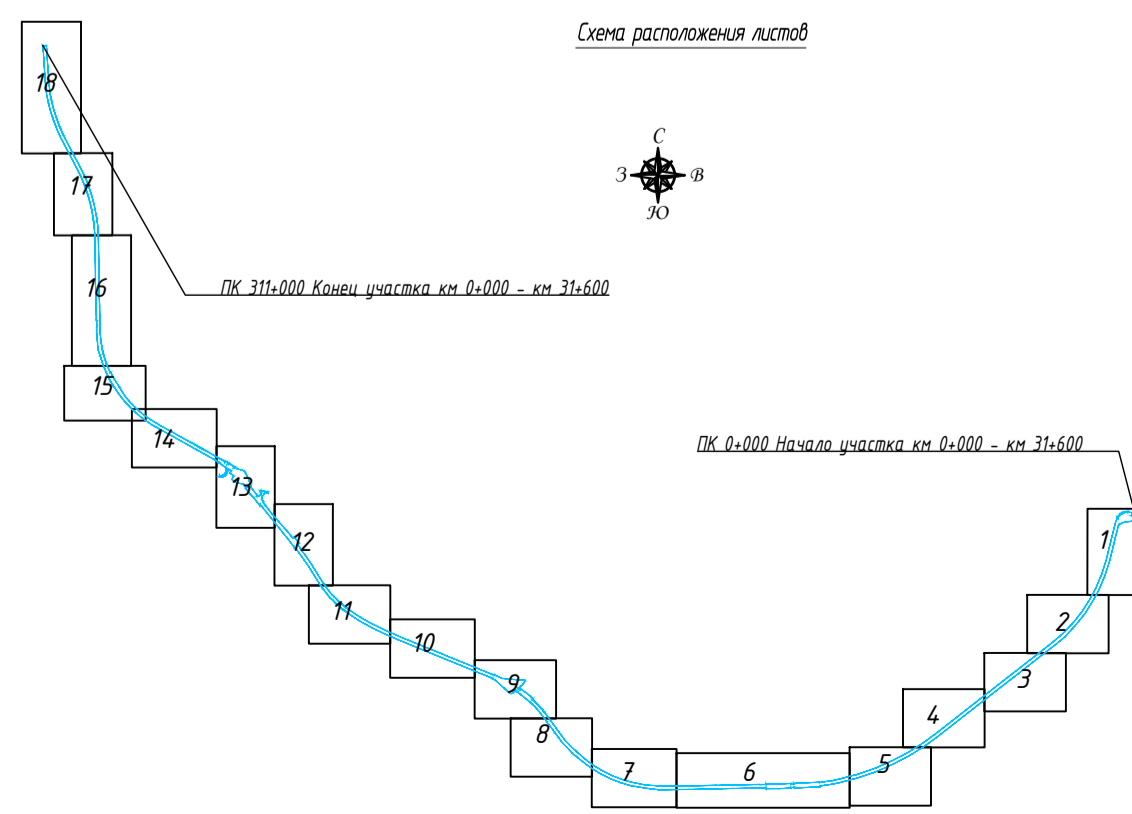
Пк+15 ось проектной трассы с обозначением пикетов

проектные километровые знаки автомобильной дороги

**Примечание:**

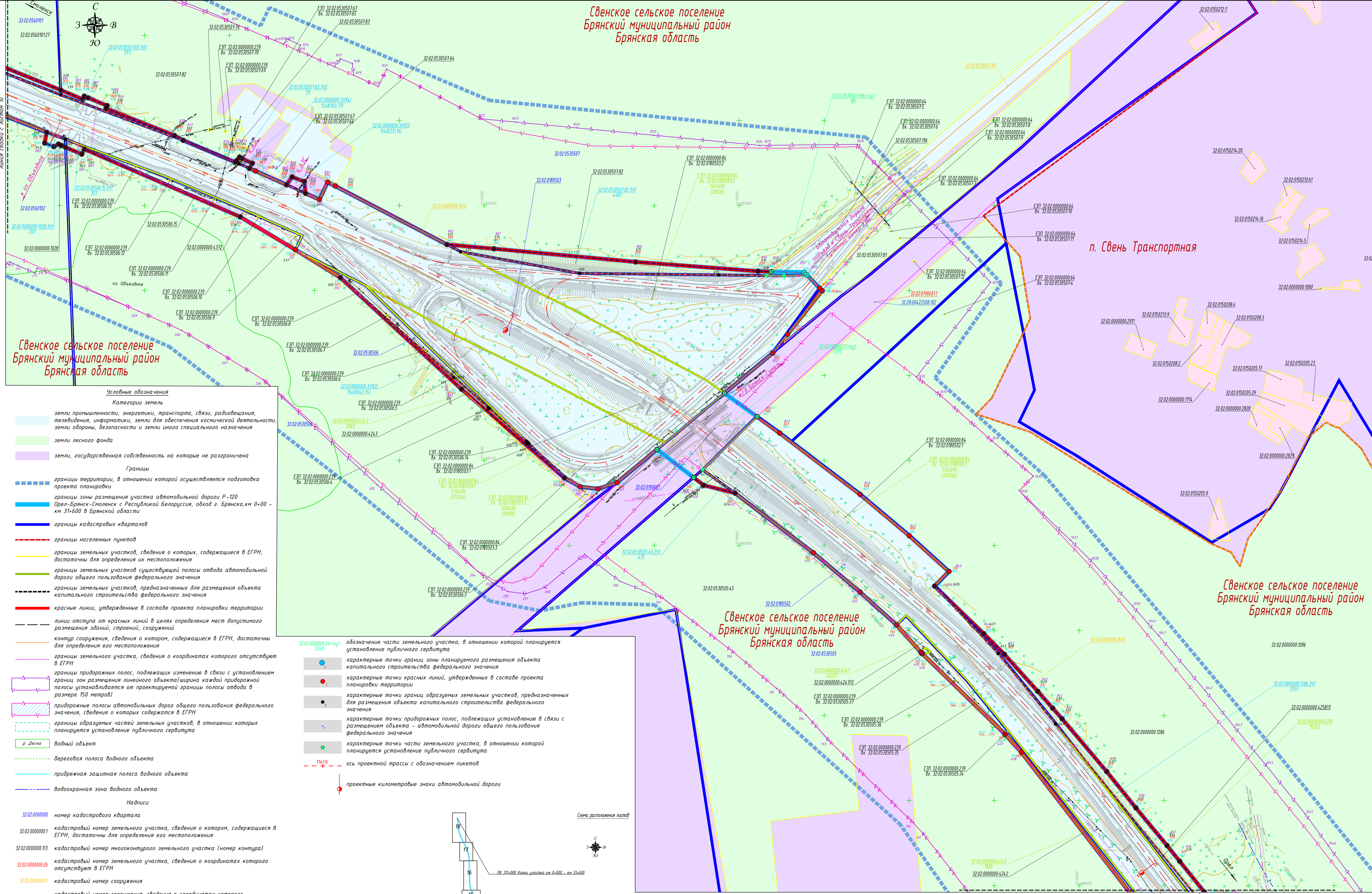
1. Система координат МСК-32
2. Система высот Балтийская
3. Горизонтали проведены через 0,5 м
4. Утвержденные границы зон действия публичных сервитутов отсутствуют
5. Особо охраняемые природные территории отсутствуют
6. Объекты культурного и археологического наследия отсутствуют

**Схема расположения листов**



01/2020-ДПТ-ПМТ-04-2.1.1					Участок автомобильной дороги Р-120 Орел-Брянск-Смоленск-граница с Республикой Беларусь, обход г. Брянска, км 0+00 - км 31+600 в Брянской области		
Изм.	Кто	Лист	Масштаб	Дата	Стадия	Лист	Листов
Разработал	Шенцова П.В.	1/8	1:2000	03.2022	П	8	18
Проверил	Стефанова Т.А.	1/8	1:2000	03.2022	ООО Компания "ЛЕОН"		
Чертеж небадния территории					Формат А1		

Свенское сельское поселение  
Брянский муниципальный район  
Брянская область

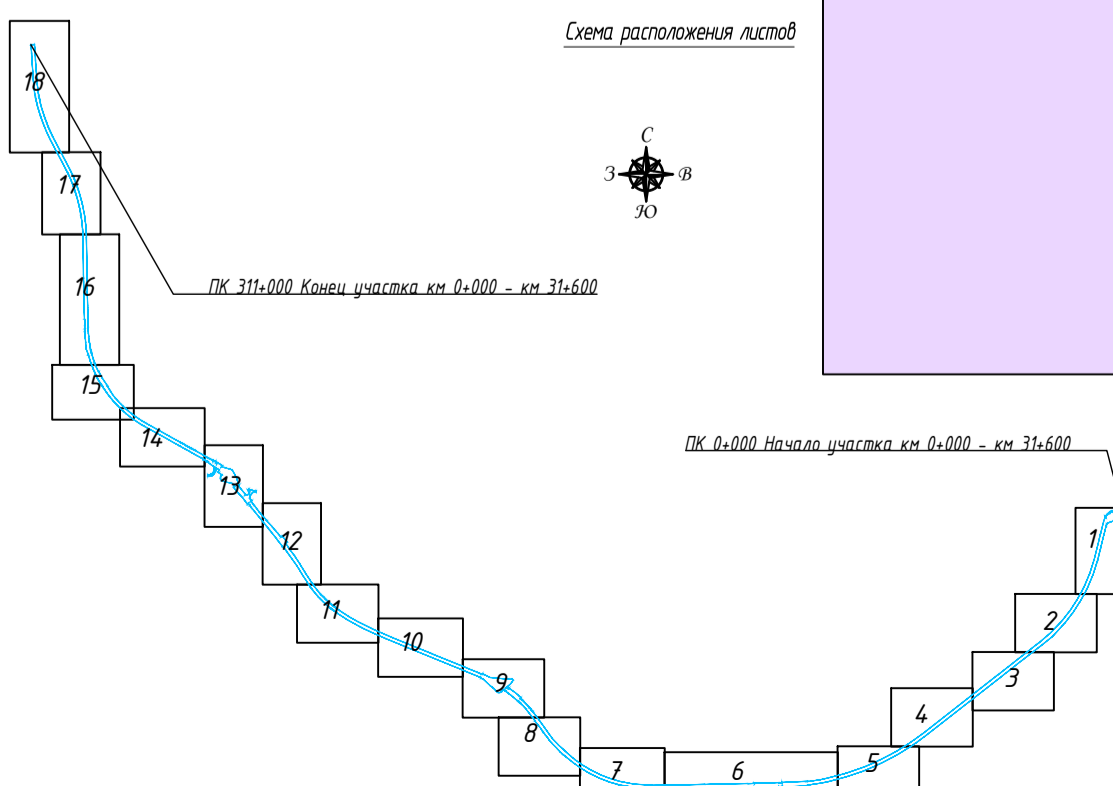


Свенское сельское поселение  
Брянский муниципальный район  
Брянская область

Свенское сельское поселение  
Брянский муниципальный район  
Брянская область

- Условные обозначения**
- Категории земель**
- земли промышленности, энергетики, транспорта, связи, радиовещания, телевидения, информатики, земли для обеспечения космической деятельности, земли обороны, безопасности и земли иного специального назначения
  - земли лесного фонда
  - земли государственной собственности на которые не разграничена
- Границы**
- границы территории, в отношении которой осуществляется подготовка проекта планировки
  - границы зоны размещения участка автомобильной дороги Р-120 Орел-Брянск-Смоленск с Республикой Беларусь, обход г. Брянска, км 0+00 - км 31+600 в Брянской области
  - границы кадастровых кварталов
  - границы населенных пунктов
  - границы земельных участков, сведения о которых, содержащиеся в ЕГРН, достаточны для определения их местоположения
  - границы земельных участков существующей полосы отвода автомобильной дороги общего пользования федерального значения
  - границы земельных участков, предназначенных для размещения объекта капитального строительства федерального значения
  - красные линии, утвержденные в составе проекта планировки территории
  - линии отступа от красных линий в целях определения мест допустимого размещения зданий, строений, сооружений
  - контур сооружения, сведения о котором, содержащиеся в ЕГРН, достаточны для определения его местоположения
  - границы земельного участка, сведения о координатах которого отсутствуют в ЕГРН
  - границы придорожных полос, подлежащих изменению в связи с установлением границ зон размещения линейного объекта (ширина каждой придорожной полосы устанавливается от проектируемой границы полосы отвода в размере 150 метров)
  - придорожные полосы автомобильных дорог общего пользования федерального значения, сведения о которых содержатся в ЕГРН
  - границы образуемых частей земельных участков, в отношении которых планируется установление публичного сервитута
  - водный объект
  - береговая полоса водного объекта
  - прибрежная защитная полоса водного объекта
  - защитная зона водного объекта
- Надписи**
- 32.02.0000000 номер кадастрового квартала
  - 32.02.0000000.1 кадастровый номер земельного участка, сведения о котором, содержащиеся в ЕГРН, достаточны для определения его местоположения
  - 32.02.0000000.1\1\1 кадастровый номер многоконтурного земельного участка (номер контура)
  - 32.02.0000000.26 кадастровый номер земельного участка, сведения о координатах которого отсутствуют в ЕГРН
  - 32.02.0000000.1 кадастровый номер сооружения
  - 32.28.004.22508.182 кадастровый номер сооружения, сведения о координатах которого отсутствуют в ЕГРН
  - ЕЗП 32.02.0000000.84 Бк. 32.02.0530507.2 обозначение земельного участка существующей полосы отвода автомобильной дороги общего пользования федерального значения
  - 32.02.0000000.1391\1500 обозначение образуемого земельного участка, предназначенного для размещения объекта капитального строительства федерального значения/площадь образуемого земельного участка, кв. м
- Символы**
- обозначение части земельного участка, в отношении которой планируется установление публичного сервитута
  - характерные точки границ зоны планируемого размещения объекта капитального строительства федерального значения
  - характерные точки красных линий, утвержденных в составе проекта планировки территории
  - характерные точки границ образуемых земельных участков, предназначенных для размещения объекта капитального строительства федерального значения
  - характерные точки придорожных полос, подлежащих установлению в связи с размещением объекта - автомобильной дороги общего пользования федерального значения
  - характерные точки части земельного участка, в отношении которой планируется установление публичного сервитута
  - ось проектной трассы с обозначением пикетов
  - проектные километровые знаки автомобильной дороги

- Схема расположения листов**
- 

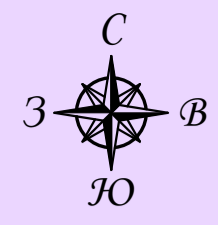


Примечание:

1. Система координат МСК-32
2. Система высот Балтийская
3. Границы установлены через 0.5 м
4. Утвержденные границы зон действия публичных сервитутов отсутствуют
5. Особо охраняемые природные территории отсутствуют
6. Объекты культурного и археологического наследия отсутствуют

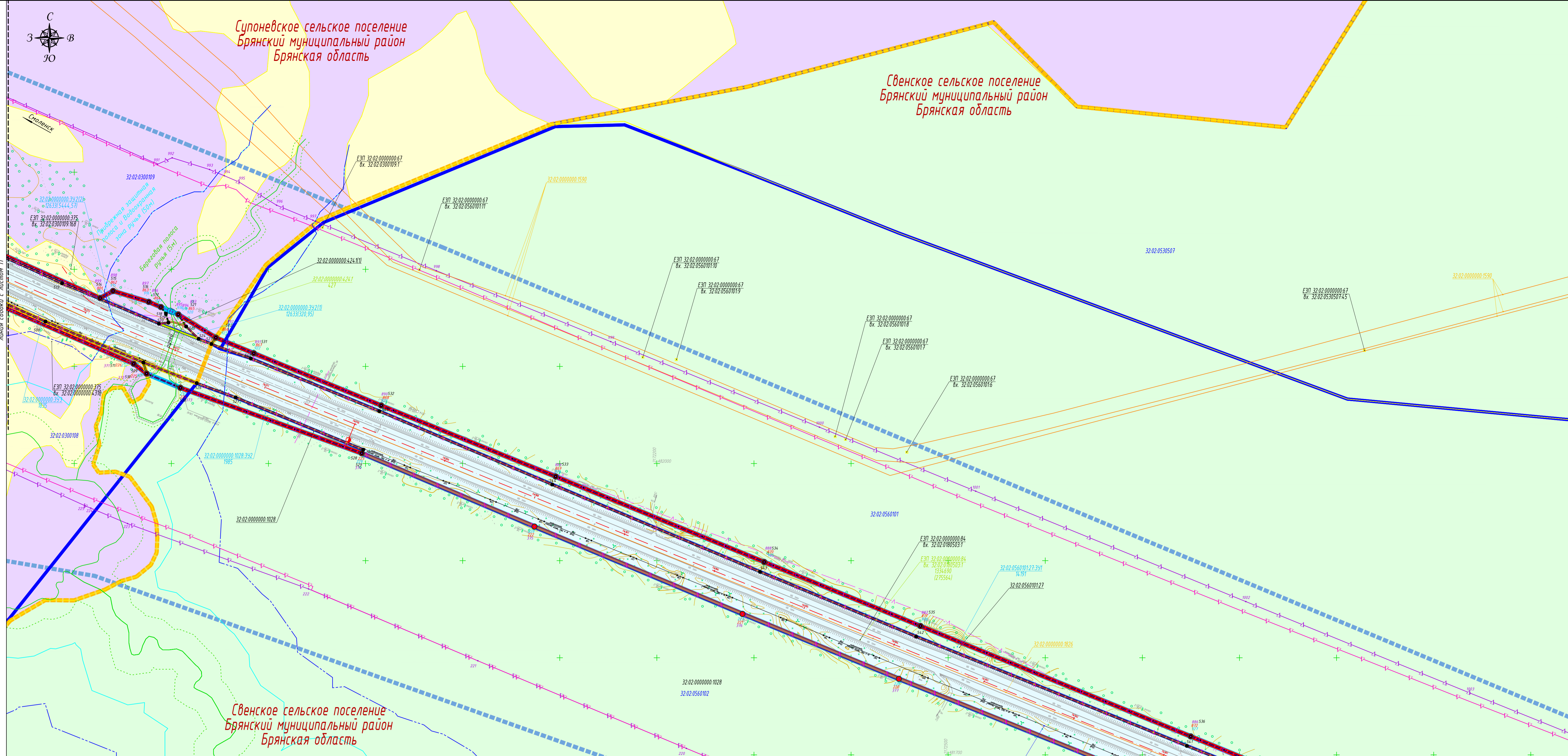
01/2020-ДПТ-ПМТ-04-2.1.1				
Участок автомобильной дороги Р-120 Орел-Брянск-Смоленск-граница с Республикой Беларусь, обход г. Брянска, км 0+00 - км 31+600 в Брянской области				
Изм.	Колуч.	Лист	Мзк.	Подпись
Разработал	Шенцова П.В.	18	Иванов	03.2022
Проверил	Стефанов Т.А.	9	Иванов	03.2022
Масштаб 1:2000				
Чертеж некадастровой территории				
Стадия	Лист	Листов		
П	9	18		
ООО Компания "ЛЕОН"				





Супоневское сельское поселение  
Брянский муниципальный район  
Брянская область

Свенское сельское поселение  
Брянский муниципальный район  
Брянская область

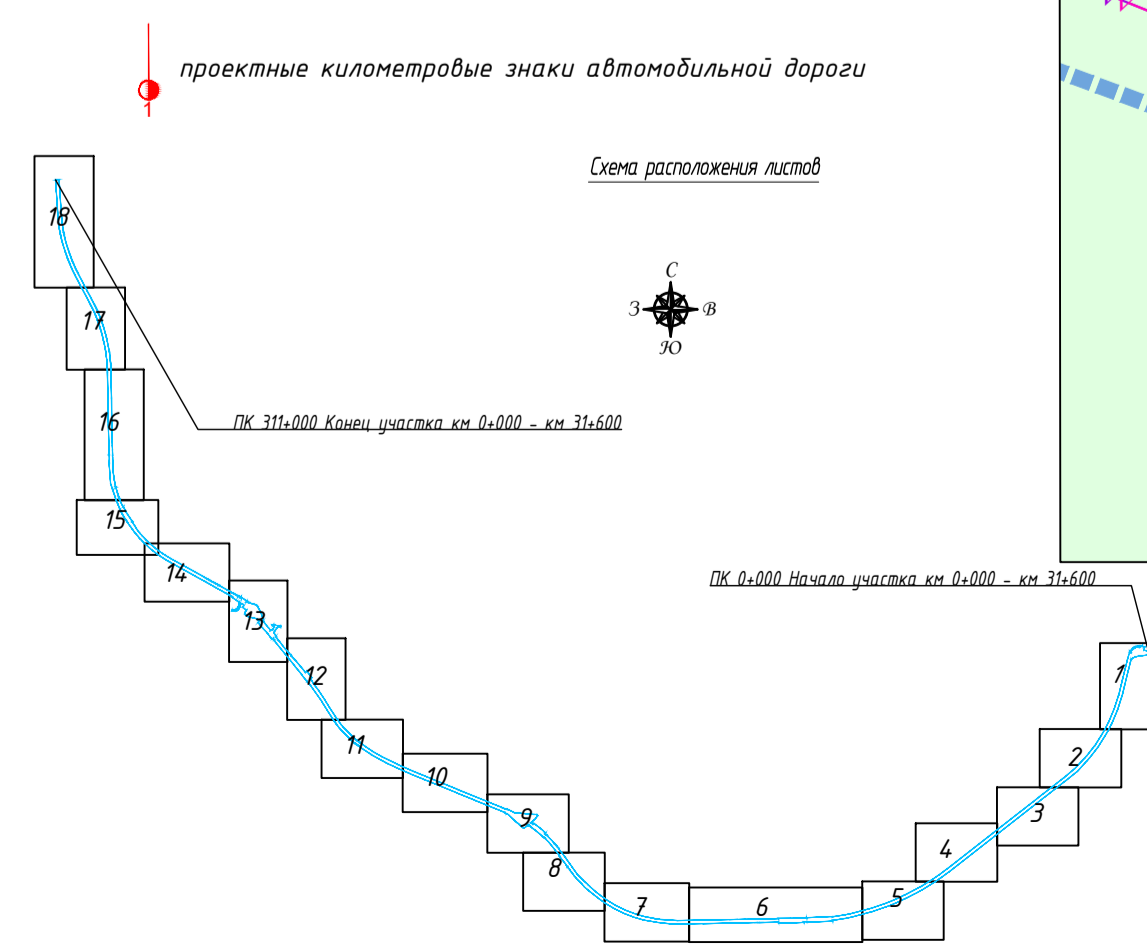


Условные обозначения

Категории земель

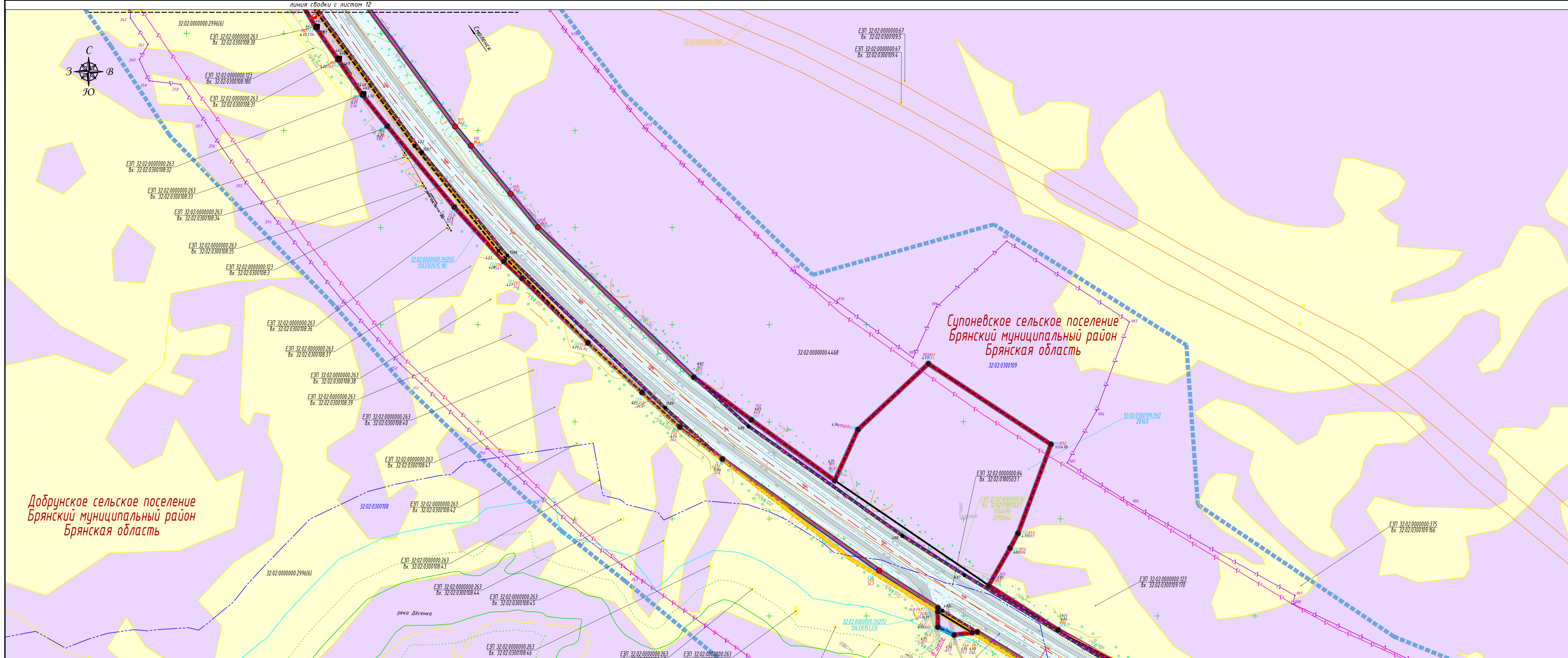
- земли промышленности, энергетики, транспорта, связи, радиовещания, телевидения, информатики, земли для обеспечения космической деятельности, земли обороны, безопасности и земли иного специального назначения
- земли лесного фонда
- земли, государственная собственность на которые не разграничена
- Границы**
- границы территории, в отношении которой осуществляется подготовка проекта планировки
- границы зоны размещения участка автомобильной дороги Р-120 Орел-Брянск-Смоленск с Республикой Беларусь, обход г. Брянска, км 0+00 - км 31+600 в Брянской области
- границы кадастровых кварталов
- границы сельских поселений
- границы земельных участков, сведения о которых, содержащиеся в ЕГРН, достаточны для определения их местоположения
- границы земельных участков существующей полосы отвода автомобильной дороги общего пользования федерального значения
- границы земельных участков, предназначенных для размещения объекта капитального строительства федерального значения
- красные линии, утвержденные в составе проекта планировки территории
- линии отступа от красных линий в целях определения мест допустимого размещения зданий, строений, сооружений
- контур сооружения, сведения о котором, содержащиеся в ЕГРН, достаточны для определения его местоположения
- границы придорожных полос, подлежащих изменению в связи с установлением границ зон размещения линейного объекта (ширина каждой придорожной полосы устанавливается от проектируемой границы полосы отвода в размере 150 метров)
- придорожные полосы автомобильных дорог общего пользования федерального значения, сведения о которых содержатся в ЕГРН
- водный объект

- береговая полоса водного объекта
- прибрежная защитная полоса водного объекта
- водоохранная зона водного объекта
- Надписи**
- 32.02.0000000 номер кадастрового квартала
- 32.02.0000000.1 кадастровый номер земельного участка, сведения о котором, содержащиеся в ЕГРН, достаточны для определения его местоположения
- 32.02.0000000.1/1 кадастровый номер многоконтурного земельного участка (номер контура)
- 32.02.0000000.1 кадастровый номер сооружения
- 32.02.0000000.1 кадастровый номер здания
- ЕЗП 32.02.0000000.84 Бк. 32.02.01805031 обозначение земельного участка существующей полосы отвода автомобильной дороги общего пользования федерального значения
- 32.02.0000000.1391/1500 обозначение образуемого земельного участка, предназначенного для размещения объекта капитального строительства федерального значения/площадь образуемого земельного участка, кв. м
- характерные точки границ зоны планируемого размещения объекта капитального строительства федерального значения
- характерные точки красных линий, утвержденных в составе проекта планировки территории
- характерные точки границ образуемых земельных участков, предназначенных для размещения объекта капитального строительства федерального значения
- характерные точки придорожных полос, подлежащих установлению в связи с размещением объекта - автомобильной дороги общего пользования федерального значения
- ось проектной трассы с обозначением пикетов



- проектные километровые знаки автомобильной дороги
- Схема расположения листов
- Примечание:
1. Система координат МСК-32
  2. Система высот Балтийская
  3. Горизонталы проведены через 0,5 м
  4. Утвержденные границы зон действия публичных сервитутов отсутствуют
  5. Особо охраняемые природные территории отсутствуют
  6. Объекты культурного и археологического наследия отсутствуют

<b>01/2020-ДПТ-ПМТ-04-2.1.1</b>				
Участок автомобильной дороги Р-120 Орел-Брянск-Смоленск-граница с Республикой Беларусь, обход г. Брянска, км 0+000 - км 31+600 в Брянской области				
Масштаб 1:2000				
Чертеж некадастровой территории				
Изм.	Кол.уч.	Лист	М.д.	Подпись
Разработал	Щенцова П.В.	10	03.2022	<i>[Подпись]</i>
Проверил	Стефанова Т.А.	10	03.2022	<i>[Подпись]</i>
Стадия	Лист	Листов		
П	10	18		
ООО Компания "ЛЕОН"				



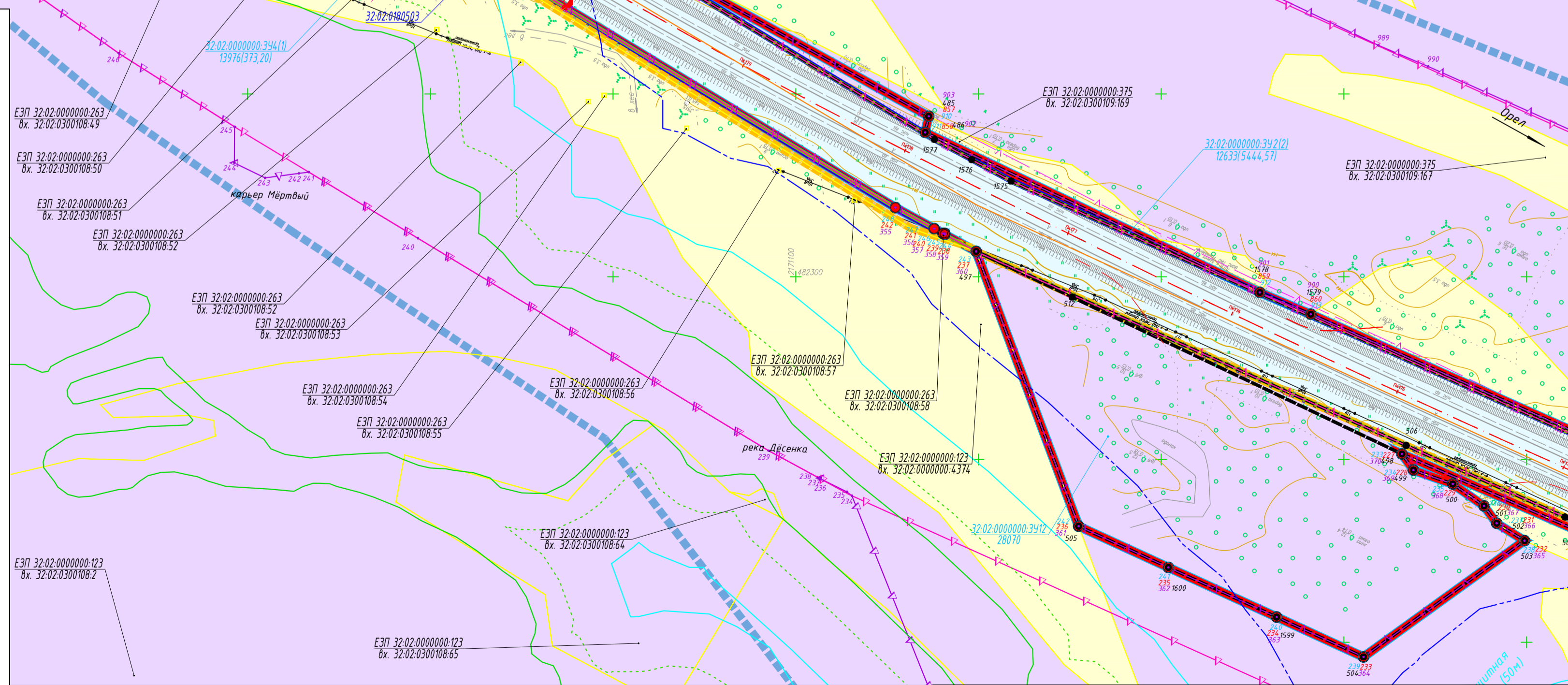
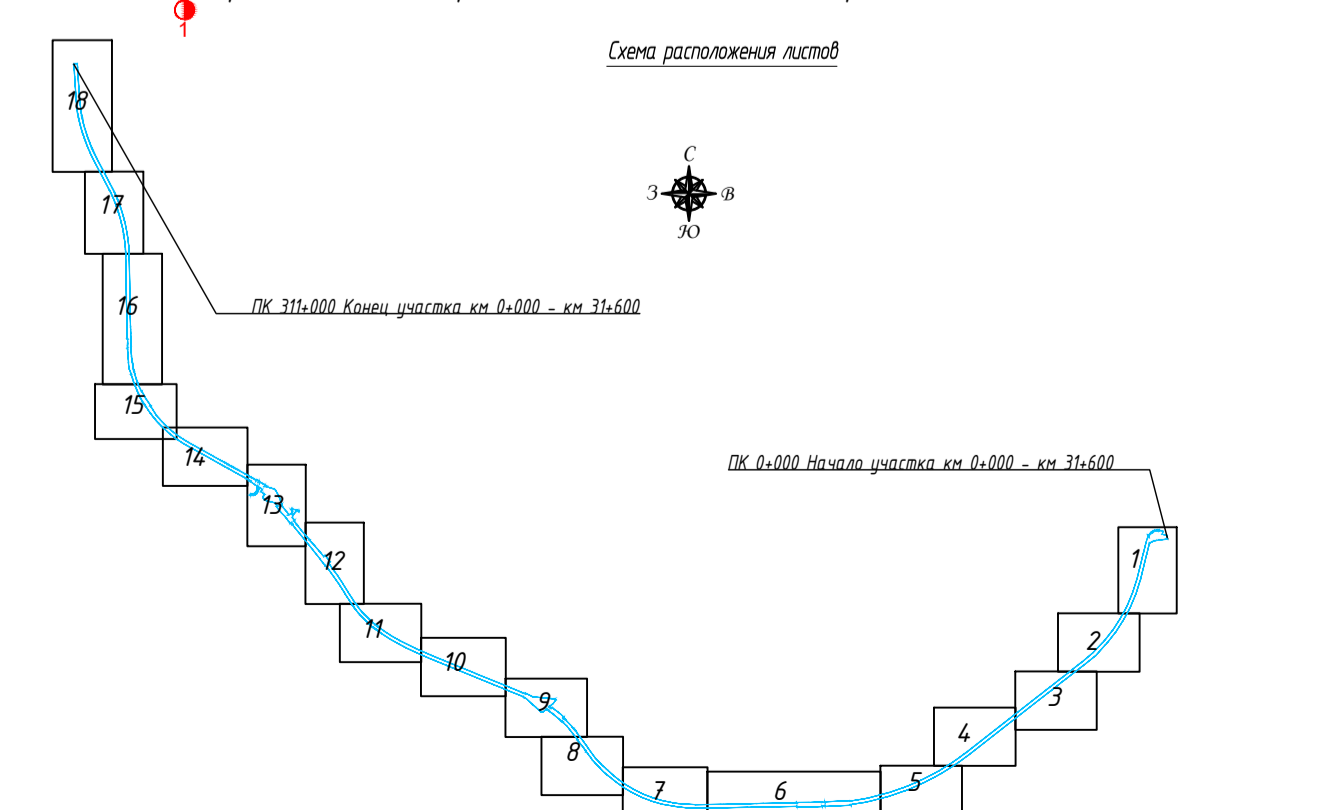
Добринское сельское поселение  
Брянский муниципальный район  
Брянская область

Супоневское сельское поселение  
Брянский муниципальный район  
Брянская область

**Условные обозначения**

- Категории земель**
- земли промышленности, энергетики, транспорта, связи, радиовещания, телевидения, информатики, земли для обеспечения космической деятельности, земли обороны, безопасности и земли иного специального назначения
  - земли лесного фонда
  - земли, государственная собственность на которые не разграничена
  - земли сельскохозяйственного назначения
- Границы**
- границы территории, в отношении которой осуществляется подготовка проекта планировки
  - границы зоны размещения участка автомобильной дороги Р-120 Орел-Брянск-Смоленск с Республикой Беларусь, обход г. Брянска, км 0+00 - км 31+600 в Брянской области
  - границы кадастровых кварталов
  - границы сельских поселений
  - границы земельных участков, сведения о которых, содержащиеся в ЕГРН, достаточны для определения их местоположения
  - границы земельных участков существующей полосы отвода автомобильной дороги общего пользования федерального значения
  - границы земельных участков, предназначенных для размещения объекта капитального строительства федерального значения
  - красные линии, утвержденные в составе проекта планировки территории
  - линии отступа от красных линий в целях определения мест допустимого размещения зданий, строений, сооружений
  - контуры сооружений, сведения о которых, содержащиеся в ЕГРН, достаточны для определения его местоположения
  - границы придорожных полос, подлежащих изменению в связи с установлением границ зон размещения линейного объекта (ширина каждой придорожной полосы устанавливается от проектируемой границы полосы отвода в размере 150 метров)
  - придорожные полосы автомобильных дорог общего пользования федерального значения, сведения о которых содержатся в ЕГРН
  - р. Десна - водный объект
  - береговая полоса водного объекта
  - прибрежная защитная полоса водного объекта
  - водоохранная зона водного объекта

- 32.02.0000000 номер кадастрового квартала
- 32.02.0000000.01 кадастровый номер земельного участка, сведения о котором, содержащиеся в ЕГРН, достаточны для определения его местоположения
- 32.02.0000000.1111 кадастровый номер многоконтурного земельного участка (номер контура)
- 32.02.0000000.01 кадастровый номер сооружения
- ЕЗП 32.02.0000000.04 Бх. 32.02.0300108.42 обозначение земельного участка существующей полосы отвода автомобильной дороги общего пользования федерального значения
- ЕЗП 32.02.0000000.1391 Бх. 32.02.0300108.45 обозначение образуемого земельного участка, предназначенного для размещения объекта капитального строительства федерального значения/ площадь образуемого земельного участка, кв. м
- характерные точки границ зоны планируемого размещения объекта капитального строительства федерального значения
- характерные точки красных линий, утвержденных в составе проекта планировки территории
- характерные точки границ образуемых земельных участков, предназначенных для размещения объекта капитального строительства федерального значения
- характерные точки придорожных полос, подлежащих установлению в связи с размещением объекта - автомобильной дороги общего пользования федерального значения
- Пк15 ось проектной трассы с обозначением пикетов
- проектные километровые знаки автомобильной дороги



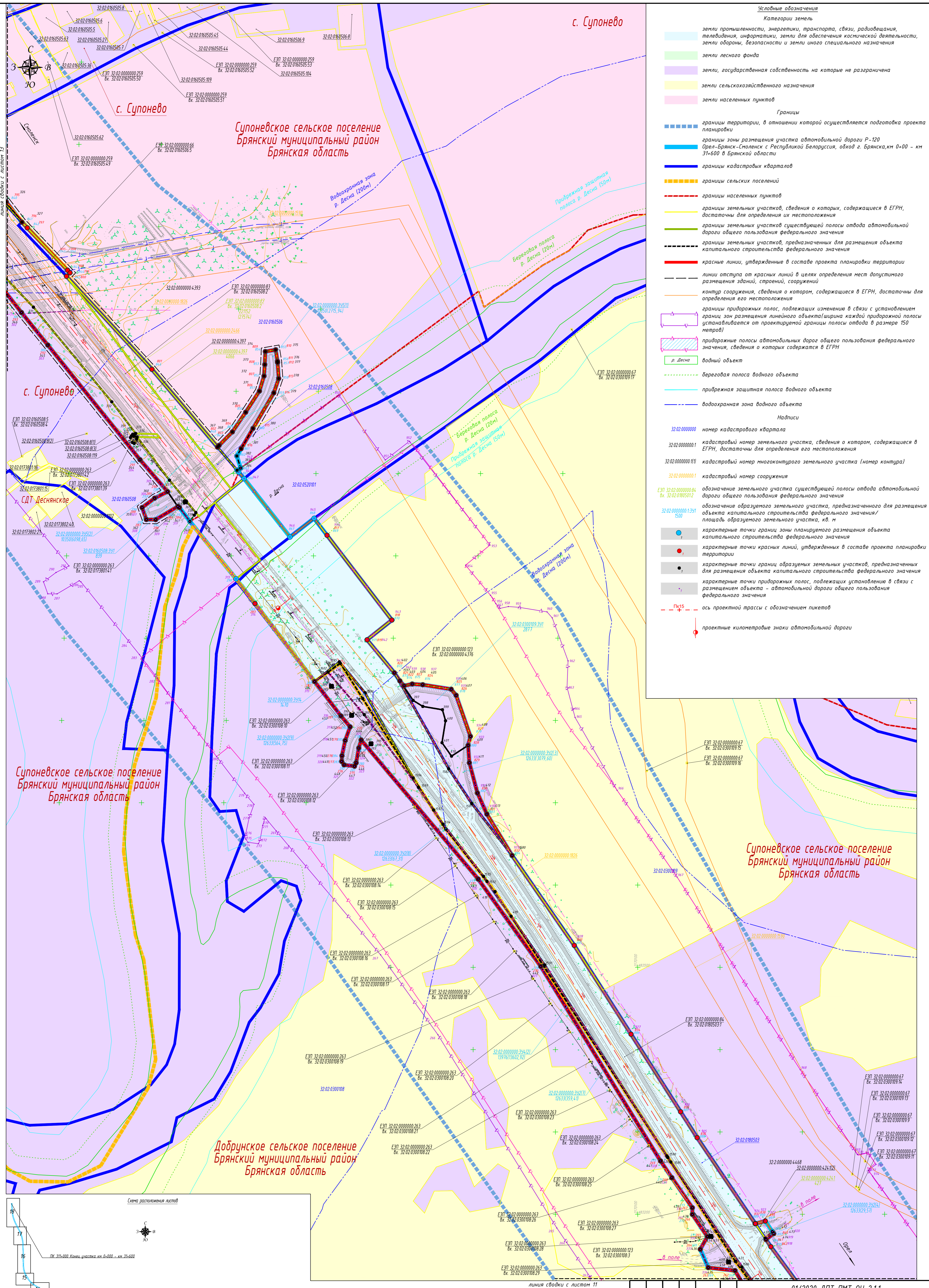
Примечание:  
1. Система координат МСК-32  
2. Система высот Балтийская  
3. Горизонталы проведены через 0,5 м  
4. Утвержденные границы зон действия публичных сервитудов отсутствуют  
5. Особо охраняемые природные территории отсутствуют  
6. Объекты культурного и археологического наследия отсутствуют

01/2020-ДПТ-ПМТ-04-2.1.1				
Участок автомобильной дороги Р-120 Орел-Брянск-Смоленск-граница с Республикой Беларусь, обход г. Брянска, км 0+000 - км 31+600 в Брянской области				
Изм.	Кол.уч.	Лист	Масш.	Дата
Разработал	Шенюкова П.В.	11	1:2000	03.2022
Проверил	Степанова Т.А.	18		03.2022
Стадия	Лист	Листов		
П	11	18		
Чертеж нежелезнодорожной территории				
ООО Компания "ЛЕОН"				

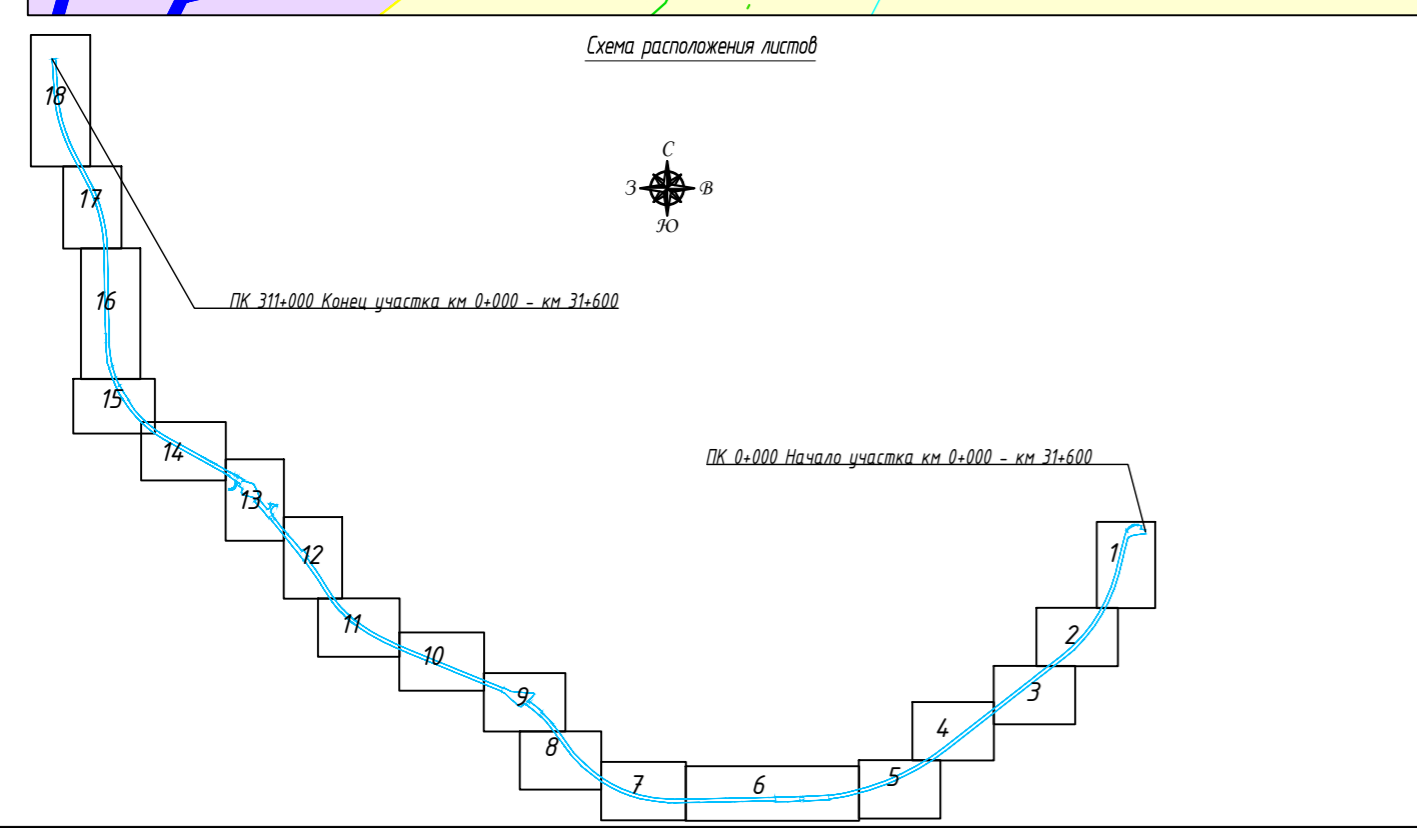
Составлено  
Подп. и дата  
Лист № подл.

Лист сводки с листом 10

Формат А1



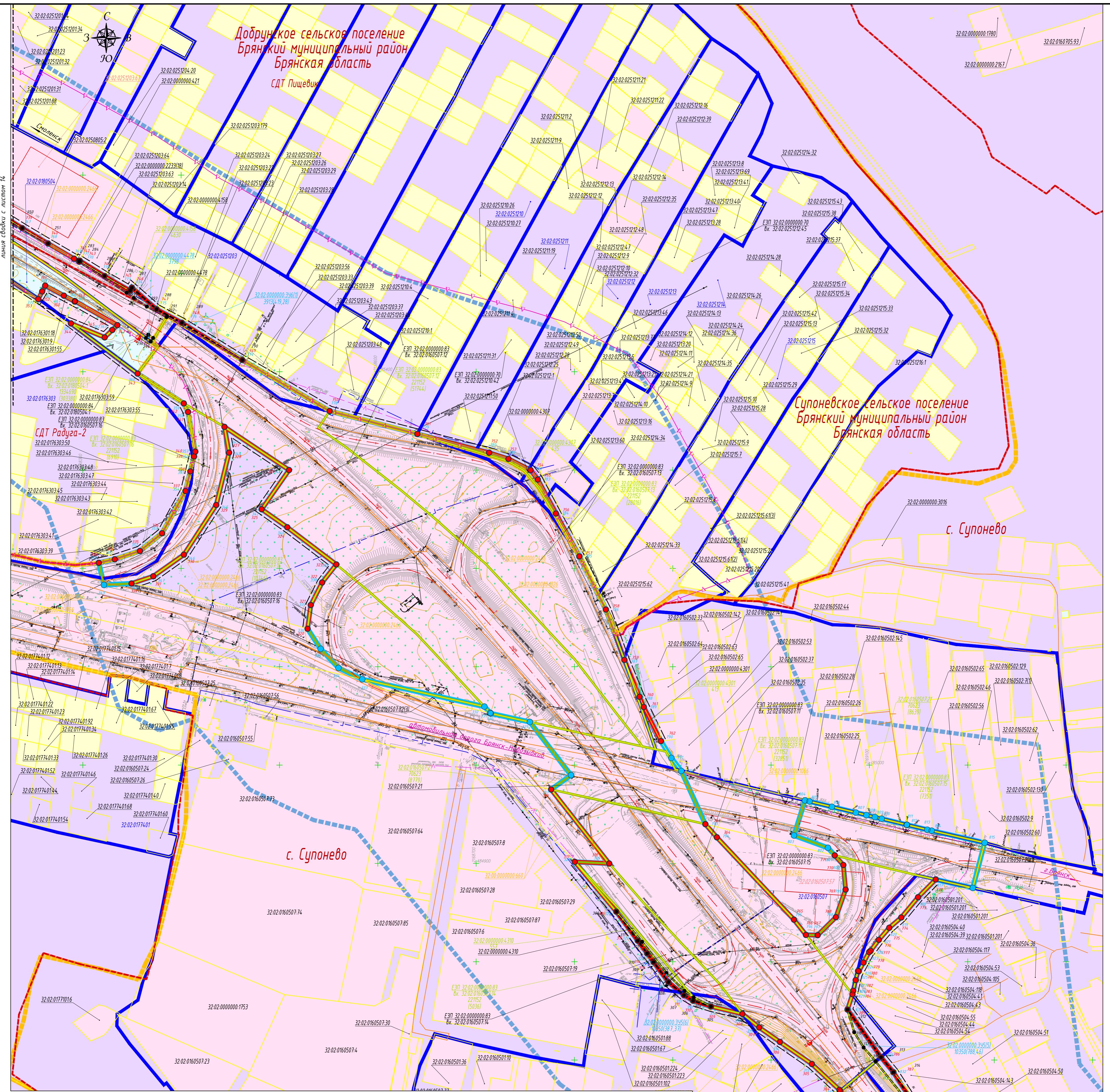
- Условные обозначения**
- Категории земель**
- земли промышленности, энергетики, транспорта, связи, радиовещания, телевидения, информатики, земли для обеспечения космической деятельности, земли обороны, безопасности и земли иного специального назначения
  - земли лесного фонда
  - земли, государственная собственность на которые не разграничена
  - земли сельскохозяйственного назначения
  - земли населенных пунктов
- Границы**
- границы территории, в отношении которой осуществляется подготовка проекта планировки
  - границы зоны размещения участка автомобильной дороги Р-120 Орел-Брянск-Смоленск с Республикой Беларусь, обход г. Брянска, км 0+000 - км 31+600 в Брянской области
  - границы кадастровых кварталов
  - границы сельских поселений
  - границы населенных пунктов
  - границы земельных участков, сведения о которых, содержащиеся в ЕГРН, достаточны для определения их местоположения
  - границы земельных участков существующей полосы отвода автомобильной дороги общего пользования федерального значения
  - границы земельных участков, предназначенных для размещения объекта капитального строительства федерального значения
  - красные линии, утвержденные в составе проекта планировки территории
  - линии отступа от красных линий в целях определения мест допустимого размещения зданий, строений, сооружений
  - контур сооружения, сведения о котором, содержащиеся в ЕГРН, достаточны для определения его местоположения
  - границы придорожных полос, подлежащих изменению в связи с установлением границ зон размещения линейного объекта (ширина каждой придорожной полосы устанавливается от проектируемой границы полосы отвода в размере 150 метров)
  - придорожные полосы автомобильных дорог общего пользования федерального значения, сведения о которых содержатся в ЕГРН
  - р. Десна - водный объект
  - береговая полоса водного объекта
  - прибрежная защитная полоса водного объекта
  - водоохранная зона водного объекта
- Надписи**
- 32.02.0000000 - номер кадастрового квартала
  - 32.02.0000000:1 - кадастровый номер земельного участка, сведения о котором, содержащиеся в ЕГРН, достаточны для определения его местоположения
  - 32.02.0000000:1/1 - кадастровый номер многоконтурного земельного участка (номер контура)
  - 32.02.0000000:1 - кадастровый номер сооружения
  - ЕЗП 32.02.0000000:04 Бх. 32.02.0180501:2 - обозначение земельного участка существующей полосы отвода автомобильной дороги общего пользования федерального значения
  - 32.02.0000000:1:391 1500 - обозначение образуемого земельного участка, предназначенного для размещения объекта капитального строительства федерального значения / площадь образуемого земельного участка, кв. м
  - - характерные точки границ зоны планируемого размещения объекта капитального строительства федерального значения
  - - характерные точки красных линий, утвержденных в составе проекта планировки территории
  - - характерные точки границ образуемых земельных участков, предназначенных для размещения объекта капитального строительства федерального значения
  - - характерные точки придорожных полос, подлежащих установлению в связи с размещением объекта - автомобильной дороги общего пользования федерального значения
  - ПК+15 - ось проектной трассы с обозначением пикетажа
  - ↓ - проектные километровые знаки автомобильной дороги



**Примечание:**

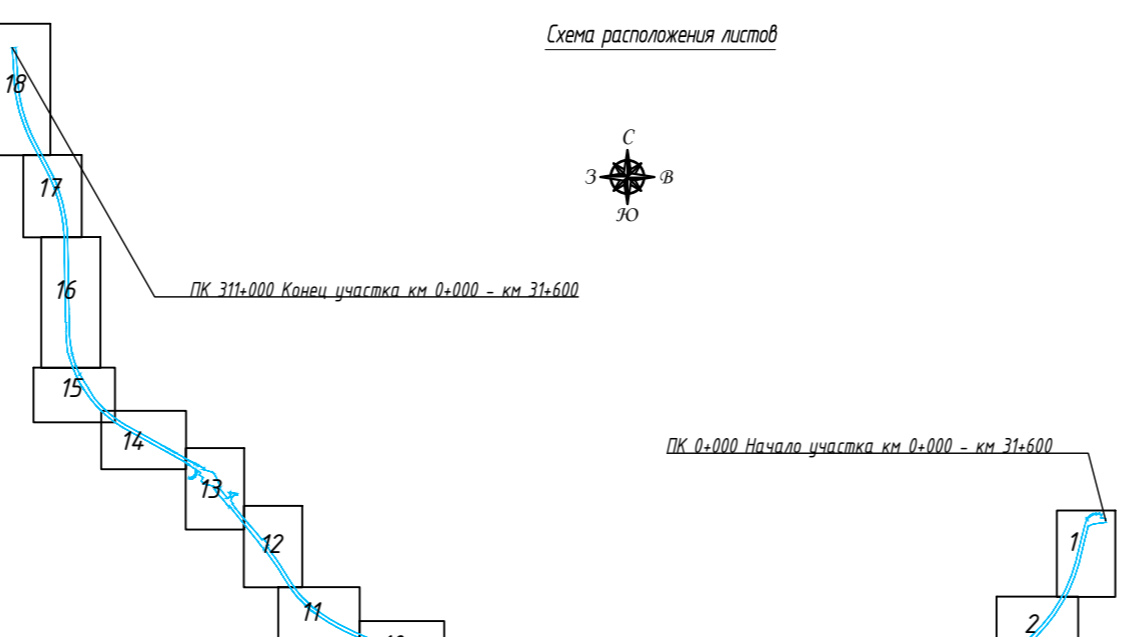
- 1 Система координат МСК-32
- 2 Система высот Балтийская
- 3 Горизонталы проведены через 0,5 м
- 4 Утвержденные границы зон действия публичных сервитютов отсутствуют
- 5 Особо охраняемые природные территории отсутствуют
- 6 Объекты культурного и археологического наследия отсутствуют

Изм.					Лист					Дата				
Разработал					Шенкова П.В.					03.2022				
Проверил					Скрябина Т.А.					03.2022				
01/2020-ДПТ-ПМТ-04-2.1.1														
Участок автомобильной дороги Р-120 Орел-Брянск-Смоленск-граница с Республикой Беларусь, обход г. Брянска, км 0+000 - км 31+600 в Брянской области														
Масштаб 1:2000														
Чертеж нежизненной территории														
Стадия			Лист			Листов			Итого			Итого		
П			12			18			000			Компания "ЛЕОН"		

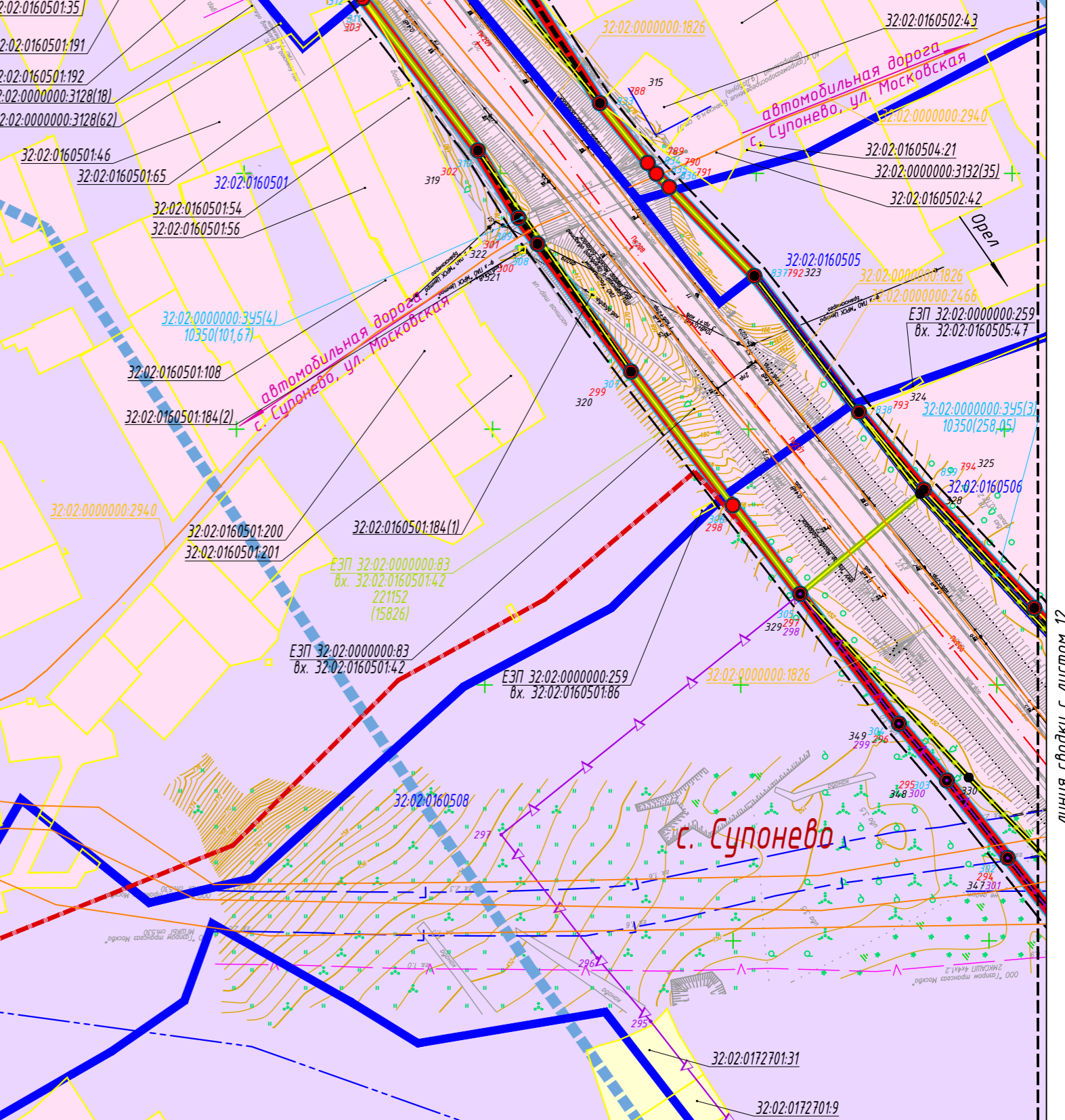


- Условные обозначения**
- Категории земель**
- земли промышленности, энергетики, транспорта, связи, радиовещания, телевидения, информатики, земли для обеспечения космической деятельности, земли обороны, безопасности и земли иного специального назначения
  - земли лесного фонда
  - земли, государственная собственность на которые не разграничена
  - земли сельскохозяйственного назначения
  - земли населенных пунктов
- Границы**
- границы территории, в отношении которой осуществляется подготовка проекта планировки
  - границы зоны размещения участка автомобильной дороги Р-120 Орел-Брянск-Смоленск с Республикой Беларусь, обход г. Брянска, км 0+00 - км 31+600 в Брянской области
  - границы кадастровых кварталов
  - границы сельских поселений
  - границы населенных пунктов
  - границы земельных участков, сведения о которых, содержащиеся в ЕГРН, достаточны для определения их местоположения
  - границы земельных участков существующей полосы отвода автомобильной дороги общего пользования федерального значения
  - границы земельных участков, предназначенных для размещения объекта капитального строительства федерального значения
  - границы земельных участков, предназначенных для временного занятия на период строительства
  - красные линии, утвержденные в составе проекта планировки территории
  - линии отступа от красных линий в целях определения мест допустимого размещения зданий, строений, сооружений
  - контуры сооружений, сведения о котором, содержащиеся в ЕГРН, достаточны для определения его местоположения
  - контуры здания, сведения о котором, содержащиеся в ЕГРН, достаточны для определения его местоположения
  - границы придорожных полос, подлежащих установлению на участке автомобильной дороги Р-120 Орел-Брянск-Смоленск - граница с Республикой Беларусь, обход г. Брянск км 0+000 - км 31+600 в Брянской области (ширина каждой придорожной полосы устанавливается от проектируемой границы полосы отвода в размере 150 метров)
  - придорожные полосы автомобильных дорог общего пользования федерального значения, сведения о которых содержатся в ЕГРН
- Надписи**
- 32.02.0000000 номер кадастрового квартала
  - 32.02.0000000 кадастровый номер земельного участка, сведения о котором, содержащиеся в ЕГРН, достаточны для определения его местоположения

- 32.02.0000000/11 кадастровый номер многоконтурного земельного участка (номер контура)
- 32.02.0000000/1 кадастровый номер сооружения
- 32.02.0000000/1 кадастровый номер здания
- ЕЗП 32.02.0000000/84 Бк. 32.02.01605012 обозначение земельного участка существующей полосы отвода автомобильной дороги общего пользования федерального значения
- 32.02.0000000/1391/5000 обозначение образуемого земельного участка, предназначенного для размещения объекта капитального строительства федерального значения/ площадь образуемого земельного участка, кв. м
- 32.02.0000000/58391/16199 обозначение образуемого земельного участка, предназначенного для временного занятия на период строительства/ площадь образуемого земельного участка, кв. м
- характеристические точки границ зоны планируемого размещения объекта капитального строительства федерального значения
- характеристические точки границ зон, утвержденных в составе проекта планировки территории
- характеристические точки границ образуемых земельных участков, предназначенных для размещения объекта капитального строительства федерального значения
- характеристические точки границ земельных участков, предназначенных для временного занятия на период строительства
- характеристические точки придорожных полос, подлежащих установлению в связи с размещением объекта - автомобильной дороги общего пользования федерального значения
- Пк+15 ось проектной трассы с обозначением пикетов
- проектные километровые знаки автомобильной дороги



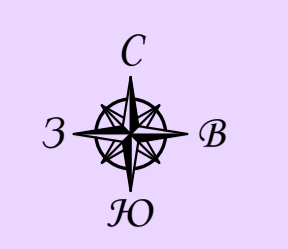
- Примечание:**
- Система координат МСК-32
  - Система высот Балтийская
  - Горизонтали проведены через 0,5 м
  - Утвержденные границы зон действия публичных сервитутов отсутствуют
  - Объекты охраняемые природные территории отсутствуют
  - Объекты культурного и археологического наследия отсутствуют



01/2020-ДПТ-ПМТ-04-2.1.1				
Участок автомобильной дороги Р-120 Орел-Брянск-Смоленск-граница с Республикой Беларусь, обход г. Брянска, км 0+000 - км 31+600 в Брянской области				
Изм.	Кол.уч.	Лист	Изд.	Подпись
Разработал	Шенюкова П.В.	17	13	03.2022
Проверил	Скрябина Т.А.	18	18	03.2022
Масштаб 1:2000				
Чертеж нежизненной территории				
ООО Компания "ЛЕОН"				

Специально  
Лист № подл.  
Взам. инв. №  
Лист № табл.  
Лист №

Лист № табл.  
Лист №



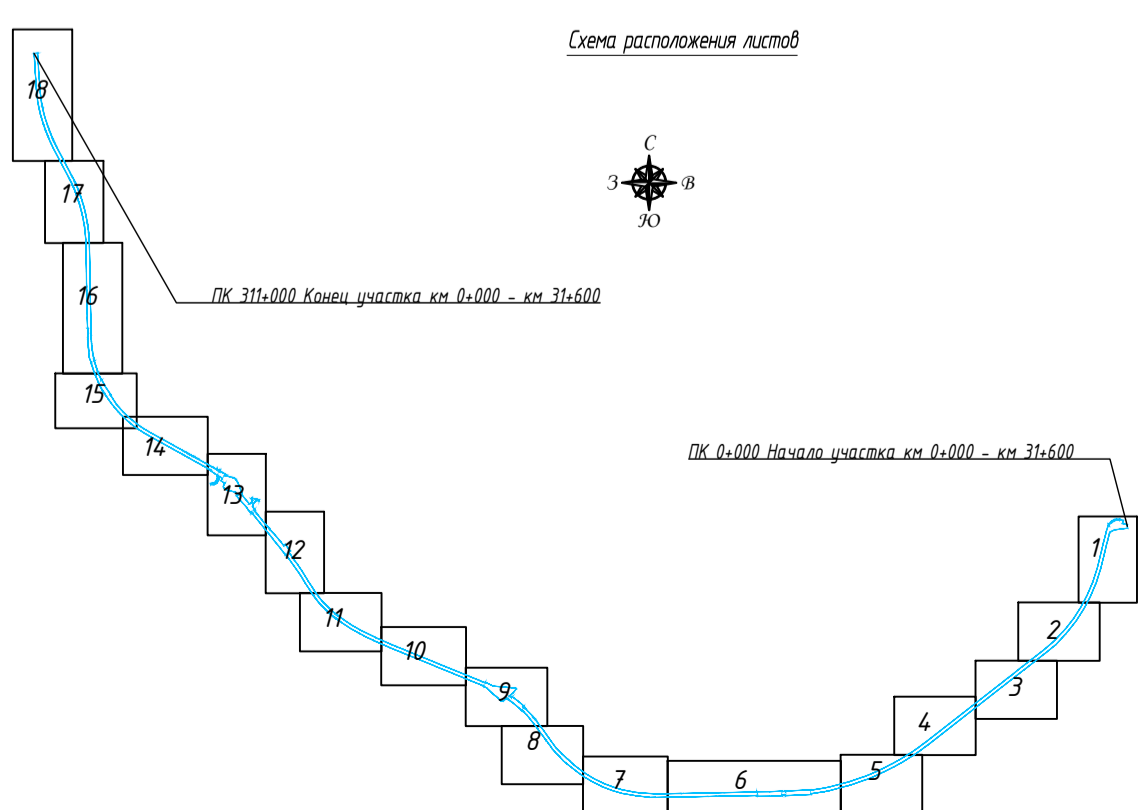
Добрунское сельское поселение  
Брянский муниципальный район  
Брянская область

Супоневское сельское поселение  
Брянский муниципальный район  
Брянская область

Добрунское сельское поселение  
Брянский муниципальный район  
Брянская область

- Условные обозначения**
- Категории земель**
- земли промышленности, энергетики, транспорта, связи, радиовещания, телевидения, информатики, земли для обеспечения космической деятельности, земли обороны, безопасности и земли иного специального назначения
  - земли лесного фонда
  - земли государственной собственности на которые не разграничена
  - земли сельскохозяйственного назначения
  - земли населенных пунктов
- Границы**
- границы территории, в отношении которой осуществляется подготовка проекта планировки
  - границы зоны размещения участка автомобильной дороги Р-120 Орел-Брянск-Смоленск с Республикой Беларусь, обход г. Брянска, км 0+00 - км 31+600 в Брянской области
  - границы кадастровых кварталов
  - границы сельских поселений
  - границы населенных пунктов
  - границы земельных участков, сведения о которых, содержащиеся в ЕГРН, достаточны для определения их местоположения
  - границы земельных участков существующей полосы отвода автомобильной дороги общего пользования федерального значения
  - границы земельных участков, предназначенных для размещения объекта капитального строительства федерального значения
  - красные линии, утвержденные в составе проекта планировки территории
  - линии отступа от красных линий в целях определения мест допустимого размещения зданий, строений, сооружений
  - контуры сооружений, сведения о котором, содержащиеся в ЕГРН, достаточны для определения его местоположения
  - границы придорожных полос, подлежащих изменению в связи с установлением границ зон размещения линейного объекта (ширина каждой придорожной полосы устанавливается от проектируемой границы полосы отвода в размере 150 метров)
  - придорожные полосы автомобильных дорог общего пользования федерального значения, сведения о которых содержатся в ЕГРН
- Надписи**
- 32.02.0000000 номер кадастрового квартала
  - 32.02.0000000.1 кадастровый номер земельного участка, сведения о котором, содержащиеся в ЕГРН, достаточны для определения его местоположения
  - 32.02.0000000.1/1 кадастровый номер многоконтурного земельного участка (номер контура)
  - 32.02.0000000.1 кадастровый номер сооружения

- обозначение земельного участка существующей полосы отвода автомобильной дороги общего пользования федерального значения
- обозначение образуемого земельного участка, предназначенного для размещения объекта капитального строительства федерального значения
- площадь образуемого земельного участка, кв. м
- характерные точки границ зоны планируемого размещения объекта капитального строительства федерального значения
- характерные точки красных линий, утвержденных в составе проекта планировки территории
- характерные точки границ образуемых земельных участков, предназначенных для размещения объекта капитального строительства федерального значения
- характерные точки придорожных полос, подлежащих установлению в связи с размещением объекта - автомобильной дороги общего пользования федерального значения
- ось проектной трассы с обозначением пикетов
- проектные километровые знаки автомобильной дороги



- Примечание:
1. Система координат МСК-32
  2. Система высот Балтийская
  3. Горизонталы проведены через 0,5 м
  4. Утвержденные границы зон действия публичных сервитудов отсутствуют
  5. Особо охраняемые природные территории отсутствуют
  6. Объекты культурного и археологического наследия отсутствуют

01/2020-ДПТ-ПМТ-04-2.1.1				
Участок автомобильной дороги Р-120 Орел-Брянск-Смоленск-граница с Республикой Беларусь, обход г. Брянска, км 0+000 - км 31+600 в Брянской области				
Изм.	Кол.уч.	Лист	М.дк.	Подпись
Разработал	Шенчиба П.В.			03.2022
Проверил	Стефанов Т.А.			03.2022
Масштаб 1:2000				
Чертеж некадастровой территории			Стадия	Лист
			П	14
				18
ООО Компания "ЛЕОН"				

Линия свободна с листом 15

Линия свободна с листом 13

Составитель  
Взам. инж. №  
Подп. и дата  
Инв. № подл.

Добрункое сельское поселение  
Брянский муниципальный район  
Брянская область

с. Октябрьское

Добрункое сельское поселение  
Брянский муниципальный район  
Брянская область

Условные обозначения

Категории земель

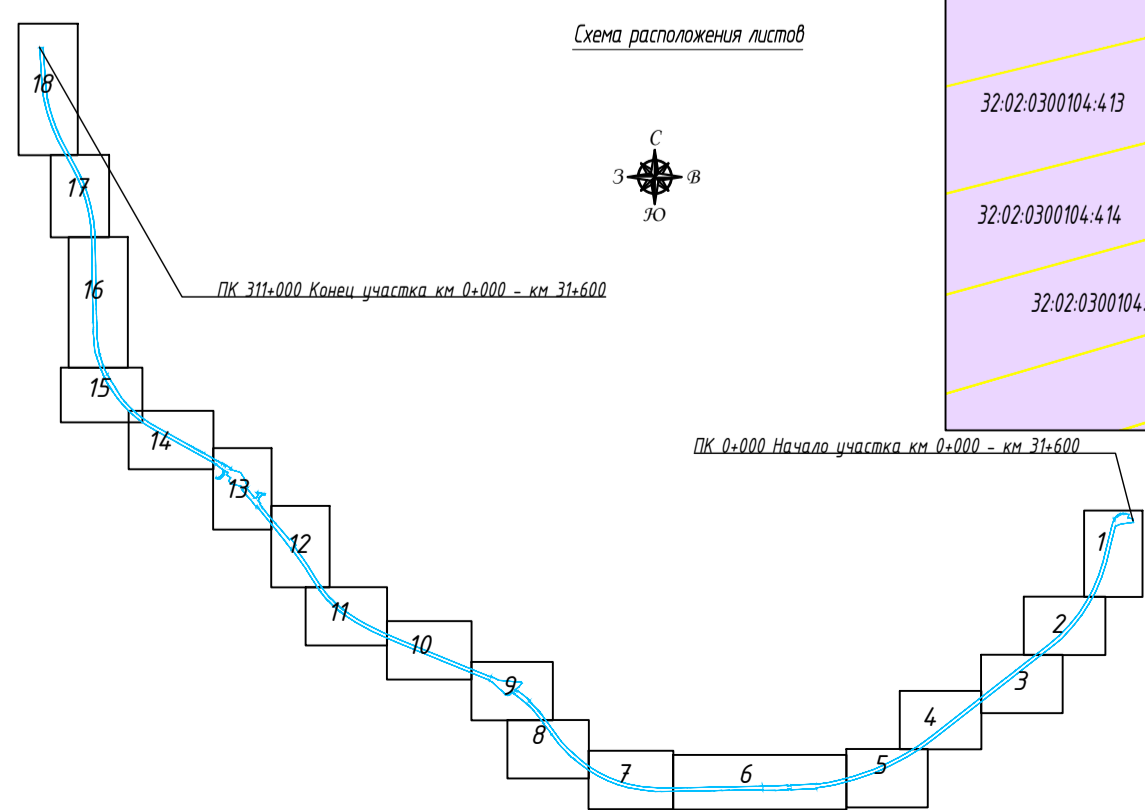
- земли промышленности, энергетики, транспорта, связи, радиовещания, телевидения, информатики, земли для обеспечения космической деятельности, земли обороны, безопасности и земли иного специального назначения
- земли лесного фонда
- земли, государственная собственность на которые не разграничена
- земли сельскохозяйственного назначения
- земли населенных пунктов

Границы

- границы территории, в отношении которой осуществляется подготовка проекта планировки
- границы зоны размещения участка автомобильной дороги Р-120 Орел-Брянск-Смоленск с Республикой Беларусь, обход г. Брянска, км 0+00 - км 31+600 в Брянской области
- границы кадастровых кварталов
- границы сельских поселений
- границы населенных пунктов
- границы земельных участков, сведения о которых, содержащиеся в ЕГРН, достаточны для определения их местоположения
- границы земельных участков существующей полосы отвода автомобильной дороги общего пользования федерального значения
- границы земельных участков, предназначенных для размещения объекта капитального строительства федерального значения
- красные линии, утвержденные в составе проекта планировки территории
- линии отступа от красных линий в целях определения мест допустимого размещения зданий, строений, сооружений
- контур сооружения, сведения о котором, содержащиеся в ЕГРН, достаточны для определения его местоположения
- границы придорожных полос, подлежащих изменению в связи с установлением границ зон размещения линейного объекта (ширина каждой придорожной полосы устанавливается от проектируемой границы полосы отвода в размере 150 метров)
- придорожные полосы автомобильных дорог общего пользования федерального значения, сведения о которых содержатся в ЕГРН
- водный объект
- береговая полоса водного объекта
- прибрежная защитная полоса водного объекта
- водоохранная зона водного объекта

Надписи

- 32.02.0000000 номер кадастрового квартала
- 32.02.0000000.01 кадастровый номер земельного участка, сведения о котором, содержащиеся в ЕГРН, достаточны для определения его местоположения
- 32.02.0000000.011 кадастровый номер многоконтурного земельного участка (номер контура)
- 32.02.0000000.01 кадастровый номер сооружения
- 32.02.0000000.01.01 обозначение земельного участка существующей полосы отвода автомобильной дороги общего пользования федерального значения
- 32.02.0000000.01.01.01.01 обозначение образуемого земельного участка, предназначенного для размещения объекта капитального строительства федерального значения / площадь образуемого земельного участка, кв. м
- 32.02.0000000.01.01.01.01.01.01 характеристические точки границ зоны планируемого размещения объекта капитального строительства федерального значения
- 32.02.0000000.01.01.01.01.01.01.01 характеристические точки красных линий, утвержденных в составе проекта планировки территории
- 32.02.0000000.01.01.01.01.01.01.01.01 характеристические точки границ образуемых земельных участков, предназначенных для размещения объекта капитального строительства федерального значения
- 32.02.0000000.01.01.01.01.01.01.01.01.01 характеристические точки придорожных полос, подлежащих установлению в связи с размещением объекта - автомобильной дороги общего пользования федерального значения
- 32.02.0000000.01.01.01.01.01.01.01.01.01.01 ось проектной трассы с обозначением пикетов
- 32.02.0000000.01.01.01.01.01.01.01.01.01.01.01 проектные километровые знаки автомобильной дороги

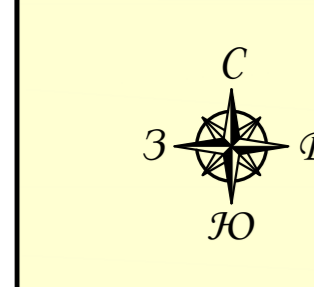
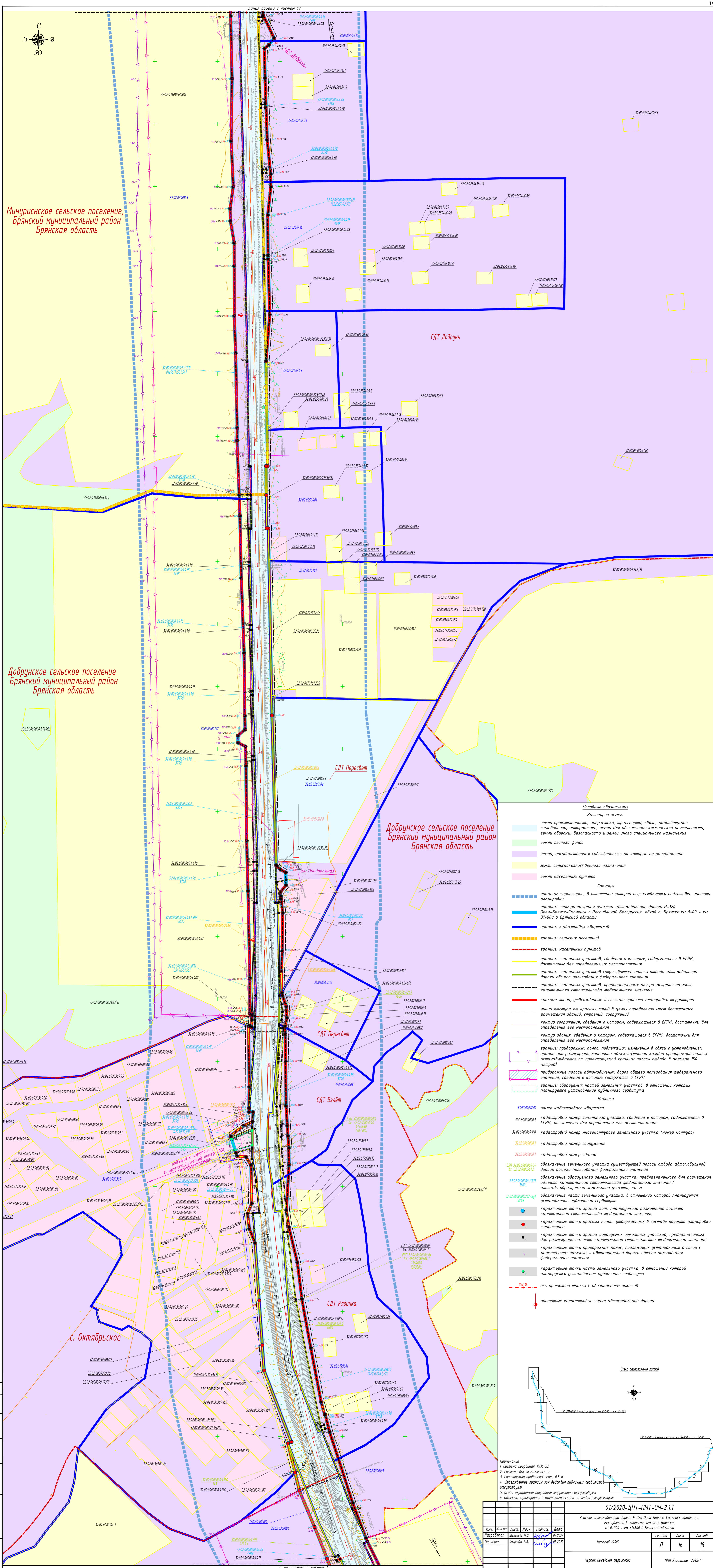


- Примечание:
1. Система координат МСК-32
  2. Система высот Балтийская
  3. Горизонталы проведены через 0,5 м
  4. Утвержденные границы зон действия публичных сервитутов отсутствуют
  5. Особо охраняемые природные территории отсутствуют
  6. Объекты культурного и археологического наследия отсутствуют

01/2020-ДПТ-ПМТ-04-2.1.1					Участок автомобильной дороги Р-120 Орел-Брянск-Смоленск-граница с Республикой Беларусь, обход г. Брянска, км 0+000 - км 31+600 в Брянской области			
Изм.	Кол.уч.	Лист	М.дк.	Подпись	Дата	Стадия	Лист	Листов
Разработал	Шенюкова Н.В.			Шенюкова Н.В.	03.2022	Масштаб 1:2000	17	15
Проверил	Стефанова Т.А.			Стефанова Т.А.	03.2022			
Чертеж небажания территории							ООО Компания "ЛЕОН"	

Составлено  
Взам. инв. №  
Подп. и дата  
Лист № табл.

Линия съезды с листом 14



Мичуринское сельское поселение,  
Брянский муниципальный район  
Брянская область

Добринское сельское поселение  
Брянский муниципальный район  
Брянская область

Добринское сельское поселение  
Брянский муниципальный район  
Брянская область

с. Октябрьское

**Условные обозначения**

**Категории земель**

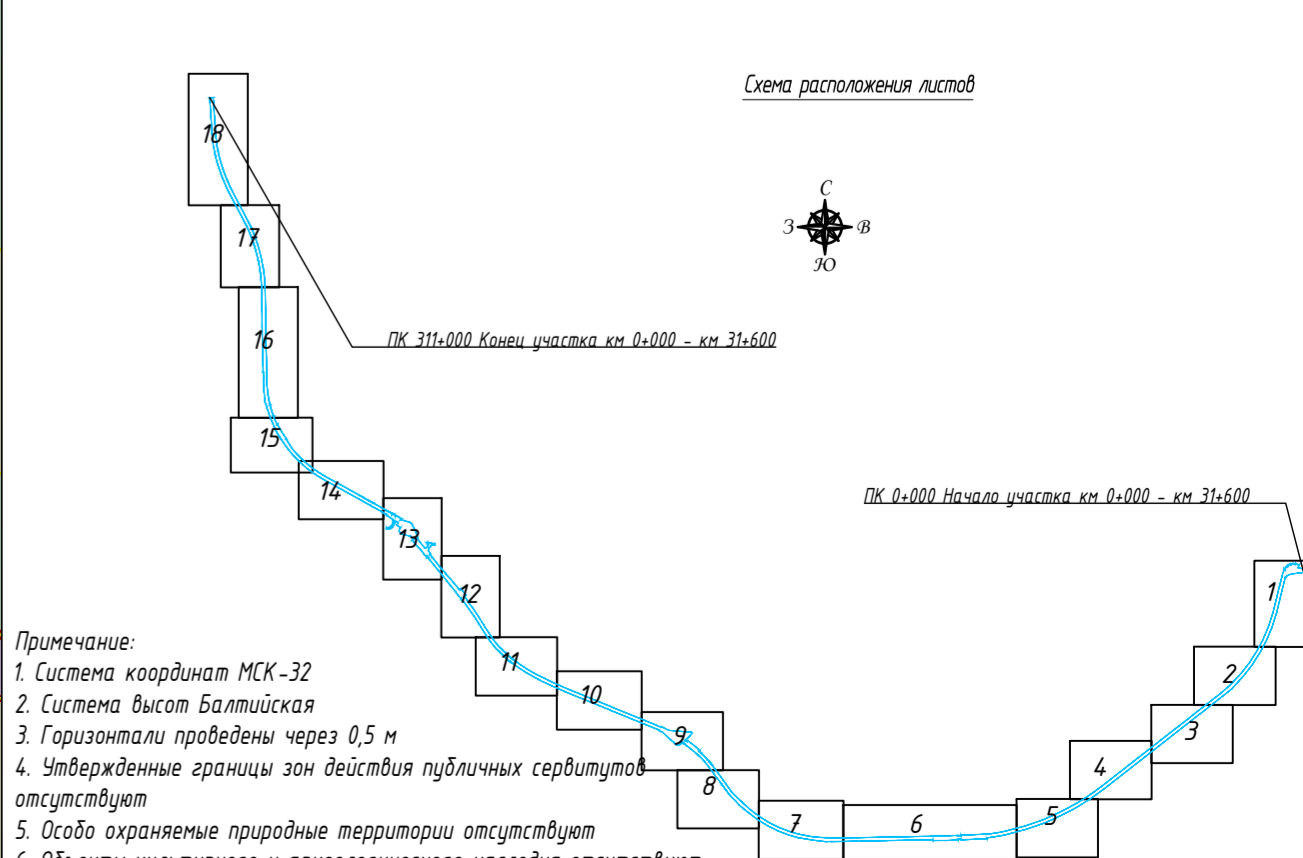
- земли промышленности, энергетики, транспорта, связи, радиовещания, телевидения, информатики, земли для обеспечения космической деятельности, земли обороны, безопасности и земли иного специального назначения
- земли лесного фонда
- земли, государственная собственность на которые не разграничена
- земли сельскохозяйственного назначения
- земли населенных пунктов

**Границы**

- границы территории, в отношении которой осуществляется подготовка проекта планировки
- границы зоны размещения участка автомобильной дороги Р-120 Орел-Брянск-Смоленск с Республикой Беларусь, обход г. Брянска, км 0+00 - км 31+600 в Брянской области
- границы кадастровых кварталов
- границы сельских поселений
- границы населенных пунктов
- границы земельных участков, сведения о которых, содержащиеся в ЕГРН, достаточны для определения их местоположения
- границы земельных участков существующей полосы отвода автомобильной дороги общего пользования федерального значения
- границы земельных участков, предназначенных для размещения объекта капитального строительства федерального значения
- красные линии, утвержденные в составе проекта планировки территории
- линии отступа от красных линий в целях определения мест допустимого размещения зданий, строений, сооружений
- контуры сооружений, сведения о которых, содержащиеся в ЕГРН, достаточны для определения его местоположения
- контуры зданий, сведения о которых, содержащиеся в ЕГРН, достаточны для определения его местоположения
- границы придорожных полос, подлежащих изменению в связи с установлением границ зон размещения линейного объекта (ширина каждой придорожной полосы устанавливается от проектируемой границы полосы отвода в размере 150 метров)
- придорожные полосы автомобильных дорог общего пользования федерального значения, сведения о которых содержатся в ЕГРН
- границы образных частей земельных участков, в отношении которых планируется установление публичного сервитута

**Надписи**

- 32.02.0000000 номер кадастрового квартала
- 32.02.00000001 кадастровый номер земельного участка, сведения о котором, содержащиеся в ЕГРН, достаточны для определения его местоположения
- 32.02.0000000111 кадастровый номер многоконтурного земельного участка (номер контура)
- 32.02.00000001 кадастровый номер сооружения
- 32.02.00000001 кадастровый номер здания
- Е37 32.02.000000084/к кадастровый номер участка существующей полосы отвода автомобильной дороги общего пользования федерального значения
- 32.02.00000001391/к кадастровый номер участка, предназначенного для размещения объекта капитального строительства федерального значения/площадь образуемого земельного участка, кв. м
- 32.02.000000026/к кадастровый номер части земельного участка, в отношении которой планируется установление публичного сервитута
- 32.02.00000001 характерные точки границ зоны планируемого размещения объекта капитального строительства федерального значения
- 32.02.00000001 характерные точки красных линий, утвержденных в составе проекта планировки территории
- 32.02.00000001 характерные точки границ образуемых земельных участков, предназначенных для размещения объекта капитального строительства федерального значения
- 32.02.00000001 характерные точки придорожных полос, подлежащих установлению в связи с размещением объекта - автомобильной дороги общего пользования федерального значения
- 32.02.00000001 характерные точки части земельного участка, в отношении которой планируется установление публичного сервитута
- 32.02.00000001 ось проектной трассы с обозначением пункта
- 32.02.00000001 проектные километры знака автомобильной дороги



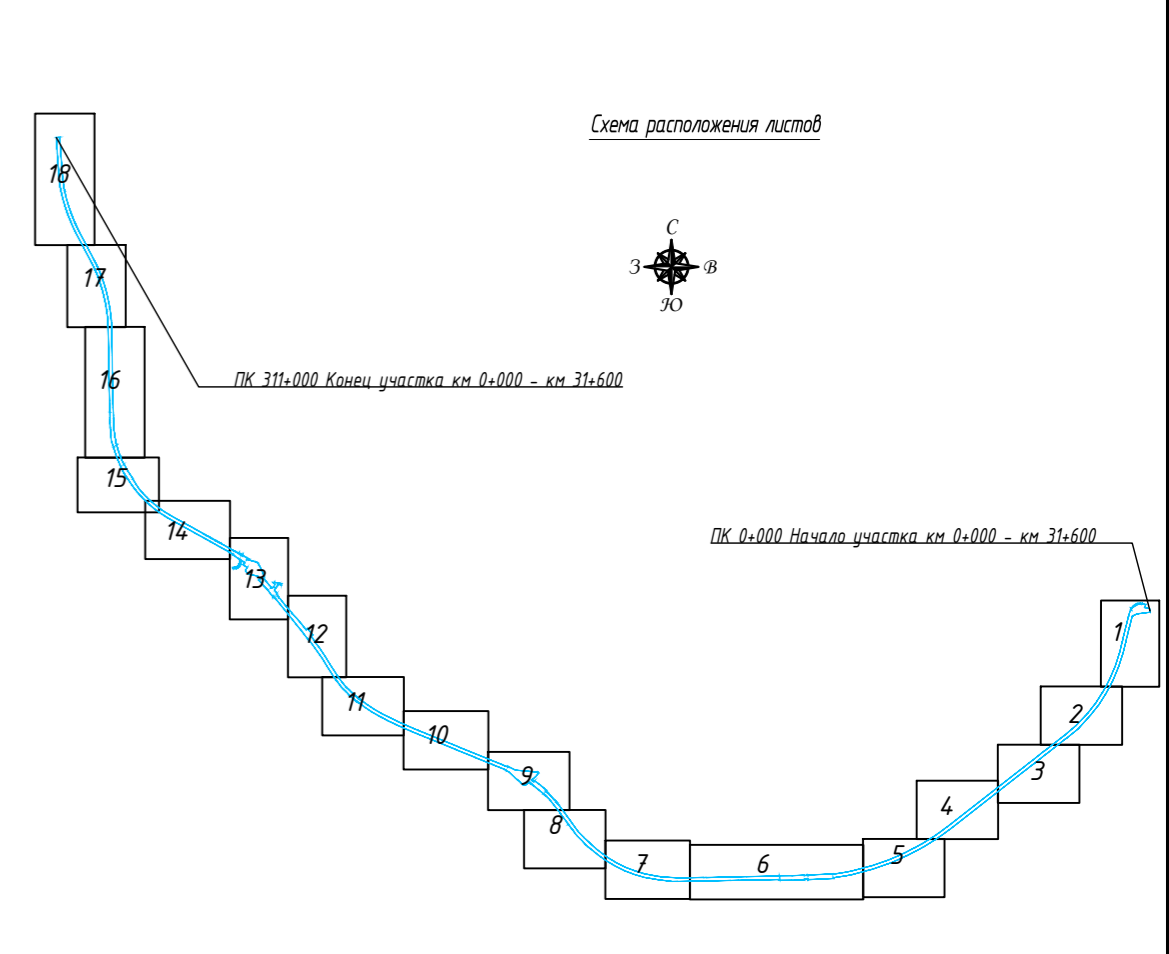
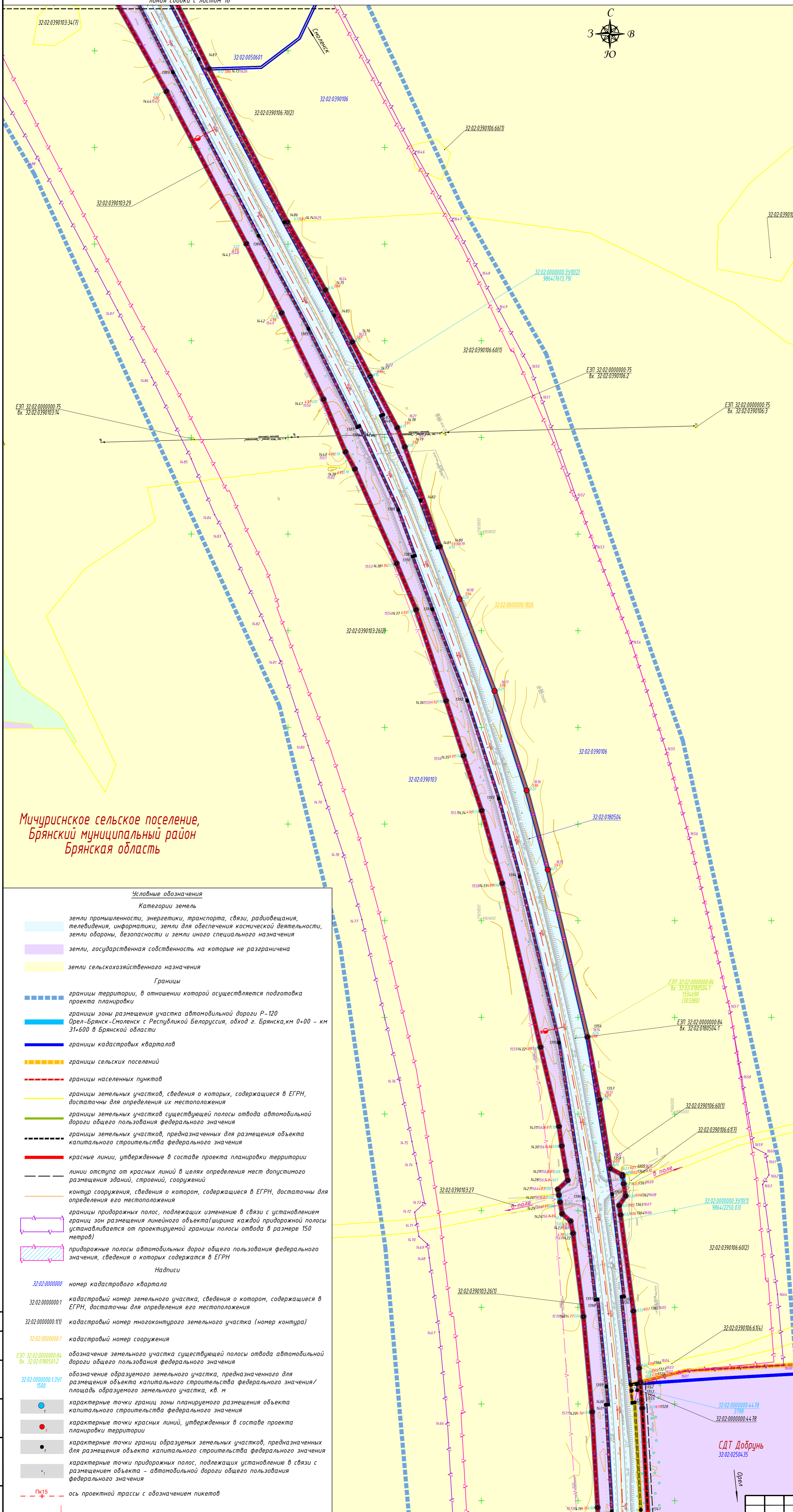
Примечание:

- 1 Система координат МСК-32
- 2 Система высот Балтийская
- 3 Горизонтали проведены через 0,5 м
- 4 Утвержденные границы зон действия публичных сервитутов отсутствуют
- 5 Особо охраняемые природные территории отсутствуют
- 6 Объекты культурного и археологического наследия отсутствуют

01/2020-ДПТ-ПМТ-04-2.11					
Участок автомобильной дороги Р-120 Орел-Брянск-Смоленск-граница с Республикой Беларусь, обход г. Брянска, км 0+00 - км 31+600 в Брянской области					
Изм.	Исполн.	Лист	Подп.	Подпись	Дата
Разработчик	Ильин А.В.	16	Ильин	Ильин	03.2022
Проверил	Смирнов Т.А.				03.2022

Масштаб 1:2000		
Чертеж неживых сооружений	Лист	Листов
	16	18

000 Компания "АЕОН"



Мичуринское сельское поселение,  
Брянский муниципальный район  
Брянская область

Мичуринское сельское поселение,  
Брянский муниципальный район  
Брянская область

- Условные обозначения**
- Категории земель**
- земли промышленности, энергетики, транспорта, связи, радиовещания, телевидения, информатики, земли для обеспечения космической деятельности, земли обороны, безопасности и земли иного специального назначения
  - земли государственная собственность на которые не разграничена
  - земли сельскохозяйственного назначения
- Границы**
- границы территории, в отношении которой осуществляется подготовка проекта планировки
  - границы зоны размещения участка автомобильной дороги Р-120 Орел-Брянск-Смоленск с Республикой Беларусь, обход г. Брянска, км 0+00 - км 31+600 в Брянской области
  - границы кадастровых кварталов
  - границы сельских поселений
  - границы населенных пунктов
  - границы земельных участков, сведения о которых, содержащиеся в ЕГРН, достаточны для определения их местоположения
  - границы земельных участков существующей полосы отвода автомобильной дороги общего пользования федерального значения
  - границы земельных участков, предназначенных для размещения объекта капитального строительства федерального значения
  - красные линии, утвержденные в составе проекта планировки территории
  - линии отступа от красных линий в целях определения мест допустимого размещения зданий, строений, сооружений
  - контур сооружения, сведения о котором, содержащиеся в ЕГРН, достаточны для определения его местоположения
  - границы придорожных полос, подлежащих изменению в связи с установлением границ зон размещения линейного объекта (ширина каждой придорожной полосы устанавливается от проектируемой границы полосы отвода в размере 150 метров)
  - придорожные полосы автомобильных дорог общего пользования федерального значения, сведения о которых содержатся в ЕГРН
- Надписи**
- 32.02.0000000 номер кадастрового квартала
  - 32.02.0000000.1 кадастровый номер земельного участка, сведения о котором, содержащиеся в ЕГРН, достаточны для определения его местоположения
  - 32.02.0000000.1/1 кадастровый номер многоконтурного земельного участка (номер контура)
  - 32.02.0000000.1 кадастровый номер сооружения
  - ЕЗП 32.02.0000000.04 Дк. 32.02.0100504.1 обозначение земельного участка существующей полосы отвода автомобильной дороги общего пользования федерального значения
  - 32.02.0000000.1/3/1/1500 обозначение образуемого земельного участка, предназначенного для размещения объекта капитального строительства федерального значения/ площадь образуемого земельного участка, кв. м
  - характеристические точки границ зоны планируемого размещения объекта капитального строительства федерального значения
  - характеристические точки красных линий, утвержденных в составе проекта планировки территории
  - характеристические точки границ образуемых земельных участков, предназначенных для размещения объекта капитального строительства федерального значения
  - характеристические точки придорожных полос, подлежащих установлению в связи с размещением объекта - автомобильной дороги общего пользования федерального значения
  - Пк15 ось проектной трассы с обозначением пикетов
  - проектные километровые знаки автомобильной дороги

- Примечание:**
1. Система координат МСК-32
  2. Система высот Балтийская
  3. Горизонталы проведены через 0,5 м
  4. Утвержденные границы зон действия публичных сервитутов отсутствуют
  5. Особо охраняемые природные территории отсутствуют
  6. Объекты культурного и археологического наследия отсутствуют

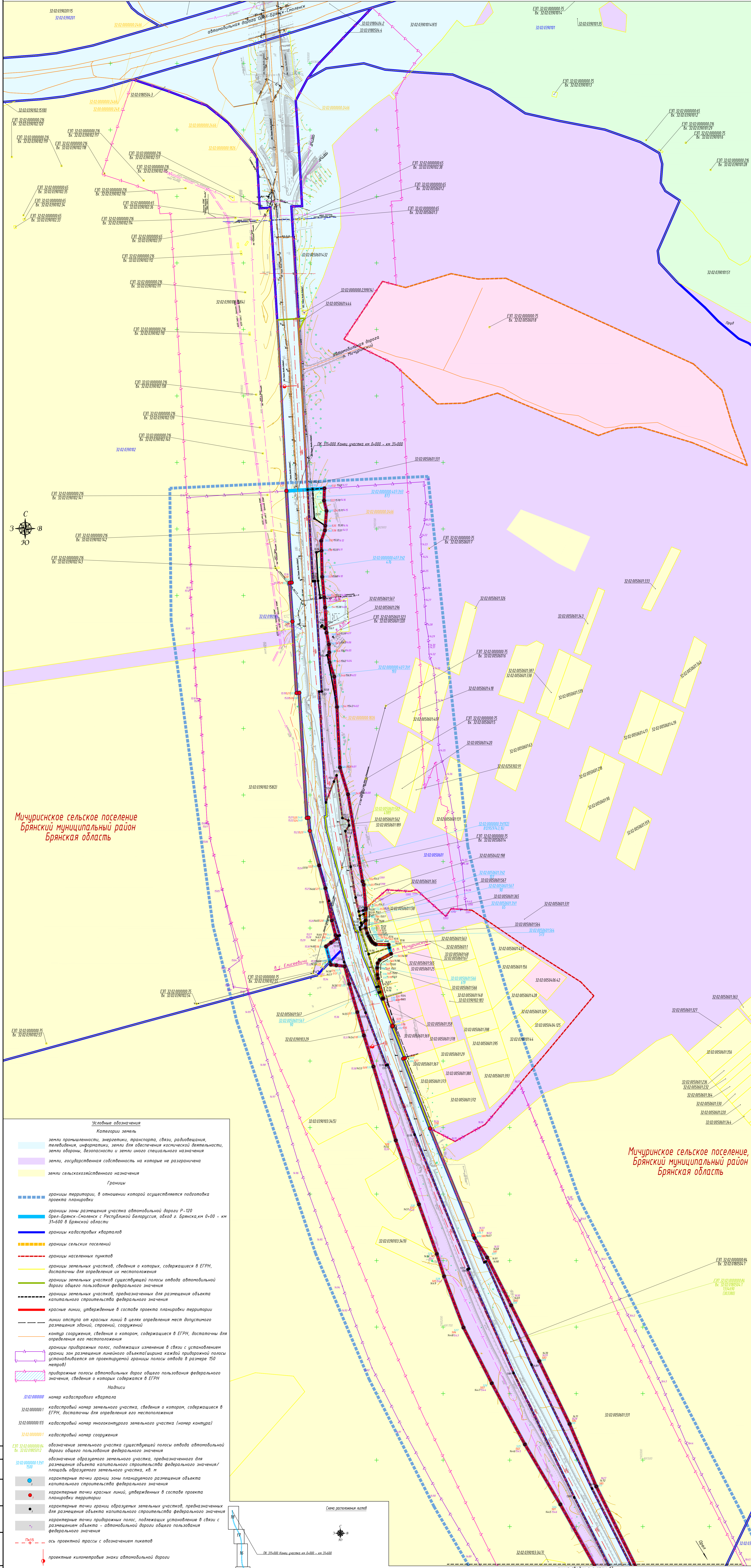
01/2020-ДПТ-ПМТ-04-2.1.1				
Участок автомобильной дороги Р-120 Орел-Брянск-Смоленск-граница с Республикой Беларусь, обход г. Брянска, км 0+000 - км 31+600 в Брянской области				
Изм.	Кол.уч.	Лист	Изд.	Подпись
Разработал	Щенникова П.В.	17	1/2020	03.2022
Проверил	Скворцова Т.А.	18	1/2020	03.2022
Масштаб 1:2000				
Чертеж нежевания территории			Статус	Лист
			П	17
			Листов	18
ООО Компания "ЛЕОН"				

Добрунское сельское поселение  
Брянский муниципальный район  
Брянская область

СДТ Добрунь  
32.02.02504.35

Согласовано  
Лист № 17  
Лист № 18





Мичуринское сельское поселение  
Брянский муниципальный район  
Брянская область

Мичуринское сельское поселение,  
Брянский муниципальный район  
Брянская область

**Условные обозначения**

- Категории земель**
- земли промышленности, энергетики, транспорта, связи, радиовещания, телевидения, информатики, земли для обеспечения космической деятельности, земли обороны, безопасности и земли иного специального назначения
  - земли, государственная собственность на которые не разграничена
  - земли сельскохозяйственного назначения
- Границы**
- границы территории, в отношении которой осуществляется подготовка проекта планировки
  - границы зоны размещения участка автомобильной дороги Р-120 Орел-Брянск-Смоленск с Республикой Беларусь, обход г. Брянска, км 0+00 - км 31+000 в Брянской области
  - границы кадастровых кварталов
  - границы сельских поселений
  - границы населенных пунктов
  - границы земельных участков, сведения о которых, содержащиеся в ЕГРН, достаточны для определения их местоположения
  - границы земельных участков существующей полосы отвода автомобильной дороги общего пользования федерального значения
  - границы земельных участков, предназначенных для размещения объекта капитального строительства федерального значения
  - красные линии, утвержденные в составе проекта планировки территории
  - линии отступа от красных линий в целях определения мест допустимого размещения зданий, строений, сооружений
  - контуры сооружений, сведения о которых, содержащиеся в ЕГРН, достаточны для определения его местоположения
  - границы придорожных полос, подлежащих изменению в связи с установлением границ зон размещения линейного объекта (ширина каждой придорожной полосы устанавливается от проектируемой границы полосы отвода в размере 150 метров)
  - придорожные полосы автомобильных дорог общего пользования федерального значения, сведения о которых содержатся в ЕГРН
- Надписи**
- 32.02.0800000 номер кадастрового квартала
  - 32.02.0000001 кадастровый номер земельного участка, сведения о котором, содержащиеся в ЕГРН, достаточны для определения его местоположения
  - 32.02.0000000/01 кадастровый номер многоконтурного земельного участка (номер контура)
  - 32.02.0000001 кадастровый номер сооружения
  - ЕЗП 32.02.0000000/04/00 кадаст. номер земельного участка существующей полосы отвода автомобильной дороги общего пользования федерального значения
  - 32.02.0000001/3/00/000 обозначение образуемого земельного участка, предназначенного для размещения объекта капитального строительства федерального значения/площади образуемого земельного участка, кв. м
  - характеристические точки границ зоны планируемого размещения объекта капитального строительства федерального значения
  - характеристические точки красных линий, утвержденных в составе проекта планировки территории
  - характеристические точки границ образуемых земельных участков, предназначенных для размещения объекта капитального строительства федерального значения
  - характеристические точки придорожных полос, подлежащих установлению в связи с размещением объекта - автомобильной дороги общего пользования федерального значения
  - Пк+15 ось проектной трассы с обозначением пикетов
  - проектные километровые знаки автомобильной дороги

ПК 0+000 - км 31+000

- Примечания:**
1. Система координат МСК-32
  2. Система высот Балтийская
  3. Горизонталы проведены через 0,5 м
  4. Утвержденные границы зон объектов линейных сооружений отсутствуют
  5. Особо охраняемые природные территории отсутствуют
  6. Объекты культурного и археологического наследия отсутствуют

01/2020-ДПТ-ПМТ-04-2.1.1

Участок автомобильной дороги Р-120 Орел-Брянск-Смоленск-граница с Республикой Беларусь, обход г. Брянска, км 0+00 - км 31+000 в Брянской области

Имя	Подпись	Дата
Проектировщик	Смирнова Т.А.	03.2022
Проверенный		03.2022

Масштаб	Лист	Листов
1:2000	18	18

Чертеж неживых территорий 000 Компания "АЕОН"