

Приложение к распоряжению Росавтодора

от 03.08.2022 года №2477-р

**Документация по планировке территории участка
автомобильной дороги Р-120 Орел – Брянск – Смоленск –
граница с Республикой Белоруссия, обход г. Брянска
км 0+000 – км 31+600 в Брянской области**

Проект межевания территории

Проект межевания территории (материалы по обоснованию)
Раздел 4 «Материалы по обоснованию проекта межевания территории.
Пояснительная записка»

01/2020-ДПТ-ПМТ-МО-2.4

Том 2.4

Книга 1

РОССИЙСКАЯ ФЕДЕРАЦИЯ
БРЯНСКАЯ ОБЛАСТЬ
БРЯНСКИЙ РАЙОН
СУПОНЕВСКАЯ СЕЛЬСКАЯ АДМИНИСТРАЦИЯ

241520, Брянская обл., Брянский р-н
с.Супонево, ул. Комсомольская, д.110
E - mail: suponevo-adm@mail.ru
Официальный сайт: www.adm-suponevo.ru

тел/факс: 92-97-56
тел: 92-17-54

от 28 .09.2021 г. № 1348
на № _____ от _____

Директору
ООО Компания«ЛЕОН»
Е.Л.Кудрявцевой

Рассмотрев Ваше обращение от 03.09.2021г. исх.№ 753 от 23.09.2021 г. и прилагаемые материалы сообщаем, что Супоневская сельская администрация согласовывает документацию по планировке территории участка автомобильной дороги Р-120 Орел-Брянск-Смоленск-граница с Республикой Белоруссия, обход г.Брянска км 0+000 – км 31+600 в Брянской области без замечаний и дополнений.

Глава администрации



В.И.Рыбаков

Тихонова Е.Л.
92-17-14

РОССИЙСКАЯ ФЕДЕРАЦИЯ
БРЯНСКАЯ ОБЛАСТЬ БРЯНСКИЙ РАЙОН
СВЕНСКАЯ СЕЛЬСКАЯ АДМИНИСТРАЦИЯ

241518, Брянская обл., Брянский район, п. Свень, ул. Молодежная 14а, тел. (4832) 92-70-05,
92-70-08, факс (4832) 92-70-06, E-mail: svenskay@mail.ru, ОКПО 04119134,
ОГРН 1053233056832, ИНН 3245002427, КПП 324501001

№ 521 от 22-08-2021

Директору
Е.Л.Кудрявцевой

Администрация Свенского сельского поселения, в лице главы администрации Евстратовой Л. М. согласовывает документацию по планировке территории участка автомобильной дороги Р-120 Орел – Брянск – Смоленск – граница с Республикой Белоруссия, обход г. Брянска км0+000 – км 31+600 в Брянской области.

Глава Свенской
сельской администрации



Л.М. Евстратова

РОССИЙСКАЯ ФЕДЕРАЦИЯ
БРЯНСКАЯ ОБЛАСТЬ
МИЧУРИНСКАЯ СЕЛЬСКАЯ АДМИНИСТРАЦИЯ

Брянская область, Брянский район
п. Мичуринский, ул. Выставочная, 4
Тел. (4832)91-16-41, факс (4832)91-17-56
ИНН 3245002392 КПП 324501001
E-mail: michbr@yandex.ru

№ 814 от 21.09 2021 г.

Директору ООО Компания «Леон»

Е.Л. Кудрявцевой

Уважаемая Елена Леонидовна!

Мичуринская сельская администрация Брянского района Брянской области согласовывает документацию по планировке территории участка автомобильной дороги Р-120 Орел-Брянск-Смоленск – граница с Республикой Белоруссия, обход г. Брянска км 0+000-км 31+600 в Брянской области.

Глава Мичуринской
сельской администрации



А.И. Хараборкин

исп. Рязанцев В.В.
тел 91-17-56

РОССИЙСКАЯ ФЕДЕРАЦИЯ
БРЯНСКАЯ ОБЛАСТЬ, БРЯНСКИЙ МУНИЦИПАЛЬНЫЙ РАЙОН
ДОБРУНСКАЯ СЕЛЬСКАЯ АДМИНИСТРАЦИЯ

241521, д. Добрунь
Брянского района, ул. Молодежная 1а
Получатель: Отдел №1 УФК по Брянской области
факс(4832) 92-32-69
р/с 40204810300000100394 в Отделении г. Брянск
Добрунская сельская администрация
ИНН/КПК 3245002339/234501001

тел. (4832) 92-30-02

тел. (4832) 92-32-27

№ 1096

«22» сентября 2021г.

ООО Компания «ЛЕОН»
директору
Е. Л. Кудрявцевой

Добрунская сельская администрация согласовывает документацию по планировке территории участка автомобильной дороги Р-120 Орел — Брянск — Смоленск — граница с Республикой Белоруссия, обход г. Брянска км 0+000 — км 31+600 в Брянской области без замечаний и дополнений.

Глава Добрунской
сельской администрации



Е. П. Бирюлина

Испол. Фесунова Г. И.
Тел. 923-002



УПРАВЛЕНИЕ ЛЕСАМИ БРЯНСКОЙ ОБЛАСТИ

Почтовый адрес:
241050, г. Брянск, ул. Калинина, 34

Телефон: (4832)71-62-01
Факс: (4832)71-62-01
E-mail: bryanskleshoz@mail.ru


13.04.2022 № 1004-ДВ
На № 89 от 30.03.22г

Директору ООО Компания
«Леон»
Е.Л. Кудрявцевой

Уважаемая Елена Леонидовна!

Рассмотрев Ваше письмо № 89 от 30.03.2022 о направлении для согласования документации по планировке территории по объекту «Автомобильная дорога Р-120 Орел – Брянск – Смоленск – граница с Республикой Белоруссия, обход г. Брянска, км 0+000 – км 31+600, Брянская область», управление лесами Брянской области согласовывает представленную документацию

Начальник управления



В.И. Дзубан

Исп. Романенкова О.В.
Тел. 71-62-11



МИНИСТЕРСТВО ПРИРОДНЫХ РЕСУРСОВ
И ЭКОЛОГИИ РОССИЙСКОЙ ФЕДЕРАЦИИ

ФЕДЕРАЛЬНОЕ АГЕНТСТВО
ЛЕСНОГО ХОЗЯЙСТВА
(РОСЛЕСХОЗ)

Адрес: ул. Пятницкая, д. 59/19, Москва, 115184
Тел.: (495) 953-37-85, факс: (499) 230-85-30

23.05.2022 № АВ-03-47/12458

на № 152 от 04.05.2022

ООО Компания «ЛЕОН»

ул. Челюскинцев, д. 3,
оф. 514, г. Вологда,
Вологодская область, 160000

pochtaleon@list.ru

Управление лесами Брянской
области

О рассмотрении документации
по планировке территории

Федеральное агентство лесного хозяйства в соответствии с частью 12.3 статьи 45 Градостроительного кодекса Российской Федерации (далее – Градостроительный кодекс) рассмотрело документацию по планировке территории, подготовленную применительно к землям лесного фонда, участка автомобильной дороги Р-120 Орел – Брянск – Смоленск – граница с Республикой Белоруссия, обход г. Брянска, км 0+000 – км 31+600 в Брянской области (далее - Объект) и сообщает следующее.

Документацией по планировке территории предусматривается образование земельных участков из состава земель лесного фонда площадью 20,9805 га для реконструкции Объекта с последующим переводом данного участка в земли промышленности и иного специального назначения (земли транспорта).

Проектируемые участки земель лесного фонда расположены в защитных лесах (категория защитных лесов – леса, расположенные в защитных полосах лесов) Снежетьского участкового лесничества, Стяжновского участкового лесничества, Сельского участкового лесничества (СПК Агрофирма «Культура», бывшее ОПХ «Брянское») Брянского лесничества и Полужского участкового лесничества Выгоничского лесничеств. Перечень лесных участков, проектируемых в целях перевода из состава земель лесного фонда в земли промышленности и иного специального назначения для размещения Объекта, представлен в приложении к данному письму.

Согласно лесохозяйственным регламентам Брянского и Выгоничского лесничеств на проектируемых лесных участках вид разрешенного использования лесов установлен, в том числе – строительство, реконструкция, эксплуатация линейных объектов.

В представленных материалах указано, что конструктивные элементы существующей автомобильной дороги Р-120 Орел – Брянск – Смоленск – граница с Республикой Белоруссия, обход г. Брянска расположены на землях промышленности и иного специального назначения (земли транспорта).

Учитывая, что в соответствии с частью 12.3 статьи 45 Градостроительного кодекса документация по планировке территории, подготовленная применительно к землям лесного фонда, до ее утверждения подлежит согласованию в случае необходимости перевода земельных участков, на которых планируется размещение линейных объектов, из состава земель лесного фонда в земли иных категорий с федеральным органом исполнительной власти, осуществляющим функции по контролю и надзору в области лесных отношений, а также по оказанию государственных услуг и управлению государственным имуществом в области лесных отношений, Рослесхоз согласовывает указанную документацию по планировке территории, подготовленную применительно к землям лесного фонда.

Одновременно Рослесхоз сообщает, что статьей 63.1 Лесного кодекса Российской Федерации (далее – Лесной кодекс) установлены особенности осуществления лесовосстановления и лесоразведения отдельными категориями лиц.

В соответствии с частью 2 статьи 63.1 Лесного кодекса лица, в интересах которых осуществляется перевод земель лесного фонда в земли иных категорий, в том числе без принятия решения о переводе земельных участков из состава земель лесного фонда в земли иных категорий, обязаны обеспечить лесовосстановление или лесоразведение на площади, равной площади лесных земель, находящихся на таком земельном участке, исключаемом из состава земель лесного фонда.

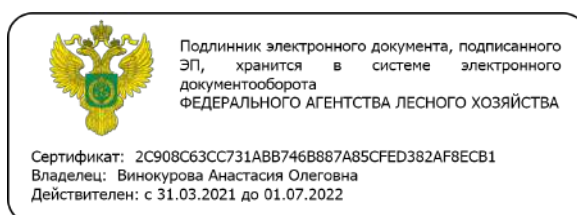
Управлению лесами Брянской области сообщается для сведения.

Приложение: на 2л.;

документация по планировке территории – (CD-диск, 1 шт.),
(только в первый адрес).

Заместитель руководителя

А.О. Винокурова



Перечень лесных участков, проектируемых в целях перевода из состава земель лесного фонда в земли промышленности и иного специального назначения для участка автомобильной дороги Р-120 Орел – Брянск – Смоленск – граница с Республикой Белоруссия, обход г. Брянска, км 0+000 – км 31+600 в Брянской области.

Кварталы	Части выделов
Брянское лесничество	
Снежетьское участковое лесничество	
73	2, 3, 4, 5
74	6, 11, 18
82	3, 4, 5, 18, 21, 22, 24,
84	17, 21, 22
85	13, 17, 20, 21, 22, 24, 25, 27, 32, 33, 36,
86	1, 2, 6, 7
92	18, 19, 22, 23, 25, 26
93	2, 4, 19
Стяжновское участковое лесничество	
50	8, 10, 11, 21, 22, 26, 36, 39
59	6, 7, 8, 10, 17, 18, 22, 24, 32, 33, 44, 45, 46, 50, 51, 52
67	8, 9, 10
68	1, 3, 6, 10, 11, 12, 16
69	16, 17, 18, 19, 23
70	17, 18, 19, 20, 21,
71	18, 19, 20, 21, 22
72	14, 15, 16, 17, 18
73	20
77	2, 3, 4
80	8
120	35
121	30, 31, 32, 33, 34, 35, 36, 37, 42,
126	19, 20, 21, 22, 23,
127	8, 9, 10, 24, 28,
128	3

130	13
131	10, 11, 12, 13, 14, 15, 17, 36, 37, 38
132	15, 16, 17, 39
133	5, 6, 7, 8, 9, 10, 11, 12, 13, 14, 17, 38
134	1, 2
138	16, 18, 19, 20, 21, 27, 29, 31,
139	1
Сельское участковое лесничество (СПК Агрофирма «Культура»)	
1	53
Брянское лесничество, Сельское участковое лесничество (бывшее ОПХ «Брянское»)	
6	18, 36, 41, 42
Выгоническое лесничество	
Полужское участковое лесничество	
1	8, 9, 10, 11, 12, 13, 14
4	14, 15, 16, 17, 18, 25
итого	20,9805



**ПРАВИТЕЛЬСТВО
БРЯНСКОЙ ОБЛАСТИ**

241002, г. Брянск, просп. Ленина, 33,
тел. (4832) 66-26-11

Директору ООО Компания
«ЛЕОН»

Е.Л. КУДРЯВЦЕВОЙ

08.06.2022 № 10-4198и

на № 192 от 24.05.2022

Уважаемая Елена Леонидовна!

Правительство Брянской области рассмотрело документацию по планировке территории объекта: «Автомобильная дорога Р-120 Орел-Брянск-Смоленск-граница с Республикой Белоруссия, обход г. Брянска, км 0+000 – км 31+600, Брянская область» и сообщает о том, что согласовывает документацию.

Заместитель Губернатора
Брянской области

Н.К. Симоненко

ДОКУМЕНТ ПОДПИСАН
ЭЛЕКТРОННОЙ ПОДПИСЬЮ

Сертификат 424CE572EB217BCC9B86EC9151CE933F

Владелец **Симоненко Николай Кириллович**

Действителен с 18.04.2022 по 12.07.2023

Исп. Вотрин С.А.
Тел. (4832) 32-20-89



ООО Компания «ЛЕОН»

Заказчик ФКУ Упрдор Москва-Бобруйск

**Документация по планировке территории участка
автомобильной дороги Р-120 Орел – Брянск – Смоленск –
граница с Республикой Белоруссия, обход г. Брянска
км 0+000 – км 31+600 в Брянской области**

Проект межевания территории

Проект межевания территории (материалы по обоснованию)
Раздел 4 «Материалы по обоснованию проекта межевания территории.
Пояснительная записка»

01/2020-ДПТ-ПМТ-МО-2.4

Том 2.4

Книга 1



ООО Компания «ЛЕОН»

Заказчик ФКУ Упрдор Москва-Бобруйск

**Документация по планировке территории участка
автомобильной дороги Р-120 Орел – Брянск – Смоленск –
граница с Республикой Белоруссия, обход г. Брянска
км 0+000 – км 31+600 в Брянской области**

Проект межевания территории

Проект межевания территории (материалы по обоснованию)
Раздел 4 «Материалы по обоснованию проекта межевания территории.
Пояснительная записка»

01/2020-ДПТ-ПМТ-МО-2.4

Том 2.4

Книга 1

Директор



Е.Л. Кудрявцева

№ тома	Обозначение	Наименование
ПРОЕКТ ПЛАНИРОВКИ ТЕРРИТОРИИ		
Проект планировки территории (основная часть)		
1.1	01/2020-ДПТ-ППТ-ОЧ-1.1	Раздел 1 «Проект планировки территории. Графическая часть»
1.2	01/2020-ДПТ-ППТ-ОЧ-1.2	Раздел 2 «Положение о размещении линейного объекта»
Проект планировки территории (материалы по обоснованию)		
1.3	01/2020-ДПТ-ППТ-МО-1.3	Раздел 3 «Материалы по обоснованию проекта планировки территории. Графическая часть»
1.4	01/2020-ДПТ-ППТ-МО-1.4	Раздел 4 «Материалы по обоснованию проекта планировки территории. Пояснительная записка»
ПРОЕКТ МЕЖЕВАНИЯ ТЕРРИТОРИИ		
Проект межевания территории (основная часть)		
2.1	01/2020-ДПТ-ПМТ-ОЧ-2.1	Раздел 1 «Проект межевания территории. Графическая часть»
2.2	01/2020-ДПТ-ПМТ-ОЧ-2.2	Раздел 2 «Проект межевания территории. Текстовая часть»
Проект межевания территории (материалы по обоснованию)		
2.3	01/2020-ДПТ-ПМТ-МО-2.3	Раздел 3 «Материалы по обоснованию проекта межевания территории. Графическая часть»
2.4	01/2020-ДПТ-ПМТ-МО-2.4	Раздел 4 «Материалы по обоснованию проекта межевания территории. Пояснительная записка»

Согласовано

Изм. инв. №

Подп. и дата

Изм. инв. №

01/2020-ДПТ-СД					
Изм.	Кол.уч	Лист	№ док	Подпись	Дата
Разработал		Щеникова П.В.		<i>Щеникова П.В.</i>	10.2020
Проверил		Смирнова Т.А.		<i>Смирнова Т.А.</i>	10.2020
Состав документации по планировке территории					
			Стадия	Лист	Листов
			П	1	1
ООО Компания «ЛЕОН»					

ПОЯСНИТЕЛЬНАЯ ЗАПИСКА

Подготовка проекта межевания территории осуществляется для определения местоположения границ образуемых и изменяемых земельных участков.

Проект межевания территории состоит из основной части, которая подлежит утверждению, и материалов по обоснованию этого проекта.

Основная часть включает в себя:

- Раздел 1 «Проект межевания территории. Графическая часть»
- Раздел 2 «Проект межевания территории. Текстовая часть»

Материалы по обоснованию представлены в виде:

- Раздел 3 «Материалы по обоснованию проекта межевания территории. Графическая часть»
- Раздел 4 «Материалы по обоснованию проекта межевания территории. Пояснительная записка».

Раздел 1 «Проект межевания территории. Графическая часть» включает в себя чертеж межевания территории, выполненный на цифровом топографическом плане, соответствующем требованиям, установленным федеральным органом исполнительной власти, осуществляющим функции по выработке и реализации государственной политики и нормативно-правовому регулированию в сфере строительства, архитектуры, градостроительства.

Чертеж межевания территории подготовлен в масштабе М 1:2000 в соответствии с системой координат, используемой для ведения Единого государственного реестра недвижимости.

Координаты характерных точек в перечнях представлены в системе координат, используемой для ведения Единого государственного реестра недвижимости – МСК-32.

На чертеже межевания территории отображены:

- 1) границы планируемых и существующих элементов планировочной структуры;
- 2) красные линии, утвержденные в составе проекта планировки территории;
- 3) границы образуемых и (или) изменяемых земельных участков, условные номера образуемых земельных участков;
- 4) линии отступа от красных линий в целях определения мест допустимого размещения зданий, строений, сооружений.

Раздел 2 «Проект межевания территории. Текстовая часть» содержит:

- Сведения о границах территории, применительно к которой осуществляется подготовка проекта межевания участка автомобильной дороги Р-120 Орел – Брянск – Смоленск – граница с Республикой Белоруссия, обход г. Брянска км 0+000 – км 31+600 в Брянской области (Приложение 1);

Взам. инв. №		Подпись и дата		01/2020-ДПТ-ПМТ-МО-2.4-ПЗ							
Изм.	Кол.уч	Лист	№ док	Подпись	Дата	Пояснительная записка			Стадия	Лист	Листов
Разработал	Щеникова П.В.		03.2022	<i>Щеникова П.В.</i>	03.2022				П	1	15
Проверил	Смирнова Т.А.		03.2022	<i>Смирнова Т.А.</i>		ООО Компания «ЛЕОН»					
Инд. № ориг.											

– Перечень земельных участков, расположенных в границах зоны размещения участка автомобильной дороги Р-120 Орел – Брянск – Смоленск – граница с Республикой Белоруссия, обход г. Брянска км 0+000 – км 31+600 в Брянской области (Приложение 2);

– Сведения об образуемых земельных участках из состава земель лесного фонда, предназначенных для размещения участка автомобильной дороги Р-120 Орел – Брянск – Смоленск – граница с Республикой Белоруссия, обход г. Брянска км 0+000 – км 31+600 в Брянской области (Приложение 3);

– Перечень координат характерных точек образуемых земельных участков, расположенных в границах зоны размещения участка автомобильной дороги Р-120 Орел – Брянск – Смоленск – граница с Республикой Белоруссия, обход г. Брянска км 0+000 – км 31+600 в Брянской области (Приложение 4);

– Перечень координат характерных точек образуемых частей земельных участков, в отношении которых планируется установление публичного сервитута на участке автомобильной дороги Р-120 Орел – Брянск – Смоленск – граница с Республикой Белоруссия, обход г. Брянска км 0+000 – км 31+600 в Брянской области (Приложение 5);

– Перечень координат характерных точек границ придорожных полос, подлежащих установлению на участке автомобильной дороги Р-120 Орел – Брянск – Смоленск – граница с Республикой Белоруссия, обход г. Брянска км 0+000 – км 31+600 в Брянской области (Приложение 6).

Приложения 1 – 6 представлены в основной части проекта межевания территории и являются его неотъемлемой частью.

Раздел 3 «Материалы по обоснованию проекта межевания территории. Графическая часть» содержит чертеж, выполненный на цифровом топографическом плане, соответствующем требованиям, установленным федеральным органом исполнительной власти, осуществляющим функции по выработке и реализации государственной политики и нормативно-правовому регулированию в сфере строительства, архитектуры, градостроительства, на котором отображены:

1) границы субъектов Российской Федерации, муниципальных образований, населенных пунктов, в которых расположена территория, применительно к которой подготавливается проект межевания;

2) границы существующих земельных участков;

3) границы публичных сервитутов, установленных в соответствии с законодательством Российской Федерации;

4) границы зон с особыми условиями использования территорий, установленных в соответствии с законодательством Российской Федерации;

5) границы зон с особыми условиями использования территорий, подлежащих установлению в связи с размещением линейных объектов;

Ив.№ орг.	Подпись и дата	Взам. инв. №							Лист
			01/2020-ДПТ-ПМТ-МО-2.4-ПЗ						
Изм.	Кол.уч.	Лист	№ док	Подпись	Дата				

- б) местоположение существующих объектов капитального строительства;
- 8) границы особо охраняемых природных территорий;
- 9) границы лесничеств, участковых лесничеств, лесных кварталов, лесотаксационных выделов или частей лесотаксационных выделов.

Границы территорий объектов культурного наследия не отражены на чертежах, в связи с отсутствием таковых в границах рассматриваемой территории.

Раздел 4 «Материалы по обоснованию проекта межевания территории. Пояснительная записка» содержит:

- а) Обоснование определения местоположения границ образуемого земельного участка с учетом соблюдения требований к образуемым земельным участкам, в том числе требований к предельным минимальным и (или) максимальным) размерам земельных участков.
- б) Обоснование способа образования земельного участка.
- в) Обоснование определения размеров образуемого земельного участка.
- г) Обоснование определения границ публичного сервитута, подлежащих установлению в соответствии с законодательством Российской Федерации.
- д) Информация о зонах с особыми условиями использования территории.

Объектом является участок автомобильной дороги Р-120 Орел – Брянск – Смоленск – граница с Республикой Белоруссия, обход г. Брянска км 0+000 – км 31+600 в Брянской области.

Основания для выполнения работ:

Государственный контракт между ФКУ Упрдор Москва – Бобруйск и ООО Компания «ЛЕОН» от 02.09.2020 № 01/2020-ДПТ на выполнение подрядных работ.

Сведения о **Заказчике** работ:

ФКУ Упрдор Москва – Бобруйск

248000, г. Калуга, ул. Космонавта Комарова, д. 24/50

mail@dorogamb.ru

Сведения об **Исполнителе** работ:

ООО Компания «ЛЕОН»

160000, Вологодская обл., г. Вологда, ул. Челюскинцев, д.3, оф.514

e-mail: oooleon@list.ru

Проект межевания территории участка автомобильной дороги Р-120 Орел – Брянск – Смоленск – граница с Республикой Белоруссия, обход г. Брянска км 0+000 – км 31+600 в Брянской области выполнен с учетом:

– Распоряжения Федерального дорожного агентства от 01.02.2021 № 321-р «О подготовке документации по планировке территории участка автомобильной дороги Р-120 Орел – Брянск – Смоленск – граница с Республикой Белоруссия, обход г. Брянска км 0+000 – км 31+600 в Брянской области»;

Ивв.№ орг.	Подпись и дата	Взам. инв. №							Лист
									3
Изм.	Кол.уч.	Лист	№ док	Подпись	Дата	01/2020-ДПТ-ПМТ-МО-2.4-ПЗ			

– Распоряжения Федерального дорожного агентства от 20.05.2021 №1934-р «О внесении изменений в некоторые акты Федерального дорожного агентства»;

– Распоряжения Федерального дорожного агентства от 26.07.2021 №2718-р «О внесении изменений в распоряжение Федерального дорожного агентства от 1 февраля 2021 г. №321-р «О подготовке документации по планировке территории участка автомобильной дороги Р-120 Орел – Брянск – Смоленск – граница с Республикой Белоруссия, обход г. Брянска км 0+000 – км 31+600 в Брянской области».

Основаниями для выполнения работ являются:

– Государственная программа Российской Федерации «Развитие транспортной системы», утвержденная постановлением Правительства Российской Федерации от 20.12.2017 №1596;

– Схема территориального планирования Российской Федерации в области федерального транспорта (железнодорожного, воздушного, морского, внутреннего водного) и автомобильных дорог федерального значения, утвержденная распоряжением Правительства Российской Федерации от 19.03.2013 №384-р.

Документация по планировке территории участка автомобильной дороги Р-120 Орел – Брянск – Смоленск – граница с Республикой Белоруссия, обход г. Брянска км 0+000 – км 31+600 в Брянской области выполнена в соответствии с требованиями действующего законодательства, а именно:

– Градостроительного кодекса Российской Федерации;

– Земельного кодекса Российской Федерации;

– Водного кодекса Российской Федерации;

– Лесного кодекса Российской Федерации;

– Федерального закона от 08.11.2007 №257-ФЗ «Об автомобильных дорогах и о дорожной деятельности в Российской Федерации и о внесении изменений в отдельные законодательные акты Российской Федерации»;

– Федерального закона от 13.07.2015 №218-ФЗ «О государственной регистрации недвижимости»;

– Постановления Правительства РФ от 02.09.2009 №717 «О нормах отвода земель для размещения автомобильных дорог и (или) объектов дорожного сервиса»;

– Постановления Правительства РФ от 07.03.2017 №269 «Об утверждении перечня случаев, при которых для строительства, реконструкции линейного объекта не требуется подготовка документации по планировке территории»;

– Постановления Правительства РФ от 31.03.2017 №402 «Об утверждении Правил выполнения инженерных изысканий. Необходимых для подготовки документации по планировке территории, перечня видов инженерных изысканий, необходимых для подготовки документации

Изм.	Кол.уч.	Лист	№ док	Подпись	Дата	Взам. инв. №	Подпись и дата	Инв.№ орг.	01/2020-ДПТ-ПМТ-МО-2.4-ПЗ						Лист
															4

по планировке территории, и о внесении изменений в постановление Правительства Российской Федерации от 19.01.2016 г. №20»;

– Постановления Правительства РФ от 12.05.2017 №564 «Об утверждении Положения о составе и содержании проектов планировки территории, предусматривающих размещение одного или нескольких линейных объектов»;

– Постановления Правительства РФ от 26.07.2017 №884 «Об утверждении Правил подготовки документации по планировке территории, подготовка которой осуществляется на основании решений уполномоченных федеральных органов исполнительной власти, и принятия уполномоченными органами исполнительной власти решений об утверждении документации по планировке территории для размещения объектов федерального значения и иных объектов капитального строительства, размещение которых планируется на территориях 2 и более субъектов Российской Федерации»;

– Приказа Минтранса РФ от 25.12.2020 №573 «Об утверждении Порядка подготовки документации по планировке территории, предназначенной для размещения автомобильных дорог общего пользования федерального значения»;

– Приказа Минтранса РФ от 13.01.2010 №4 «Об установлении и использовании придорожных полос автомобильных дорог федерального значения»;

– Приказа Минтранса РФ от 18.08.2020 №313 «Об утверждении порядка установления и использования полос отвода автомобильных дорог федерального значения»;

– Приказа Минстроя России от 25.04.2017 №738/пр «Об утверждении видов элементов планировочной структуры»;

– Приказа Минстроя от 25.04.2017 №740/пр «Об установлении случаев подготовки и требований к подготовке, входящей в состав материалов по обоснованию проекта планировки территории схемы вертикальной планировки, инженерной подготовки и инженерной защиты территории»;

– Приказа Минстроя от 25.04.2017 №739/пр «Об утверждении требований к цифровым топографическим картам и цифровым топографическим планам, используемым при подготовке графической части документации по планировке территории»;

– Приказа Федерального дорожного агентства от 12.12.2016 №2124 «Об утверждении положения о генеральной схеме размещения объектов дорожного сервиса и многофункциональных зон дорожного сервиса вдоль автомобильных дорог общего пользования федерального значения»;

– Генерального плана Свенского сельского поселения, утвержденного решением Брянского районного Совета народных депутатов №4-29-12 от 31.10.2012;

– Правил землепользования и застройки Свенского сельского поселения, утвержденных решением Брянского районного Совета народных депутатов №5-10-3 от 25.06.2014;

Интв.№ орг.	Подпись и дата	Взам. инв. №							Лист
			01/2020-ДПТ-ПМТ-МО-2.4-ПЗ						
Изм.	Кол.уч.	Лист	№ док	Подпись	Дата				

- Генерального плана Добрунского сельского поселения, утвержденного Решение Брянского района Совета народных депутатов №4-23-5 от 22.02.2012;
- Правил землепользования и застройки Добрунского сельского поселения, утвержденных решением Брянского районного Совета народных депутатов №2-20-1 от 14.03.2013;
- Генерального плана застройки Супоневского сельского поселения, утвержденного решением Супоневского сельского Совета народных депутатов №2-20-1 от 14.03.2013;
- Правил землепользования и застройки Супоневского сельского поселения, утвержденных решением Супоневского сельского Совета народных депутатов №2-20-1 от 25.10.2014;
- Схемой территориального планирования, утвержденной Постановлением Правительства Брянской области №115-п от 15.03.2020;
- Генерального плана Мичуринского сельского поселения, утвержденного решением Мичуринского сельсовета народных депутатов №2-15-1 от 15.08.2011;
- Правил землепользования и застройки Мичуринского сельского поселения, утвержденных Решение Мичуринского сельского Совета народных депутатов №2-22-1 от 28.08.2012. Изменения вносимые в правила землепользования и застройки Мичуринского сельского поселения, утверждены решением Брянского районного Совета народных депутатов «О внесении изменений в Правила землепользования и застройки Мичуринского сельского поселения Брянского района Брянской области» №5-35-6/5 от 29.12.2016.
- СНиП 2.05.02-85. Автомобильные дороги.

Граница разработки проекта межевания территории участка автомобильной дороги Р-120 Орел – Брянск – Смоленск – граница с Республикой Белоруссия, обход г. Брянска км 0+000 – км 31+600 в Брянской области располагается на следующих территориях:

Брянский муниципальный район, Свенское, Добрунское, Супоневское и Мичуринское сельские поселения.

Площадь территория разработки проекта межевания составляет 209 га.

а) Обоснование определения местоположения границ образуемого земельного участка с учетом соблюдения требований к образуемым земельным участкам, в том числе требований к предельным (минимальным и (или) максимальным) размерам земельных участков

В соответствии с п. 1 ст. 3 Федерального закона от 08.11.2007 № 257-ФЗ «Об автомобильных дорогах и о дорожной деятельности в Российской Федерации и о внесении изменений в отдельные законодательные акты Российской Федерации» автомобильная дорога

– объект транспортной инфраструктуры, предназначенный для движения транспортных средств и включающий в себя земельные участки в границах полосы отвода автомобильной дороги и расположенные на них или под ними конструктивные элементы (дорожное полотно, дорожное покрытие и подобные элементы) и дорожные сооружения, являющиеся ее

Ив.№ орг.	Подпись и дата	Взам. инв. №							Лист
			01/2020-ДПТ-ПМТ-МО-2.4-ПЗ						
Изм.	Кол.уч.	Лист	№ док	Подпись	Дата				

технологической частью, - защитные дорожные сооружения, искусственные дорожные сооружения, производственные объекты, элементы обустройства автомобильных дорог.

В соответствии с п. 15 ст. 3 Федерального закона от 08.11.2007 № 257-ФЗ «Об автомобильных дорогах и о дорожной деятельности в Российской Федерации и о внесении изменений в отдельные законодательные акты Российской Федерации» полоса отвода автомобильной дороги - земельные участки (независимо от категории земель), которые предназначены для размещения конструктивных элементов автомобильной дороги, дорожных сооружений и на которых располагаются или могут располагаться объекты дорожного сервиса.

Определение границ полосы отвода автомобильной дороги, количества полос движения, высоты насыпей или глубины выемок, наличия боковых резервов, крутизны откосов земляного полотна, требований обеспечения безопасности движения и боковой видимости, а также других условий выполнено с учетом установленных норм отвода земель. Нормы отвода земель для размещения автомобильных дорог и (или) объектов дорожного сервиса утверждены постановлением Правительства РФ от 02.09.2019 № 717.

Пределные параметры устанавливаются градостроительным регламентом. Согласно ч. 4 ст. 36 Градостроительного кодекса Российской Федерации действие градостроительного регламента не распространяется на земельные участки: предназначенные для размещения линейных объектов и (или) занятые линейными объектами.

Требования к образуемым и измененным земельным участкам установлены ст. 11.9

Земельного кодекса Российской Федерации, а, именно:

– Границы земельных участков не должны пересекать границы муниципальных образований и (или) границы населенных пунктов.

– Не допускается образование земельных участков, если их образование приводит к невозможности разрешенного использования расположенных на таких земельных участках объектов недвижимости.

– Не допускается раздел, перераспределение или выдел земельных участков, если сохраняемые в отношении образуемых земельных участков обременения (ограничения) не позволяют использовать указанные земельные участки в соответствии с разрешенным использованием.

– Образование земельных участков не должно приводить к вклиниванию, вкрапливанию, изломанности границ, чересполосице, невозможности размещения объектов недвижимости и другим препятствующим рациональному использованию и охране земель недостаткам, а также нарушать требования, установленные Земельным Кодексом, другими федеральными законами.

– Не допускается образование земельного участка, границы которого пересекают границы территориальных зон, лесничеств, лесопарков, за исключением земельного участка, образуемого для проведения работ по геологическому изучению недр, разработки месторождений полезных ископаемых, размещения линейных объектов, гидротехнических сооружений, а также водохранилищ, иных искусственных водных объектов.

Ив.№ орг.	Подпись и дата	Взам. инв. №							Лист
									7
Изм.	Кол.уч.	Лист	№ док	Подпись	Дата	01/2020-ДПТ-ПМТ-МО-2.4-ПЗ			

б) Обоснование способа образования земельного участка

В соответствии со ст. 11.2 Земельного кодекса Российской Федерации земельные участки образуются при разделе, объединении, перераспределении земельных участков или выделе из земельных участков, а также из земель, находящихся в государственной или муниципальной собственности.

В соответствии с п.3 ст. 11.3 Земельного кодекса Российской Федерации образование земельных участков для строительства, реконструкции линейных объектов федерального значения осуществляется исключительно в соответствии с утвержденным проектом межевания территории.

В соответствии с п.1 ст. 11.3 Земельного кодекса Российской Федерации образование земельных участков из земель или земельных участков, находящихся в государственной или муниципальной собственности, осуществляется в соответствии с утвержденным проектом межевания территории.

В соответствии с п.2.1 ст. 11.3 Земельного кодекса Российской Федерации образование лесных участков в целях размещения линейных объектов осуществляется на основании утвержденного проекта межевания территории.

Проектом межевания территории предусмотрено образование земельных участков путем раздела земельного участка, а также путем образования из земель, находящихся в государственной или муниципальной собственности.

В соответствии со ст. 11.4 Земельного кодекса Российской Федерации при разделе земельного участка образуются несколько земельных участков, а земельный участок, из которого при разделе образуются земельные участки, прекращает свое существование, за исключением случая, если такой земельный участок находится в государственной или муниципальной собственности, в данном случае при разделе земельного участка могут быть образованы один или несколько земельных участков с сохранением земельного участка, раздел которого осуществлен, в измененных границах.

Способ образования земельного участка для каждого конкретного образуемого земельного участка указан в Перечне земельных участков, расположенных в границах зоны размещения участка автомобильной дороги.

в) Обоснование определения размеров образуемого земельного участка

При подготовке проекта межевания территории определение местоположения границ образуемых и изменяемых земельных участков осуществлялось в соответствии с градостроительными регламентами и нормами отвода земельных участков для конкретных видов деятельности, иными требованиями к образуемым и изменяемым земельным участкам,

Ивв.№ орг.	Подпись и дата	Взам. инв. №
------------	----------------	--------------

Изм.	Кол.уч.	Лист	№ док	Подпись	Дата	01/2020-ДПТ-ПМТ-МО-2.4-ПЗ	Лист
							8

установленными федеральными законами и законами субъектов Российской Федерации, техническими регламентами, сводами правил.

При проведении кадастровых работ по образованию земельных участков возможно образование многоконтурных земельных участков, границы которых представляют собой совокупность контуров, отделенных друг от друга иными земельными участками или землями.

В полосе отвода автомобильной дороги расположены земельные участки, относящиеся к следующим категориям земель:

- земли промышленности, энергетики, транспорта, связи, радиовещания, телевидения, информатики, земли для обеспечения космической деятельности, земли обороны, безопасности и земли иного специального назначения;
- земли населенных пунктов;
- земли лесного фонда;
- земли сельскохозяйственного назначения.

Сведения об образуемых земельных участках указаны в Перечне земельных участков, расположенных в границах зоны размещения участка автомобильной дороги.

В соответствии со статьей 11 Федерального закона от 03.08.2018 № 341-ФЗ «О внесении изменений в Земельный кодекс Российской Федерации и отдельные законодательные акты Российской Федерации в части упрощения размещения линейных объектов» предоставление земельных участков в целях размещения линейных объектов федерального значения осуществляется в соответствии с утвержденными документами территориального планирования и (или) документацией по планировке территории независимо от принадлежности таких земельных участков к той или иной категории земель. Одновременно с регистрацией права лица, которому предоставлен земельный участок, в Единый государственный реестр недвижимости вносятся сведения о принадлежности такого земельного участка к категории земель промышленности, энергетики, транспорта, связи, радиовещания, телевидения, информатики, земель для обеспечения космической деятельности, земель обороны, безопасности или земель иного специального назначения, за исключением случаев, если такой земельный участок отнесен к категории земель населенных пунктов. При этом принятие решения о переводе земельного участка из одной категории земель в другую категорию или об отнесении земельного участка к определенной категории земель не требуется, о чем также сообщается в письме Минэкономразвития России от 23.08.2018 №23940-ДП/Д23и.

В соответствии с частью 2 статьи 3 Федерального закона от 31.07.2020 №254-ФЗ «Об особенностях регулирования отдельных отношений в целях модернизации и расширения магистральной инфраструктуры и о внесении изменений в отдельные законодательные акты Российской Федерации» виды разрешенного использования земельных участков,

Ив.№ орг.	Подпись и дата	Взам. инв. №

Изм.	Кол.уч.	Лист	№ док	Подпись	Дата	01/2020-ДПТ-ПМТ-МО-2.4-ПЗ	Лист
							9

предназначенных для размещения объектов инфраструктуры, определяются утвержденной документацией по планировке территории таких объектов инфраструктуры.

В соответствии с частью 1 статьи 4 вышеуказанного федерального закона сведения об отнесении земельного участка, находящегося в государственной или муниципальной собственности, к категории земель промышленности, энергетики, транспорта, связи, радиовещания, телевидения, информатики, земель для обеспечения космической деятельности, земель обороны, безопасности или земель иного специального назначения (за исключением случая, если такой земельный участок отнесен к категории земель населенных пунктов) в целях строительства, реконструкции объекта инфраструктуры вносятся в Единый государственный реестр недвижимости по заявлениям указанных в части 2 статьи 4 лиц (федеральный орган исполнительной власти, принявший решение об утверждении документации по планировке территории) на основании утвержденной документации по планировке территории. При этом принятие решения о переводе земельного участка из одной категории земель в другую или об отнесении земельного участка к определенной категории земель не требуется.

В соответствии с частью 3 статьи 4 вышеуказанного федерального закона лица, указанные в пункте 2 части 2 статьи 4 (федеральный орган исполнительной власти, принявший решение об утверждении документации по планировке территории) вправе обратиться с заявлением о внесении в Единый государственный реестр недвижимости предусмотренных частью 1 статьи 4 сведений (об отнесении земельного участка, находящегося в государственной или муниципальной собственности, к категории земель промышленности, энергетики, транспорта, связи, радиовещания, телевидения, информатики, земель для обеспечения космической деятельности, земель обороны, безопасности или земель иного специального назначения) с даты утверждения документации по планировке территории в отношении земель и (или) земельных участков, которые находятся в государственной либо муниципальной собственности, либо земель и (или) земельных участков, государственная собственность на которые не разграничена, при условии, что такие земли и (или) земельные участки не обременены правами третьих лиц (за исключением сервитута, публичного сервитута).

В соответствии с Классификатором видов разрешенного использования земельных участков, утвержденным приказом Росреестра от 10.11.2020 № П/0412, определены виды разрешенного использования земельных участков, попадающих в границы зоны планируемого размещения объекта:

«Автомобильный транспорт» (код 7.2) - Размещение зданий и сооружений автомобильного транспорта: размещение автомобильных дорог за пределами населенных пунктов и технически связанных с ними сооружений, придорожных стоянок (парковок) транспортных средств в границах городских улиц и дорог (Размещение автомобильных дорог 7.2.1).

«Объекты дорожного сервиса» (код 4.9.1) - Размещение зданий и сооружений дорожного сервиса. (Заправка транспортных средств код 4.9.1.1), (Обеспечение дорожного отдыха код 4.9.1.2), (Автомобильные мойки код 4.9.1.3), (Ремонт автомобилей код 4.9.1.4).

Ивв.№ орг.	Подпись и дата	Взам. инв. №							Лист
									10
			01/2020-ДПТ-ПМТ-МО-2.4-ПЗ						
Изм.	Кол.уч.	Лист	№ док	Подпись	Дата				

«Земельные участки (территории) общего пользования» (код 12.0) - Земельные участки общего пользования: размещение объектов улично-дорожной сети: автомобильных дорог, трамвайных путей и пешеходных тротуаров в границах населенных пунктов, пешеходных переходов, бульваров, площадей, проездов, велодорожек и объектов велотранспортной и инженерной инфраструктуры (Улично-дорожная сеть (12.0.1).

В зону размещения объекта попадают следующие земельные участки:

1) в документации по планировке территории предусмотрено образование земельного участка общей площадью 3913 кв. м из земель, государственная собственность на которые неразграничена (Том 01/2020-ДПТ-ПМТ-ОЧ-2.2, Приложение 2, № п/п 77), после признания реестровой ошибки и исключения из ЕГРН сведений о координатах характерных точек границ земельных участков с кадастровыми номерами 32:02:0250801:15, 32:02:0250801:16, 32:02:0250801:17, 32:02:0250801:18, 32:02:0250801:19, 32:02:0250801:20, 32:02:0250801:33, 32:02:0250801:21, 32:02:0250801:22, 32:02:0250801:23, 32:02:0250801:25, 32:02:0250801:26, 32:02:0250801:27, 32:02:0250804:26, 32:02:0250804:14, 32:02:0250804:15, 32:02:0250804:17, 32:02:0250804:18, 32:02:0250804:19, 32:02:0250804:20 в судебном порядке;

2) в документации по планировке территории предусмотрено образование земельного участка площадью 23737 кв. м путем перераспределения земельных участков с кадастровыми номерами 32:02:0000000:4225, 32:02:0000000:4467 и 32:02:0000000:2907 (Том 01/2020-ДПТ-ПМТ-ОЧ-2.2 Приложение 2, № п/п 98-105) с последующей передачей в собственность Российской Федерации;

3) в документации по планировке территории предусмотрена передача прав земельных участков с кадастровыми номерами 32:02:0200102:122, 32:02:0050601:564 и 32:02:0050601:566 в собственность Российской Федерации (Том 01/2020-ДПТ-ПМТ-ОЧ-2.2, Приложение 2, № п/п 108-110).

г) Обоснование определения границ публичного сервитута, подлежащего установлению в соответствии с законодательством Российской Федерации

Согласно ч. 4.2. ст.25 Федерального закона от 08.11.2007 № 257-ФЗ «Об автомобильных дорогах и о дорожной деятельности в Российской Федерации и о внесении изменений в отдельные законодательные акты Российской Федерации» допускается использование гражданами или юридическими лицами земельных участков в границах полос отвода автомобильных дорог (за исключением частных автомобильных дорог) в целях прокладки, переноса, переустройства инженерных коммуникаций, их эксплуатации на условиях публичного сервитута. При этом прекращение права постоянного (бессрочного) пользования данными земельными участками не требуется. Решения об установлении публичных сервитутов в отношении земельных участков в границах полос отвода автомобильных дорог принимаются органом государственной власти или органом местного самоуправления, уполномоченными на

Ив.№ ориг.	Подпись и дата	Взам. инв. №							Лист
			01/2020-ДПТ-ПМТ-МО-2.4-ПЗ						
Изм.	Кол.уч.	Лист	№ док	Подпись	Дата				

предоставление данных земельных участков владельцам автомобильных дорог, по заявлениям владельцев инженерных коммуникаций. Решения об установлении публичных сервитутов в отношении земельных участков в границах полос отвода автомобильных дорог общего пользования федерального значения принимаются федеральным органом исполнительной власти, осуществляющим функции по оказанию государственных услуг и управлению государственным имуществом в сфере дорожного хозяйства.

В соответствии со ст. 39.37 Земельного кодекса Российской Федерации возможно установление публичного сервитута.

Документацией по планировке территории объекта предусмотрено образование части земельного участка для дальнейшего установления публичного сервитута в целях устройства примыканий автомобильных дорог к другим автомобильным дорогам на земельных участках, находящихся в государственной или муниципальной собственности, в границах полосы отвода автомобильной дороги.

№ п/п	Кадастровый номер земельного участка	Вид права/ Правообладатель	Адрес	Категория земель/ Вид разрешенного использования	Условный номер части земельного участка, в отношении которой планируется установление публичного сервитута	Площадь части земельного участка, в отношении которой планируется установление публичного сервитута, кв.м
1	32:02:0530505:40	Постоянное (бессрочное) пользование/ Казенное учреждение "Управление автомобильных дорог Брянской области"	установлено относительно ориентира, расположенного в границах участка. Ориентир автомобильная дорога 2-19 Брянск - Свень. Почтовый адрес ориентира: обл. Брянская, р-н Брянский, МО Свенское сельское поселение	Земли промышленности, энергетики, транспорта, связи, радиовещания, телевидения, информатики, земли для обеспечения космической деятельности, земли обороны, безопасности и земли иного специального назначения/ Для эксплуатации и содержания автомобильной дороги	32:02:0530505:40/чзу1	886

Взам. инв. №	
Подпись и дата	
Инв. № ориг.	

Изм.	Кол.уч.	Лист	№ док	Подпись	Дата	01/2020-ДПТ-ПМТ-МО-2.4-ПЗ	Лист
							12

2	32:02:0530501:52	Собственность, Субъект Российской Федерации Брянская область/ Постоянное (бессрочное) пользование/ Казенное учреждение "Управление автомобильных дорог Брянской области"	установлено относительно ориентира, расположенного в границах участка. Ориентир автомобильная дорога 2-40 подъезд к Свень-Транспортной. Почтовый адрес ориентира: обл. Брянская, р-н Брянский, МО Свенское сельское поселение	Земли промышленности, энергетики, транспорта, связи, радиовещания, телевидения, информатики, земли для обеспечения космической деятельности, земли обороны, безопасности и земли иного специального назначения/ Для эксплуатации и содержания автомобильной дороги	32:02:0530501:52/чзу1	1221
3	32:02:0030309:9	Постоянное (бессрочное) пользование/ Казенное учреждение "Управление автомобильных дорог Брянской области"	установлено относительно ориентира, расположенного в границах участка. Ориентир автомобильная дорога 2-3 Подъезд к аэропорту г. Брянска. Почтовый адрес ориентира: обл. Брянская, р-н Брянский, с. Октябрьское, МО Добрунское сельское поселение	Земли населённых пунктов/ для эксплуатации и содержания автомобильной дороги	32:02:0030309:9/чзу1	645
4	32:02:0530507:196	Сведения о регистрации прав отсутствуют	Российская Федерация, Брянская область, Брянский муниципальный район, Свенское сельское поселение	Земли промышленности, энергетики, транспорта, связи, радиовещания, телевидения, информатики, земли для обеспечения космической деятельности, земли обороны, безопасности и земли иного специального назначения/ Для размещения автомобильных дорог	32:02:0530507:196/чзу1	181

Ивв.№ орг.	Подпись и дата	Взам. инв. №							Лист
Изм.	Кол.уч.	Лист	№ док	Подпись	Дата	01/2020-ДПТ-ПМТ-МО-2.4-ПЗ			13

В полосе отвода объекта расположены следующие сооружения, сведения о координатах которых, содержатся в Едином государственном реестре недвижимости:

№ п/п	Кадастровый номер	Назначение	Наименование	Правообладатель	Вид права
1	32:02:0000000:1826	Сооружение дорожного транспорта	Р-120 Орел-Брянск-Смоленск-граница с Республикой Белоруссия, обход г. Брянска, км 0+000-км 31+600	Российская Федерация/ Федеральное казенное учреждение "Управление автомобильной магистрали Москва-Бобруйск Федерального дорожного агентства"	Собственность, № 32-32-01/055/2014-690 от 15.09.2014/ Оперативное управление, № 32-32-01/055/2014-691 от 15.09.2014
2	32:02:0000000:1590	Нежилое	Магистральный газопровод "шебелинка-белгород-курск-брянск", протяженностью 94,0 км. от 447,0 до 541,0 км., состав объектов которого определен техническим паспортом, составленным гуп "брянскоблтехинвентаризация" по состоянию на 28.02.2005 года	Публичное акционерное общество "Газпром"	Собственность, № 32-32-02/011/2005-575 от 20.01.2006
3	32:02:0000000:1064	Сооружения дорожного транспорта	М-3 "Украина" Москва-Калуга-Брянск-граница с Украиной, подъезд к г.Брянску, км 107+725 - км 114+417	Российская Федерация/ Федеральное казенное учреждение "Управление автомобильной магистрали Москва-Бобруйск Федерального дорожного агентства"	Собственность, № 32-32-02/034/2013-631 от 06.12.2013/ Оперативное управление, № 32-32-02/034/2013-633 от 06.12.2013
4	32:02:0000000:1069	7.4 Сооружения дорожного транспорта	А-240 Брянск - Новозыбков - граница с Республикой Белоруссия, км 8+675 - км 15+280	Российская Федерация/ Федеральное казенное учреждение "Управление автомобильной магистрали Москва-Бобруйск Федерального дорожного агентства"	Собственность, № 32-32-02/034/2013-627 от 06.12.2013/ Оперативное управление, № 32-32-02/034/2013-628 от 06.12.2013
5	32:02:0530507:85	7.4. Сооружения дорожного транспорта	Съезд протяженностью в н.п. Свень-Транспортная	Муниципальное образование Брянский район Брянской области	Собственность, № 32:02:0530507:85-32/001/2020-2 от 08.05.2020
6	32:02:0000000:2940	7.4 Сооружение дорожного транспорта	Автомобильная дорога	Муниципальное образование Супоневское сельское поселение Брянского района Брянской области	Собственность, № 32:02:0000000:2940-32/002/2019-3 от 08.02.2019
7	32:02:0050601:561	7.4 Сооружения дорожного транспорта	Автодорога	Муниципальное образование Мичуринское сельское поселение Брянского муниципального района Брянской области	Собственность, №32:02:0050601:561-32/084/2021-1 от 01.04.2021

Взам. инв. №

Подпись и дата

Инв.№ орг.

Лист

01/2020-ДПТ-ПМТ-МО-2.4-ПЗ

14

Изм. Кол.уч. Лист № док Подпись Дата

8	32:02:0000000:2466	7.4 Сооружения дорожного транспорта	Искусственное электроосвещение на автомобильной дороге А-141 Брянск-Смоленск до границы с республикой Беларусь (через Рудню, на Витебск) на участках км 0 - 000 км 0+600 транспортная развязка, км 12+700 - км 13+300 транспортная развязка, км 20+450 - км 22+550 транспортная развязка, км 25+100 - км 25+700 транспортная развязка, км 31+000 - км 31+600 транспортная развязка, Брянская область	Сведения о регистрации прав отсутствуют	
9	32:02:0000000:4120	7.4.Сооружения дорожного транспорта	Автомобильная дорога	данные о правообладателе отсутствуют	принят на учет как бесхозный объект недвижимости, № 32:02:0000000:4120-32/084/2021-1У от 01.04.2021
10	32:02:0000000:1616	Сооружения газохимического комплекса	Газопровод высокого давления с установкой ГСГО-5, ПШГР-02	Акционерное общество "Газпром газораспределение Брянск"	Собственность, № 32:02:0000000:1616-32/001/2019-1 от 08.02.2019
11	32:02:0000000:3469	1.1 сооружения электроэнергетики	КЛ-10кВ (ААБЛУ 3х50 L=530 м) от РУ-10кВ ТП№508 ПС Добрунь до КТПНУ-60кВА	Общество с ограниченной ответственностью «Боярд»	Собственность, № 32:02:0000000:3469-32/001/2019-1 от 21.08.2019
12	32:02:0160507:57	Нежилое здание	Технический центр	Общество с ограниченной ответственностью «АГРОМАШСЕРВИС»	Собственность, № 32-32-02/005/2013-320 от 11.03.2013

Ив.№ орг.	Подпись и дата	Взам. инв. №							Лист
			01/2020-ДПТ-ПМТ-МО-2.4-ПЗ						
Изм.	Кол.уч.	Лист	№ док	Подпись	Дата				

Выписка из государственного лесного реестра
№ 5 от 26.02.2021 г.

Информация о лесном участке

ЛЕСНОЙ УЧАСТОК

Адрес (местоположение) Брянская область, Брянский район, ГКУ Брянской области «Брянское лесничество», Снежетьское участковое лесничество (бывшее Снежетьское) квартал 82, выдел 3,4,5,18,21,22,24.
(указывается субъект Российской Федерации,) муниципальное образование, лесничество или лесопарк, квартал и (или) выдел) наименование (реквизиты) юридического лица, фамилия, имя, отчество физического лица, местонахождение (регистрация) правообладателя

Назначение лесного участка Защитные леса

Разрешенные виды использования Заготовка и сбор недревесных лесных ресурсов, заготовка пищевых ресурсов и сбор лекарственных растений, сенокошение, пчеловодство, научно - исследовательская и образовательная деятельность, рекреационная деятельность, строительство гидротехнических сооружений, эксплуатация ЛЭП, подземных трубопроводов, религиозная деятельность.
Документы - основания пользования лесным участком: лесной участок не арендован

Площадь – 15,0 га

Особые отметки Защитные полосы лесов вдоль дорог, ОЗУ: др. особо защит. уч. лесов-опушки вдоль дорог.
(сведения об обременениях лесных участков, об ограничении использования лесов)

Информация предоставлена согласно Приказа МПР и Э РФ от 30 октября 2013 года N 464 «Об утверждении Перечня видов информации, содержащейся в государственном лесном реестре, предоставляемой в обязательном порядке, и условий ее предоставления»

Должностное лицо органа,
осуществляющего ведение
государственного лесного
реестра Г.В. Сельчуков
(Ф.И.О.)

Дата 26.02.2021 г. Подпись



М.П.

Карта-схема расположения и границ лесного участка

Брянская область

(субъект Российской Федерации, муниципальное образование)

Лесничество (лесопарк) ГКУ Брянской области «Брянское лесничество»

Участковое лесничество Снежетьское (бывшее Снежетьское) квартал 82

Масштаб 1 : 10 000



Должностное лицо органа,
 осуществляющего ведение
 государственного лесного
 реестра Г.В. Сельчуков
 (Ф.И.О.)

Дата 20.10.2020г. Подпись _____



Таксационное описание

Квартал: 82

ГКУ ВО "Брянское л-во" Снежетьское уч.л-во (б.Снежетьское л-во)
ЗАЩИТ.ПОЛОСЫ ЛЕСОВ ВДОЛЬ ДОРОГ

Н	В:	Пло-	Состав, подрост, подлесок, почва, рельеф, особенности выдела	Э	Л:	В:	Д:	К:	Г:	Б:	Тип:	П:	Запас	сырораст.	К:	Запас	на	выделе,	мЗ	Хозяйственные
О	Вы:	шадь,		Я:	Л:	е:	и:	л:	р:	о:	леса:	О:	леса,	мЗ	л:	Един:	Захламлен.	дер.	распоряжения	
М:	д:	е:	га	У:	м:	а:	р:	с:	м:	в:	и:	н:	На:	В:	т:	ч:	о:	Сухо:	Ре:	ест.
Р:	л:	а:		С:	е:	а:	о:	е:	о:	о:	т:	лесор.	о:	га:	на:	сост.	а:	стоя:	дин:	воз.
				Н:	т:	с:	т:	а:	р:	р:	т:	а:	выдел:	пород:	р:	а:	вида:			

3 2,5 10С+Е+Д+В+олч 1 С 100 35 48 5 3 1А ОРЛ В2 ,6 410 1025 1025 1

подрост: 10Е (10) 1,0 м, 1,0 тыс.шт/га
подлесок: Р КУЛ СРЕДНИЙ
уч.ЛЕСОВ ВОКРУГ СЕЛ.НАС.ПУНКТ.
селекционная оценка: НОРМАЛЬНЫЕ
озу: ДР.ОСОБО ЗАЩИТ.УЧ.ЛЕСОВ-ОПУШКИ ВДОЛЬ ДОРОГ

4 ,6 10С+олч 1 С 90 33 40 5 3 1А ОРЛ В2 ,5 330 198 198 1

подлесок: КУЛ Р СРЕДНИЙ
уч.ЛЕСОВ ВОКРУГ СЕЛ.НАС.ПУНКТ.
селекционная оценка: НОРМАЛЬНЫЕ
озу: ДР.ОСОБО ЗАЩИТ.УЧ.ЛЕСОВ-ОПУШКИ ВДОЛЬ ДОРОГ

5 2,2 6олч2В2ОС+Е 1 олч 70 24 30 7 3 2 ШИТ С4 24 В 24 26 23 32 ОС ,5 180 396 238 2 79 2 79 4

подрост: 10Е (20) 5,0 м, 1,0 тыс.шт/га
подлесок: ИВК КУЛ СРЕДНИЙ
уч.ЛЕСОВ ВОКРУГ СЕЛ.НАС.ПУНКТ.
озу: ДР.ОСОБО ЗАЩИТ.УЧ.ЛЕСОВ-ОПУШКИ ВДОЛЬ ДОРОГ

11

ГКУ БО"Брянское л-во" Снежельское Уч.л-во (б.Снежельское л-во) ЗАЩИТ.ПОЛОСЫ ЛЕСОВ ВДОЛЬ ДОРОГ

Состав,	Э л :	В :	Д :	К Г :	В :	Тип :	П :	Запас сыро-рост.	К :	Запас на выделе, м3	Хозяйственные распоряжения	
Н в: Пло-:	я л е :	о :	и :	л р :	о :	леса :	л :	о л е с а , м 3	л :	Един:Захламлен:	Хозяйственные распоряжения	
о вы:шадь,	р е с :	з :	ы :	а :	н :	тип :	н :	В т ч о :	л :	дер.:		
м д:	у м а :	р :	с :	м :	в :	о :	т :	л е с о р . :	о :	Общий: по :	Сухо: Ре-:ест.:	
е е: га :	с е :	а :	о :	е :	о :	т :	л е с о р . :	о :	т :	на :сост.:а :	стоя: дин:воз.:Общий:Лик-:	
р л:	о с о б е н н о с т и	:-н :	с :	т :	з :	з :	е :	у с л о в . :	т :	га : на :	выдел:пород:р :	вида:
а :	в ы д е л а	н :т :	т :	а :	р :	р :	т :	а :	т :	а :		

18 1,0 90ЛЧ1В+С 1 Олч 70 24 30 7 3 2 ШИТ 180 180 162 2
24 Б 24 30 С4 18 2

подлесок: Р КУЛ РЕДКИЙ
Уч.ЛЕСОВ ВОКРУГ СЕЛ.НАС.ПУНКТ.
озу: ДР.ОСОБО ЗАЩИТ.Уч.ЛЕСОВ-ОПУШКИ ВДОЛЬ ДОРОГ

21 4,5 9С1В+Е+ОС 1 С 100 35 48 5 3 1А ОРЛ 490 2205 1984 1
34 Б 25 28 В2 ,7 221 2

100 ОС 60
подрост: 10Е (20) 5,0 м, 1,0 тыс.шт/га
подлесок: Р КУЛ СРЕДНИЙ
Уч.ЛЕСОВ ВОКРУГ СЕЛ.НАС.ПУНКТ.
селекционная оценка: НОРМАЛЬНЫЕ
озу: ДР.ОСОБО ЗАЩИТ.Уч.ЛЕСОВ-ОПУШКИ ВДОЛЬ ДОРОГ

22 3,0 8С2Е+В+Д 1 С 95 30 40 5 3 1А ОРЛ 400 1200 960 1
29 Б 25 28 В2 ,7 240 2

подрост: 10Е (10) 1,0 м, 1,0 тыс.шт/га
подлесок: Р КУЛ СРЕДНИЙ
Уч.ЛЕСОВ ВОКРУГ СЕЛ.НАС.ПУНКТ.
селекционная оценка: НОРМАЛЬНЫЕ
озу: ДР.ОСОБО ЗАЩИТ.Уч.ЛЕСОВ-ОПУШКИ ВДОЛЬ ДОРОГ

24 1,2 4ЕЗС2ОС1В 1 Е 110 34 56 6 4 1А ОРЛ 390 468 187 1
32 С 35 56 В2 140 1
ОС 28 60 94 4
Б 27 28 47 3

подрост: 10Е (20) 4,0 м, 1,0 тыс.шт/га
подлесок: КУЛ Р ЛИП СРЕДНИЙ
Уч.ЛЕСОВ ВОКРУГ СЕЛ.НАС.ПУНКТ.
селекционная оценка: НОРМАЛЬНЫЕ
озу: ДР.ОСОБО ЗАЩИТ.Уч.ЛЕСОВ-ОПУШКИ ВДОЛЬ ДОРОГ

Выписка из государственного лесного реестра
№ 5 от 26.02.2021 г.

Информация о лесном участке

ЛЕСНОЙ УЧАСТОК

Адрес (местоположение) Брянская область, Брянский район, ГКУ Брянской области «Брянское лесничество», Снежетьское участковое лесничество (бывшее Снежетьское) квартал 84, выдел 13,17,21,22.
(указывается субъект Российской Федерации,) муниципальное образование, лесничество или лесопарк, квартал и (или) выдел) наименование (реквизиты) юридического лица, фамилия, имя, отчество физического лица, местонахождение (регистрация) правообладателя

Назначение лесного участка Защитные леса

Разрешенные виды использования Заготовка и сбор недревесных лесных ресурсов, заготовка пищевых ресурсов и сбор лекарственных растений, сенокошение, пчеловодство, научно - исследовательская и образовательная деятельность, рекреационная деятельность, строительство гидротехнических сооружений, эксплуатация ЛЭП, подземных трубопроводов, религиозная деятельность.
Документы - основания пользования лесным участком: лесной участок не арендован

Площадь – 3,9 га

Особые отметки Защитные полосы лесов вдоль дорог, ОЗУ: др. особо защит. уч. лесов-опушки вдоль дорог.
(сведения об обременениях лесных участков, об ограничении использования лесов)

Информация предоставлена согласно Приказа МПР и Э РФ от 30 октября 2013 года N 464 «Об утверждении Перечня видов информации, содержащейся в государственном лесном реестре, предоставляемой в обязательном порядке, и условий ее предоставления»

Должностное лицо органа,
осуществляющего ведение
государственного лесного
реестра Г.В. Сельчуков
(Ф.И.О.)

Дата 26.02.2021 г. Подпись



Карта-схема расположения и границ лесного участка

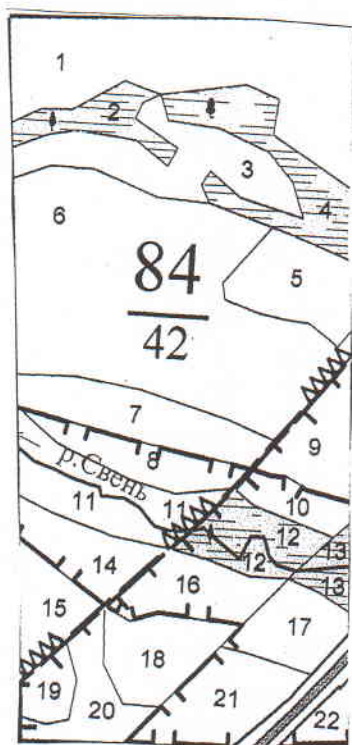
Брянская область

(субъект Российской Федерации, муниципальное образование)

Лесничество (лесопарк) ГКУ Брянской области «Брянское лесничество»

Участковое лесничество Снежетьское (бывшее Снежетьское) квартал 84

Масштаб 1 : 10 000



Должностное лицо органа,
 осуществляющего ведение
 государственного лесного
 реестра Г.В. Сельчуков
 (Ф.И.О.)

Дата 20.10.2020г.

Подпись МЩ



Выписка из государственного лесного реестра

№ 5 от 26.02.2021 г.

Информация о лесном участке

ЛЕСНОЙ УЧАСТОК

Адрес (местоположение) Брянская область, Брянский район, ГКУ Брянской области «Брянское лесничество», Снежетьское участковое лесничество (бывшее Снежетьское) квартал 85, выдел 2,5,10,13,16,17,20,21,22,24,27,32,33,36.
(указывается субъект Российской Федерации,) муниципальное образование, лесничество или лесопарк, квартал и (или) выдел) наименование (реквизиты) юридического лица, фамилия, имя, отчество физического лица, местонахождение (регистрация) правообладателя

Назначение лесного участка Защитные леса

Разрешенные виды использования Заготовка и сбор недревесных лесных ресурсов, заготовка пищевых ресурсов и сбор лекарственных растений, сенокошение, пчеловодство, научно - исследовательская и образовательная деятельность, рекреационная деятельность, строительство гидротехнических сооружений, эксплуатация ЛЭП, подземных трубопроводов, религиозная деятельность.
Документы - основания пользования лесным участком: лесной участок не арендован

Площадь – 15,1 га

Особые отметки Защитные полосы лесов вдоль дорог выдела 5,6,10,13,16,17,20,21,22,24,27,32,33,36, выдела 13,16,17,20,21,22,24,27,32,33,36
ОЗУ: др. особо защит. уч. лесов-опушки вдоль дорог, выдел 2 зеленые зоны.
(сведения об обременениях лесных участков, об ограничении использования лесов)

Информация предоставлена согласно Приказа МПР и Э РФ от 30 октября 2013 года N 464 «Об утверждении Перечня видов информации, содержащейся в государственном лесном реестре, предоставляемой в обязательном порядке, и условий ее предоставления»

Должностное лицо органа,
осуществляющего ведение
государственного лесного
реестра Г.В. Сельчуков
(Ф.И.О.)

Дата 26.02.2021 г. Подпись



М.П.

Карта-схема расположения и границ лесного участка

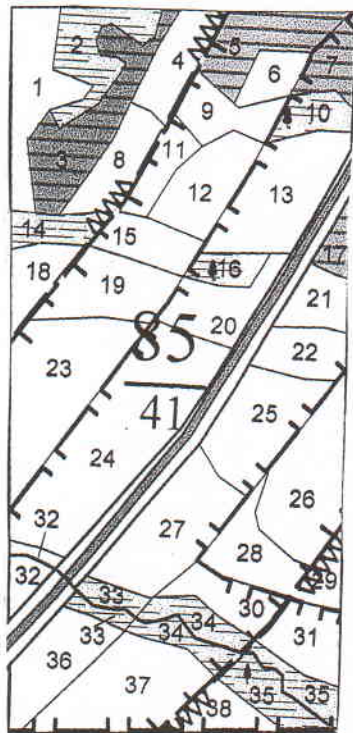
Брянская область

(субъект Российской Федерации, муниципальное образование)

Лесничество (лесопарк) ГКУ Брянской области «Брянское лесничество»

Участковое лесничество Снежетьское (бывшее Снежетьское) квартал 85

Масштаб 1 : 10 000



Должностное лицо органа,
осуществляющего ведение
государственного лесного
реестра Г.В. Сельчуков

(Ф.И.О.)

Дата 20.10.2020г.

Подпись



Квартал: 85

ГКУ ВО "Брянское л-во" Снежетьское уч.л-во (б.Снежетьское л-во)
ЗАЩИТ. ПОЛОСН ЛЕСОВ ВДОЛЬ ДОРОГ

Состав,	Э л : В :	Д : К Г :	Б :	Тип :	П :	Запас сырораств. :	К :	Запас на выделе, м3 :	Хозяйственные :
подрост,	Я л е : О :	В : И : Л Р :	О :	леса :	л :	о : леса, м3 :	л :	Един: Захламлен. :	распоряжения :
подлесок,	Р е с : з :	ы а : н :	н :	тип :	н :	На :	В т.ч.о :	дер. :	
почва,	У м а : р :	с м : в в :	и :	лесор. :	о :	Общий: по :	В : Сухо: Ре- :	ест. :	
рельеф,	С е : а :	о е : о о :	т :	услов. :	т :	га : на :	сост. : а :	стоя: дин: воз. : Общий: Лик- :	
особенности	- : н :	с т : т :	з з :	е :	у слов. :	т :	га :	на : сост. : а :	стоя: дин: воз. : Общий: Лик- :
выдела	н : т :	т : а :	р : р :	т :	а :	выдел: пород: р :	а :	выдел: пород: р :	а :

24 3,7 10С+Е 1 С 90 32 32 5 3 1А ОРЛ , 6 380 1406 1406 1
Е 50 С2

подрост: 6Д4Е (15) 2,0 м, 2,0 тыс.шт/га
подлесок: КУЛ Р РЕДКИЙ
ПОЛНОТА НЕРАВНОМЕРНАЯ
селекционная оценка: НОРМАЛЬНЫЕ
озу: ДР.ОСОВО ЗАЩИТ.УЧ.ЛЕСОВ-ОПУШКИ ВДОЛЬ ДОРОГ

27 1,9 5С5Е+ЛИП+Д 1 С 100 30 36 5 3 1 ЧЕР , 5 270 513 257 1
27 Е 70 24 22 ВЗ

подрост: 5С3Е2Д (20) 4,0 м, 2,0 тыс.шт/га
ПОЛНОТА НЕРАВНОМЕРНАЯ, НАСАЖДЕНИЕ ГАЗНОВОЗРАСТНОЕ
селекционная оценка: НОРМАЛЬНЫЕ
озу: ДР.ОСОВО ЗАЩИТ.УЧ.ЛЕСОВ-ОПУШКИ ВДОЛЬ ДОРОГ

32 , 3 10ОЛУЧ 1 ОЛУЧ 60 22 26 6 2 2 ПРИР , 3 100 30 30
Д4

озу: ДР.ОСОВО ЗАЩИТ.УЧ.ЛЕСОВ-ОПУШКИ ВДОЛЬ ДОРОГ

33 , 4 БОЛОТО ВЕРХОВОЕ, ТРОСТНИКОВОЕ, зарастание 10% ИВА КУСТАРНИК.

озу: ДР.ОСОВО ЗАЩИТ.УЧ.ЛЕСОВ-ОПУШКИ ВДОЛЬ ДОРОГ - рекомендовано к исключению

36 1,2 5В5ОС+С 1 Б 15 10 8 2 1 1 ОРЛ , 6 50 60 30
11 ОС 20 12 10 С2 30

единичные деревья Е 60 23 26 10
10Е+Д Д 80

подрост: 10Е (5) 1,0 м, 0,5 тыс.шт/га
подлесок: КУЛ Р РЕДКИЙ
озу: ДР.ОСОВО ЗАЩИТ.УЧ.ЛЕСОВ-ОПУШКИ ВДОЛЬ ДОРОГ

Квартал: 85

ГКУ ВО "Брянское л-во" Снежетьское уч.л-во (б.Снежетьское л-во)
ЗЕЛЕННЫЕ ЗОНЫ

Состав,	Э л : В :	Д : К Г :	Б :	Тип :	П :	Запас сырораств. :	К :	Запас на выделе, м3 :	Хозяйственные :
подрост,	Я л е : О :	В : И : Л Р :	О :	леса :	л :	о : леса, м3 :	л :	Един: Захламлен. :	распоряжения :
подлесок,	Р е с : з :	ы а : н :	н :	тип :	н :	На :	В т.ч.о :	дер. :	
почва,	У м а : р :	с м : в в :	и :	лесор. :	о :	Общий: по :	В : Сухо: Ре- :	ест. :	
рельеф,	С е : а :	о е : о о :	т :	услов. :	т :	га : на :	сост. : а :	стоя: дин: воз. : Общий: Лик- :	
особенности	- : н :	с т : т :	з з :	е :	у слов. :	т :	га :	на : сост. : а :	стоя: дин: воз. : Общий: Лик- :
выдела	н : т :	т : а :	р : р :	т :	а :	выдел: пород: р :	а :	выдел: пород: р :	а :

2 , 9 БОЛОТО ВЕРХОВОЕ, ТРОСТНИКОВОЕ, зарастание 10% ИВА КУСТАРНИК.

Выписка из государственного лесного реестра
№ 5 от 26.02.2021 г.
Информация о лесном участке

ЛЕСНОЙ УЧАСТОК

Адрес (местоположение) Брянская область, Брянский район, ГКУ Брянской области «Брянское лесничество», Снежетьское участковое лесничество (бывшее Снежетьское) квартал 86, выдел 1,2,6,7.
(указывается субъект Российской Федерации, муниципальное образование, лесничество или лесопарк, квартал и (или) выдел) наименование (реквизиты) юридического лица, фамилия, имя, отчество физического лица, местонахождение (регистрация) правообладателя

Назначение лесного участка Защитные леса

Разрешенные виды использования Заготовка и сбор недревесных лесных ресурсов, заготовка пищевых ресурсов и сбор лекарственных растений, сенокошение, пчеловодство, научно - исследовательская и образовательная деятельность, рекреационная деятельность, строительство гидротехнических сооружений, эксплуатация ЛЭП, подземных трубопроводов, религиозная деятельность.
Документы - основания пользования лесным участком: лесной участок не арендован

Площадь – 4,7 га

Особые отметки Защитные полосы лесов вдоль дорог, ОЗУ: др. особо защит. уч. лесов-опушки вдоль дорог.
(сведения об обременениях лесных участков, об ограничении использования лесов)

Информация предоставлена согласно Приказа МПР и Э РФ от 30 октября 2013 года N 464 «Об утверждении Перечня видов информации, содержащейся в государственном лесном реестре, предоставляемой в обязательном порядке, и условий ее предоставления»

Должностное лицо органа,
осуществляющего ведение
государственного лесного
реестра Г.В. Сельчуков
(Ф.И.О.)

Дата 26.02.2021 г. Подпись



Карта-схема расположения и границ лесного участка

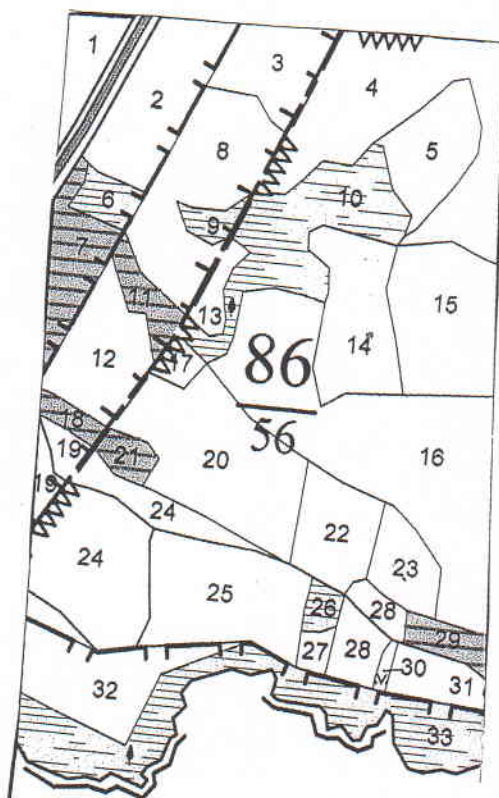
Брянская область

(субъект Российской Федерации, муниципальное образование)

Лесничество (лесопарк) ГКУ Брянской области «Брянское лесничество»

Участковое лесничество Снежетьское (бывшее Снежетьское) квартал 86

Масштаб 1 : 10 000



Должностное лицо органа,
 осуществляющего ведение
 государственного лесного
 реестра Г.В. Сельчуков
 (Ф.И.О.)

Дата 20.10.2020г. Подпись _____



Таксационное описание

Квартал: 86

ГКУ БО "Брянское л-во" Снежетьское уч.л-во (б.Снежетьское л-во)
 ЗАЩИТ. ПОЛОСЫ ЛЕСОВ ВДОЛЬ ДОРОГ

Состав,	Э л : В :	Д : К Г :	Б :	Тип :	П :	Запас сыро-раст. :	К :	Запас на выделе, мЗ	Хозяйственные:
подрост,	Я: л е о :	В : и : л р :	о :	л е с а :	л :	о : л е с а , мЗ	л :		распоряжения
высаль,	р: е с з :	ы : а :	н :	н :	н :				
почва,	у: м а :	р : с : м :	в : в : и :	т и п :	н :	н а :	В т.ч.о :		
ее: га	с: е :	а : о : е : о :	т : л е с о р. :	о :	о :	о б щ и й : п о :	в : с у х о :	Р е - е с т. :	
р л :	о с о б е н н о с т и	т : с : т :	т : з : з :	е : у с л о в. :	т :	г а :	н а :	с о с т. : а :	о б щ и й : л и к -
а :	в д е л а	т : а :	р : р : р :	т :	а :	в ы д е л : п о р о д : р :	а :	в и д а :	

1 ,7 6С3Е1В+ОС 1 С 100 34 44 5 3 1А ОРЛ 139 1
 32 Е 32 52 ОРЛ В2 69 1
 В 70 24 30 В2 23 2

подрост: 10Е (30) 6,0 м, 2,0 тыс.шт/га
 подросток: Р КУЛ ЛЩ СРЕДНИЙ
 селекционная оценка: НОРМАЛЬНЫЕ
 озу: ДР.ОСОВО ЗАЩИТ.УЧ.ЛЕСОВ-ОПУШКИ ВДОЛЬ ДОРОГ

2 2,4 9Е1С+Е+ОС 1 Е 90 30 48 5 3 1А КИСЗ 929 1
 30 С 31 44 СЗ 103 1

подрост: 10Е (20) 6,0 м, 1,0 тыс.шт/га
 подросток: КУЛ ЛИП ВР РЕДКИЙ
 селекционная оценка: НОРМАЛЬНЫЕ
 озу: ДР.ОСОВО ЗАЩИТ.УЧ.ЛЕСОВ-ОПУШКИ ВДОЛЬ ДОРОГ

6 ,4 БОЛОТО ПЕРЕХОДНОЕ, ОСОКОВОЕ, зарастание 20% ИВА КУСТАРНИК.
 культуры-91 г., состояние ПОГИБШИЕ, НЕБЛАГОПР.КЛИМАТ.УСЛОВИЯ

озу: ДР.ОСОВО ЗАЩИТ.УЧ.ЛЕСОВ-ОПУШКИ ВДОЛЬ ДОРОГ - рекомендовано к исключению

7 1,2 лесные культуры 1 С 28 12 16 2 1 1 ОРЛ 58
 4С1Е3Б2ОС+ДН+ОЛч 12 Е 12 18 В2 14
 Б 25 12 10 43
 ОС 12 14 29

подрост: 10Е (10) 1,0 м, 1,0 тыс.шт/га
 озу: ДР.ОСОВО ЗАЩИТ.УЧ.ЛЕСОВ-ОПУШКИ ВДОЛЬ ДОРОГ

Выписка из государственного лесного реестра
№ 5 от 26.02.2021 г.
Информация о лесном участке

ЛЕСНОЙ УЧАСТОК

Адрес (местоположение) Брянская область, Брянский район, ГКУ Брянской области «Брянское лесничество», Снежетьское участковое лесничество (бывшее Снежетьское) квартал 92, выдела 18,19,22,23,25,26,28,30,32,34,36,39.
(указывается субъект Российской Федерации,) муниципальное образование, лесничество или лесопарк, квартал и (или) выдел) Наименование (реквизиты) юридического лица, фамилия, имя, отчество физического лица, местонахождение (регистрация) правообладателя

Назначение лесного участка Защитные леса

Разрешенные виды использования Заготовка и сбор недревесных лесных ресурсов, заготовка пищевых ресурсов и сбор лекарственных растений, сенокошение, пчеловодство, научно - исследовательская и образовательная деятельность, рекреационная деятельность, строительство гидротехнических сооружений, эксплуатация ЛЭП, подземных трубопроводов, религиозная деятельность.
Документы - основания пользования лесным участком: квартал 93 арендован ИП Тищенко Д.А., договор аренды лесного участка (в целях заготовки древесины) от 07.07.2015 г. на 49 лет, площадь 3 240,00 га.

Площадь – 13,8 га

Особые отметки Защитные полосы лесов вдоль дорог, ОЗУ: др. особо защит. уч. лесов-опушки вдоль дорог выдела 19,2 2,23,25,26,28, ОЗУ: объекты лес. семеноводства – плюсовые насаждения выдела 30,32,34,36,39.
(сведения об обременениях лесных участков, об ограничении использования лесов)

Информация предоставлена согласно Приказа МПР и Э РФ от 30 октября 2013 года N 464 «Об утверждении Перечня видов информации, содержащейся в государственном лесном реестре, предоставляемой в обязательном порядке, и условий ее предоставления»

Должностное лицо органа, осуществляющего ведение государственного лесного реестра Г.В. Сельчуков
(Ф.И.О.)

Дата 26.02.2021 г. Подпись



МП.

Карта-схема расположения и границ лесного участка

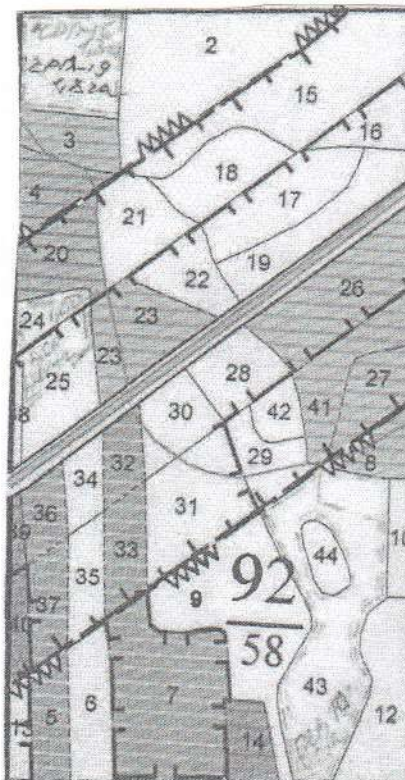
Брянская область

(субъект Российской Федерации, муниципальное образование)

Лесничество (лесопарк) ГКУ Брянской области «Брянское лесничество»

Участковое лесничество Снежетьское (бывшее Снежетьское) квартал 92

Масштаб 1 : 10 000



Должностное лицо органа,
 осуществляющего ведение
 государственного лесного
 реестра Г.В. Сельчуков
 (Ф.И.О.)

Дата 30.10.2020г.

Подпись



Т а к с а ц и о н н о е о п и с а н и е
Снежинское уч. л-во (Башн. Снежинское л-во)

Квартал: 92

№ п/п	Имя	Возраст	Состав	Эксп.	Возраст	Длина	Ширина	Площадь	Тип	Состояние	Площадь	Состояние	Площадь	Состояние	Площадь	Состояние	Площадь	Состояние
18	1,3	90ЛЧЕ+Б	1 ОЛУ 27 Б	80	27	32	8	4	1	КР	,6	270	351	316	3	1		
			подлесок: ЧР СРЕДНИЙ															
19	1,5	4ВД1П10ЛЧ2ЛИП 10С+Б	1 Б 17 П 10С+Б	50	18	20	3	2	1	ЛШКП ДЗ	,5	140	210	84	21	21	21	21
			подлесок: Р КУЛ СРЕДНИЙ															
22	1,0	8Е2Д	1 Б 20 П	60	20	24	3	2	1	ОРЛ С2	,4	130	130	104	26			
			подлесок: 5Е2Д3С (10) 1,5 м, 2,0 тыс. шт/га															
23	1,6	лесные культуры 6С2В1Ц1Б	1 С 13 Р Б	32	14	16	2	1	1	ОРЛ С2	,7	130	208	125	41	21	21	
			подлесок: Р КУЛ РЕДКИЙ															
			СОСТАВ НЕОДНОРОДНЫЙ, ПОЛНОТА НЕРАВНОМЕРНАЯ,															
			ОЗУ: ДР. ОСОБО ЗАЩИТ. УЧ. ЛЕСОВ-ОПУШКИ ВДОЛЬ ДОРОГ															
25	1,6	10С+Б	1 С	110	29	36	6	4	1	ЛШКС С2	,6	340	544	544	1	48		
			подлесок: Р КУЛ ЛШ РЕДКИЙ															
			повреждение ЭНТОМОРЕДИТЕЛЯМИ, ЕЛЬ, СИЛЬНАЯ СТЕПЕНЬ ПОВР., КОРОЕД ТИПОГРАФ															
			селекционная оценка: НОРМАЛЬНЫЕ															
			ОЗУ: ДР. ОСОБО ЗАЩИТ. УЧ. ЛЕСОВ-ОПУШКИ ВДОЛЬ ДОРОГ															
26	2,3	лесные культуры 4С2ЕЗБ10С+ЛИП	1 С 13 Б ОС	29	13	14	2	1	1	ЛШКП Д2	,8	150	345	138	69	103	35	
			подлесок: ЛШ ЛШ СРЕДНИЙ															
			СОСТАВ НЕОДНОРОДНЫЙ, ПОЛНОТА НЕРАВНОМЕРНАЯ,															
			ОЗУ: ДР. ОСОБО ЗАЩИТ. УЧ. ЛЕСОВ-ОПУШКИ ВДОЛЬ ДОРОГ															
28	1,2	7С3Е	1 С 30 Б	140	31	40	7	4	1	ЛИП С3	,3	180	216	151	1	36		
			подроск: 8Е2Д (20) 2,5 м, 2,0 тыс. шт/га															
			подлесок: ЛИП ЛШ СРЕДНИЙ															
			повреждение ЭНТОМОРЕДИТЕЛЯМИ, ЕЛЬ, СИЛЬНАЯ СТЕПЕНЬ ПОВР., КОРОЕД ТИПОГРАФ															
			селекционная оценка: НОРМАЛЬНЫЕ															
			ОЗУ: ДР. ОСОБО ЗАЩИТ. УЧ. ЛЕСОВ-ОПУШКИ ВДОЛЬ ДОРОГ															
30	1,1	9С1Е+Б	1 С 24 Б	70	24	28	4	2	1	ОРЛ В2	,7	310	341	307	34			
			подроск: 10Е (20) 2,0 м, 2,0 тыс. шт/га															
			подлесок: Р КУЛ РЕДКИЙ															
			ОЗУ: ОБЪЕКТЫ ЛЕС. СЕМЕНОВОДСТВА-ПШУСОВЫЕ НАСАЖДЕНИЯ															

УБОРКА ЗАХЛАМ.

УБОРКА ЗАХЛАМ.

Выписка из государственного лесного реестра

№ 5 от 26.02.2021 г.

Информация о лесном участке

ЛЕСНОЙ УЧАСТОК

Адрес (местоположение) Брянская область, Брянский район, ГКУ Брянской области «Брянское лесничество», Снежетьское участковое лесничество (бывшее Снежетьское) квартал 93, выдела 2,3,4
(указывается субъект Российской Федерации,) муниципальное образование, лесничество или лесопарк, квартал и (или) выдел) Наименование (реквизиты) юридического лица, фамилия, имя, отчество физического лица, местонахождение (регистрация) правообладателя

Назначение лесного участка Защитные леса

Разрешенные виды использования Заготовка и сбор недревесных лесных ресурсов, заготовка пищевых ресурсов и сбор лекарственных растений, сенокошение, пчеловодство, научно - исследовательская и образовательная деятельность, рекреационная деятельность, строительство гидротехнических сооружений, эксплуатация ЛЭП, подземных трубопроводов, религиозная деятельность.

Документы - основания пользования лесным участком: квартал 93 арендован ИП Тищенко Д.А., договор аренды лесного участка (в целях заготовки древесины) от 07.07.2015 г. на 49 лет, площадь 3 240,00 га.

Площадь – 7,1 га

Особые отметки Защитные полосы лесов вдоль дорог, ОЗУ: др. особо защит. уч. лесов-опушки вдоль дорог.
(сведения об обременениях лесных участков, об ограничении использования лесов)

Информация предоставлена согласно Приказа МПР и Э РФ от 30 октября 2013 года N 464 «Об утверждении Перечня видов информации, содержащейся в государственном лесном реестре, предоставляемой в обязательном порядке, и условий ее предоставления»

Должностное лицо органа, осуществляющего ведение государственного лесного реестра Г.В. Сельчуков
(Ф.И.О.)

Дата 26.02.2021 г. Подпись



М.П.

Карта-схема расположения и границ лесного участка

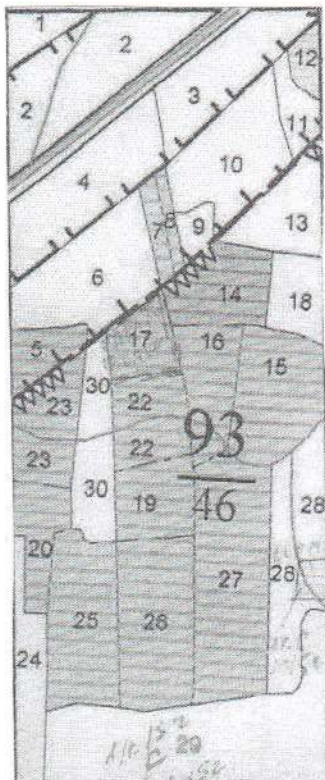
Брянская область

(субъект Российской Федерации, муниципальное образование)

Лесничество (лесопарк) ГКУ Брянской области «Брянское лесничество»

Участковое лесничество Снежетьское (бывшее Снежетьское) квартал 93

Масштаб 1 : 10 000



Должностное лицо органа,
осуществляющего ведение
государственного лесного

реестра Г.В. Сельчуков
(Ф.И.О.)

Дата 30.10.2020г.

Подпись



квартал: 93

ИП Тихенко Д.А. ГКУ ЮО *Брянское л-во* Снежетьское уч. л-во (бывш. Снежетьское л-во)
защит. полосы лесов вдоль дорог

Имя:	Площадь:	Состав:	Элев:	Воз:	ДхКГ:	В:	Тип:	П:	К:	Запас на выдел, м3	Хозяйственные распоряжения
Мд:	Га:	Подлесок:	Я:	О:	Л:	О:	Леса:	О:	Л:	Вид: Захламлен:	
Рл:	А:	У:	С:	А:	В:	И:	И:	Н:	Т:	дер.	
		рельеф:	е:	О:	В:	И:	Т:	На:	В:	т.ч.:	
		особенности:	О:	О:	О:	Т:	лесор.	Общий:	по:	в:	Сухо:
		выдела:	Т:	З:	З:	е:	услов.	га:	на:	стоя:	дня:
			А:	Р:	Р:	Т:	а:	выдел:	пород:	р:	виз:

2	2,8	40С1В20Л182С	1	ОС	65	26	32	7	4	1	ЛМП	7	290	812	325	3	56	УБОРКА ЗАХЛЕМ.
			26	В	26	28	28				СЗ				81	2		
				ОЛЧ	26	28	28								163	2		
				В	26	28	28								81	1		
				С	26	32	32								162	1		

повреждение болезнями леса, осина, сильная степень повр., трутовик ложный осинов.

озу: ДР.ОСОБО ЗАЩИТ.УЧ.ЛЕСОВ-ОПУШКИ ВДОЛЬ ДОРОГ

3	1,9	5Е3В20С+С	1	В	65	22	24	4	2	1	ЧЕР	8	340	646	323			
			24	В	26	26	26				ВЗ				194			
				ОС	26	28	28								129			

подрост: 10В (20) 20 м, 4,0 тыс.шт/га

подлесок: Р КУЛ РЕДКИЙ

состав: НЕКОТОРЫМИ, ПЛОТНОТА НЕРАВНОМЕРНАЯ

озу: ДР.ОСОБО ЗАЩИТ.УЧ.ЛЕСОВ-ОПУШКИ ВДОЛЬ ДОРОГ

4	2,4	2Д2Я1КЛ1Л14ОС	1	Д	160	28	48	8	4	2	ЛШКП	5	230	552	111	2		
			27	Я	27	32	32				ДЗ				110	2		
				КЛ	27	36	36								55	2		
				ЛМП	25	28	28								55	2		
				ОС	28	36	36								221	4		

подлесок: ЛМП ЛШ СРЕДНИЙ

повреждение болезнями леса, осина, сильная степень повр., трутовик ложный осинов.

сельскохозяйственная оценка: нормальные

озу: ДР.ОСОБО ЗАЩИТ.УЧ.ЛЕСОВ-ОПУШКИ ВДОЛЬ ДОРОГ

Выписка из государственного лесного реестра
№ 5 от 26.02.2021 г.

Информация о лесном участке

ЛЕСНОЙ УЧАСТОК

Адрес (местоположение) Брянская область, Брянский район, ГКУ Брянской области «Брянское лесничество», Стяжновское участковое лесничество (бывшее Ковшовское), квартал 69 выдела 16,17,18,19,23.
(указывается субъект Российской Федерации,) муниципальное образование, лесничество или лесопарк, квартал и (или) выдел) Наименование (реквизиты) юридического лица, фамилия, имя, отчество физического лица, местонахождение (регистрация) правообладателя

Назначение лесного участка Защитные леса

Разрешенные виды использования Заготовка и сбор недревесных лесных ресурсов, заготовка пищевых ресурсов и сбор лекарственных растений, сенокошение, пчеловодство, научно - исследовательская и образовательная деятельность, рекреационная деятельность, строительство гидротехнических сооружений, эксплуатация ЛЭП, подземных трубопроводов, религиозная деятельность.
Документы - основания пользования лесным участком: лесной участок не арендован

Площадь – 6,2 га

Особые отметки Защитные полосы лесов вдоль дорог, ОЗУ: др. особо защит. уч. лесов-опушки вдоль дорог.
(сведения об обременениях лесных участков, об ограничении использования лесов)

Информация предоставлена согласно Приказа МПР и Э РФ от 30 октября 2013 года N 464 «Об утверждении Перечня видов информации, содержащейся в государственном лесном реестре, предоставляемой в обязательном порядке, и условий ее предоставления»

Должностное лицо органа,
осуществляющего ведение
государственного лесного
реестра Г.В. Сельчуков
(Ф.И.О.)

Дата 26.02.2021 г. Подпись



Карта-схема расположения и границ лесного участка

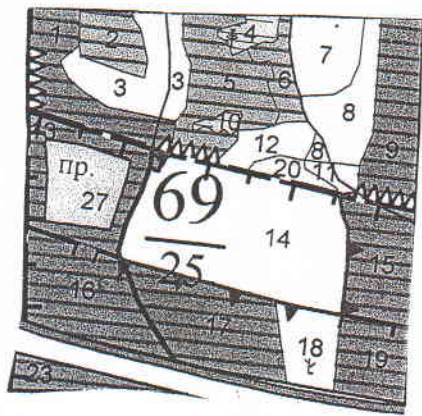
Брянская область

(субъект Российской Федерации, муниципальное образование)

Лесничество (лесопарк) ГКУ Брянской области «Брянское лесничество»

Участковое лесничество Сяжновское (бывшее Ковшовское) квартал 69

Масштаб 1 : 10 000



Должностное лицо органа,
 осуществляющего ведение
 государственного лесного
 реестра Г.В. Сельчуков
 (Ф.И.О.)

Дата 20.10.2020г. Подпись _____



Таксационное описание

Квартал: 69

ТКУ БО "Брянское Л-во" Стяжновское Уч.л-во (б.Ковшовское Л-во)
 ЗАЩИТ.ПОЛОСЫ ЛЕСОВ ВДОЛЬ ДОРОГ

Состав:	Э л : В :	Д : К Г :	Б :	Тип :	П :	Запас сыраст. :	К :	Запас на выделе, мЗ :	Хозяйственные :
Ял е о :	В : И :	Л Р :	О :	леса :	О :	леса, мЗ :	Л :	Един:Захламлен.:	распоряжения :
р:е:з:ы:а:	н:и:	н:	н:	л:	л:	т:	т:	дер.:	
У:м:а:	р:с:м:в:и:	т:п:	н:	На :	В:т:ч:О:	В:т:ч:О:	В:т:ч:О:	Сухо: Ре:ест.:	
е:е:га:	а:с:е:о:т:лесор.:	О :	О :	га :	Общий: по :	Общий: по :	Общий: по :	Стой: лин:воз.:	Общий: Лик-:
р:л:	т:т:з:з:е:услов.:	Т :	Т :	а :	на :	на :	на :	Стой: лин:воз.:	Общий: Лик-:
а:	н:т:т:а:р:р:т:	а :	а :	а :	выдел:пород:р:	выдел:пород:р:	выдел:пород:р:	Стой: лин:воз.:	Общий: Лик-:
	н:т:т:а:р:р:т:	а :	а :	а :	выдел:пород:р:	выдел:пород:р:	выдел:пород:р:	Стой: лин:воз.:	Общий: Лик-:

16	1,9	лесные культуры	1 С	72	22	24	4	2	2	БР	,7	280	532	532		
		10С								А2						
подлесок: КУЛ РЕДКИЙ ПОЛНОТА НЕРАВНОМЕРНАЯ, озу: ДР.ОСОБО ЗАЩИТ.Уч.ЛЕСОВ-ОПУШКИ ВДОЛЬ ДОРОГ																
17	2,0	лесные культуры	1 С	65	23	24	4	2	1	БР	,7	300	600	540		
		9С1Е								В2				60		
подлесок: КУЛ Р РЕДКИЙ СОСТАВ НЕОДНОРОДНЫЙ, ПОЛНОТА НЕРАВНОМЕРНАЯ озу: ДР.ОСОБО ЗАЩИТ.Уч.ЛЕСОВ-ОПУШКИ ВДОЛЬ ДОРОГ																
18	,8	ГАРЬ	С						1	БР		200				
		свежий сухостой	С	65	23	24				В2		250			40	
		10С+Б										50				
единичные деревья повреждение НИЗОВЫМ ПОЖАРОМ, СИЛЬНАЯ СТЕПЕНЬ ПОВР. озу: ДР.ОСОБО ЗАЩИТ.Уч.ЛЕСОВ-ОПУШКИ ВДОЛЬ ДОРОГ																
19	,9	лесные культуры	1 С	60	23	24	3	2	1	БР	,6	260	234	234		5
		10С+Б								В2						
подлесок: КУЛ СРЕДНИЙ повреждение НИЗОВЫМ ПОЖАРОМ, СОСНА, СЛАБАЯ СТЕПЕНЬ ПОВР. озу: ДР.ОСОБО ЗАЩИТ.Уч.ЛЕСОВ-ОПУШКИ ВДОЛЬ ДОРОГ																
23	,6	лесные культуры	1 С	79	26	28	4	2	1	БР	,7	350	210	210		
		10С+Б								В2						
подлесок: КУЛ РЕДКИЙ озу: ДР.ОСОБО ЗАЩИТ.Уч.ЛЕСОВ-ОПУШКИ ВДОЛЬ ДОРОГ																

ЛПО: СПЛОШ. САНР
 СОЗД. Л/КУЛЬТУР
 РТК 01 С

ЛПО: УБ. НЕЛ. ДР.

Выписка из государственного лесного реестра
№ 5 от 26.02.2021 г.

Информация о лесном участке

ЛЕСНОЙ УЧАСТОК

Адрес (местоположение) Брянская область, Брянский район, ГКУ Брянской области «Брянское лесничество», Стяжновское участковое лесничество (бывшее Ковшовское), квартал 70 выдела 17,18,19,20,21.
(указывается субъект Российской Федерации,) муниципальное образование, лесничество или лесопарк, квартал и (или) выдел) Наименование (реквизиты) юридического лица, фамилия, имя, отчество физического лица, местонахождение (регистрация) правообладателя

Назначение лесного участка Защитные леса

Разрешенные виды использования Заготовка и сбор недревесных лесных ресурсов, заготовка пищевых ресурсов и сбор лекарственных растений, сенокошение, пчеловодство, научно - исследовательская и образовательная деятельность, рекреационная деятельность, строительство гидротехнических сооружений, эксплуатация ЛЭП, подземных трубопроводов, религиозная деятельность.
Документы - основания пользования лесным участком: лесной участок не арендован

Площадь – 5,5 га

Особые отметки Защитные полосы лесов вдоль дорог, ОЗУ: др. особо защит. уч. лесов-опушки вдоль дорог.
(сведения об обременениях лесных участков, об ограничении использования лесов)

Информация предоставлена согласно Приказа МПР и Э РФ от 30 октября 2013 года N 464 «Об утверждении Перечня видов информации, содержащейся в государственном лесном реестре, предоставляемой в обязательном порядке, и условий ее предоставления»

Должностное лицо органа,
осуществляющего ведение
государственного лесного
реестра Г.В. Сельчуков
(Ф.И.О.)

Дата 26.02.2021 г. Подпись



М.П.

Карта-схема расположения и границ лесного участка

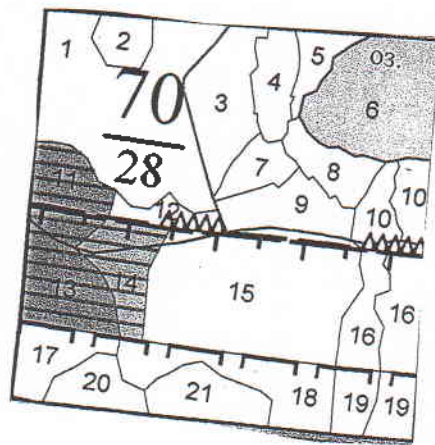
Брянская область

(субъект Российской Федерации, муниципальное образование)

Лесничество (лесопарк) ГКУ Брянской области «Брянское лесничество»

Участковое лесничество Сяжновское (бывшее Ковшовское) квартал 70

Масштаб 1 : 10 000



Должностное лицо органа,
осуществляющего ведение
государственного лесного
реестра Г.В. Сельчуков
(Ф.И.О.)

Дата 20.10.2020г. Подпись



Выписка из государственного лесного реестра
№ 5 от 26.02.2021 г.

Информация о лесном участке

ЛЕСНОЙ УЧАСТОК

Адрес (местоположение) Брянская область, Брянский район, ГКУ Брянской области «Брянское лесничество», Стяжновское участковое лесничество (бывшее Ковшовское), квартал 71 выдела 18,19,20,21,22
(указывается субъект Российской Федерации,) муниципальное образование, лесничество или лесопарк, квартал и (или) выдел) Наименование (реквизиты) юридического лица, фамилия, имя, отчество физического лица, местонахождение (регистрация) правообладателя

Назначение лесного участка Защитные леса

Разрешенные виды использования Заготовка и сбор недревесных лесных ресурсов, заготовка пищевых ресурсов и сбор лекарственных растений, сенокошение, пчеловодство, научно - исследовательская и образовательная деятельность, рекреационная деятельность, строительство гидротехнических сооружений, эксплуатация ЛЭП, подземных трубопроводов, религиозная деятельность.
Документы - основания пользования лесным участком: выдел 18 арендован ООО "Отрада", договор аренды лесного участка (в целях рекреационной деятельности) от 16.04.2009 г. на 49 лет, площадь 5,46 га.

Площадь – 5,1 га

Особые отметки Защитные полосы лесов вдоль дорог, ОЗУ: др. особо защит. уч. лесов-опушки вдоль дорог.
(сведения об обременениях лесных участков, об ограничении использования лесов)

Информация предоставлена согласно Приказа МПР и Э РФ от 30 октября 2013 года N 464 «Об утверждении Перечня видов информации, содержащейся в государственном лесном реестре, предоставляемой в обязательном порядке, и условий ее предоставления»

Должностное лицо органа,
осуществляющего ведение
государственного лесного
реестра Г.В. Сельчуков
(Ф.И.О.)

Дата 26.02.2021 г. Подпись



М.П.

Карта-схема расположения и границ лесного участка

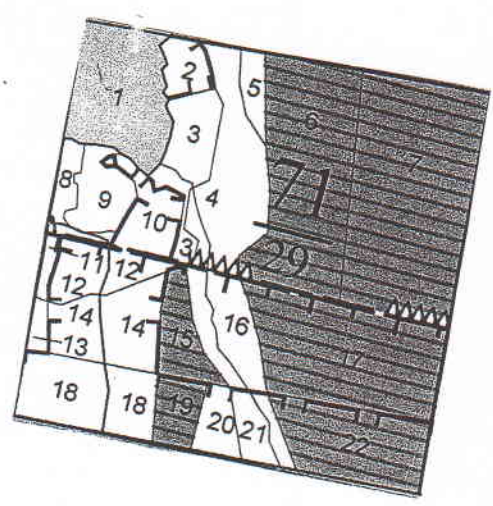
Брянская область

(субъект Российской Федерации, муниципальное образование)

Лесничество (лесопарк) ГКУ Брянской области «Брянское лесничество»

Участковое лесничество Гяжновское (бывшее Ковшовское) квартал 71

Масштаб 1 : 10 000



Должностное лицо органа,
 осуществляющего ведение
 государственного лесного
 реестра Г.В. Сельчуков
 (Ф.И.О.)

Дата 20.10.2020г. Подпись



Выписка из государственного лесного реестра
№ 5 от 26.02.2021 г.

Информация о лесном участке

ЛЕСНОЙ УЧАСТОК

Адрес (местоположение) Брянская область, Брянский район, ГКУ Брянской области «Брянское лесничество», Стяжновское участковое лесничество (бывшее Ковшовское), квартал 72 выдела 14,15,16,17,18.
(указывается субъект Российской Федерации.) муниципальное образование, лесничество или лесопарк, квартал и (или) выдел) Наименование (реквизиты) юридического лица, фамилия, имя, отчество физического лица, местонахождение (регистрация) правообладателя

Назначение лесного участка Защитные леса

Разрешенные виды использования Заготовка и сбор недревесных лесных ресурсов, заготовка пищевых ресурсов и сбор лекарственных растений, сенокошение, пчеловодство, научно - исследовательская и образовательная деятельность, рекреационная деятельность, строительство гидротехнических сооружений, эксплуатация ЛЭП, подземных трубопроводов, религиозная деятельность.
Документы - основания пользования лесным участком: лесной участок не арендован

Площадь – 4,6 га

Особые отметки Защитные полосы лесов вдоль дорог, ОЗУ: др. особо защит. уч. лесов-опушки вдоль дорог.
(сведения об обременениях лесных участков, об ограничении использования лесов)

Информация предоставлена согласно Приказа МПР и Э РФ от 30 октября 2013 года N 464 «Об утверждении Перечня видов информации, содержащейся в государственном лесном реестре, предоставляемой в обязательном порядке, и условий ее предоставления»

Должностное лицо органа, осуществляющего ведение государственного лесного реестра Г.В. Сельчуков
(Ф.И.О.)

Дата 26.02.2021 г. Подпись



Карта-схема расположения и границ лесного участка

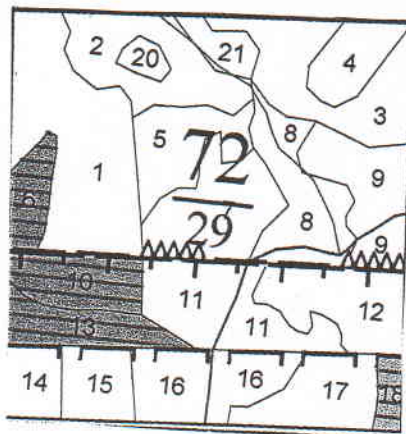
Брянская область

(субъект Российской Федерации, муниципальное образование)

Лесничество (лесопарк) ГКУ Брянской области «Брянское лесничество»

Участковое лесничество Гяжновское (бывшее Ковшовское) квартал 72

Масштаб 1 : 10 000



Должностное лицо органа,
 осуществляющего ведение
 государственного лесного
 реестра Г.В. Сельчуков
 (Ф.И.О.)

Дата 20.10.2020г. Подпись



М.П.

Выписка из государственного лесного реестра
№ 5 от 26.02.2021 г.

Информация о лесном участке

ЛЕСНОЙ УЧАСТОК

Адрес (местоположение) Брянская область, Брянский район, ГКУ Брянской области «Брянское лесничество», Стяжновское участковое лесничество (бывшее Ковшовское), квартал 73 выдела 20,21,22.
(указывается субъект Российской Федерации,) муниципальное образование, лесничество или лесопарк, квартал и (или) выдел) Наименование (реквизиты) юридического лица, фамилия, имя, отчество физического лица, местонахождение (регистрация) правообладателя

Назначение лесного участка Защитные леса

Разрешенные виды использования Заготовка и сбор недревесных лесных ресурсов, заготовка пищевых ресурсов и сбор лекарственных растений, сенокошение, пчеловодство, научно - исследовательская и образовательная деятельность, рекреационная деятельность, строительство гидротехнических сооружений, эксплуатация ЛЭП, подземных трубопроводов, религиозная деятельность.
Документы - основания пользования лесным участком: лесной участок не арендован

Площадь – 5,2 га

Особые отметки Защитные полосы лесов вдоль дорог, ОЗУ: др. особо защит. уч. лесов-опушки вдоль дорог.
(сведения об обременениях лесных участков, об ограничении использования лесов)

Информация предоставлена согласно Приказа МПР и Э РФ от 30 октября 2013 года N 464 «Об утверждении Перечня видов информации, содержащейся в государственном лесном реестре, предоставляемой в обязательном порядке, и условий ее предоставления»

Должностное лицо органа, осуществляющего ведение государственного лесного реестра Г.В. Сельчуков
(Ф.И.О.)

Дата 26.02.2021 г. Подпись



Карта-схема расположения и границ лесного участка

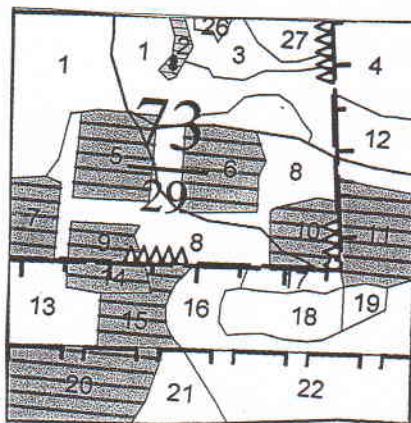
Брянская область

(субъект Российской Федерации, муниципальное образование)

Лесничество (лесопарк) ГКУ Брянской области «Брянское лесничество»

Участковое лесничество Грязновское (бывшее Ковшовское) квартал 73

Масштаб 1 : 10 000



Должностное лицо органа,
 осуществляющего ведение
 государственного лесного
 реестра Г.В. Сельчуков
 (Ф.И.О.)

Дата 20.10.2020г. Подпись _____



Таксационное описание

Квартал: 73

ГКУ БО "Брянское л-во" Стяжновское уч. л-во (б. Ковшовское л-во)
 ЗАЩИТ. ПОЛОСА ЛЕСОВ ВДОЛЬ ДОРОГ

Состав, : Э л : В : Д : К Г : Б : Тип : П : Запас сырораств. : К : Запас на выделе, м3
 : Я : л : е : о : В : и : л : р : о : л е с а : л : : Е д и н : З а х л а м л е н :
 : р : е : с : з : ы : а : л : р : о : л е с а : л : : д е р : :
 : у : м а : р : с : м : в : и : т и п : н : Н а : : О б щ и й : п о : в : С у х о :
 : с : е : а : о : е : о : о : т : л е с о р . : о : : О б щ и й : д и н : в о з . : О б щ и й : Л и к -
 : т е : г а : о с о б е н н о с т и : - : н : : с : т : т : з : з : е : у с л о в . : т : г а : : н а : : с о с т . : : а :
 : р : л : : н : т : : т : а : : р : р : : т : : а : : в ы д е л : : п о р о д : р : : :
 : а : : в ы д е л а

20	1,9 лесные культуры	1 С	22	4	4	2	1	4	ОСФ	,6	35	67	54
	8С2Б	4 Б	6	8					В5			13	
	СОСТАВ НЕОДНОРОДНЫЙ, ПОЛНОТА НЕРАВНОМЕРНАЯ, озу: ДР. ОСОБО ЗАЩИТ. УЧ. ЛЕСОВ-ОПУШКИ ВДОЛЬ ДОРОГ												
21	,7 6С4Б	1 С	35	12	14	2	1	2	ЛВ	,6	100	70	42
		12 Б	12	14					В4				28
	СОСТАВ НЕОДНОРОДНЫЙ, ПОЛНОТА НЕРАВНОМЕРНАЯ озу: ДР. ОСОБО ЗАЩИТ. УЧ. ЛЕСОВ-ОПУШКИ ВДОЛЬ ДОРОГ												
22	2,6 8ОЛЧ2Б+С	1 Олу	85	26	28	9	4	2	ВПАП	,6	250	650	520
		26 Б	26	28					С5			130	2
	СОСТАВ НЕОДНОРОДНЫЙ, ПОЛНОТА НЕРАВНОМЕРНАЯ озу: ДР. ОСОБО ЗАЩИТ. УЧ. ЛЕСОВ-ОПУШКИ ВДОЛЬ ДОРОГ												

Выписка из государственного лесного реестра
№ 5 от 26.02.2021 г.

Информация о лесном участке

ЛЕСНОЙ УЧАСТОК

Адрес (местоположение) Брянская область, Брянский район, ГКУ Брянской области «Брянское лесничество», Стяжновское участковое лесничество (бывшее Ковшовское), квартал 77 выдела 2,3,4.

(указывается субъект Российской Федерации,) муниципальное образование, лесничество или лесопарк, квартал и (или) выдел) Наименование (реквизиты) юридического лица, фамилия, имя, отчество физического лица, местонахождение (регистрация) правообладателя

Назначение лесного участка Защитные леса

Разрешенные виды использования Заготовка и сбор недревесных лесных ресурсов, заготовка пищевых ресурсов и сбор лекарственных растений, сенокошение, пчеловодство, научно - исследовательская и образовательная деятельность, рекреационная деятельность, строительство гидротехнических сооружений, эксплуатация ЛЭП, подземных трубопроводов, религиозная деятельность.

Документы - основания пользования лесным участком: часть выдела 3 арендован ИП Тимошкова, договор аренды лесного участка (в целях разработки полезных ископаемых) от 15.08.2014 г. на 5 лет, площадь 2,88 га. часть выдела 3 арендован ИП Тимошкова, договор аренды лесного участка (в целях разработки полезных ископаемых) от 30.10.2017 г. на 7 лет, площадь 3,02 га.

Площадь – 3,5 га

Особые отметки Защитные полосы лесов вдоль дорог, ОЗУ: др. особо защит. уч. лесов-опушки вдоль дорог.
(сведения об обременениях лесных участков, об ограничении использования лесов)

Информация предоставлена согласно Приказа МПР и Э РФ от 30 октября 2013 года N 464 «Об утверждении Перечня видов информации, содержащейся в государственном лесном реестре, предоставляемой в обязательном порядке, и условий ее предоставления»

Должностное лицо органа,
осуществляющего ведение
государственного лесного
реестра Г.В. Сельчуков
(Ф.И.О.)

Дата 26.02.2021 г. Подпись

М.П.



Карта-схема расположения и границ лесного участка

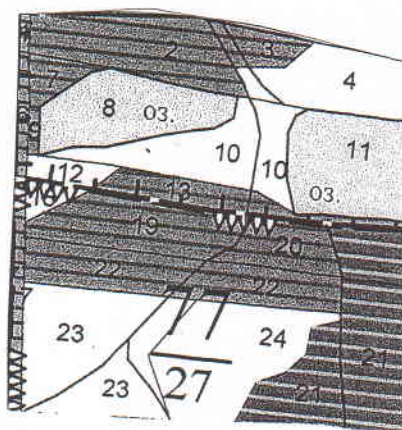
Брянская область

(субъект Российской Федерации, муниципальное образование)

Лесничество (лесопарк) ГКУ Брянской области «Брянское лесничество»

Участковое лесничество Сяжновское (бывшее Ковшовское) квартал 77

Масштаб 1 : 10 000



Должностное лицо органа,
осуществляющего ведение
государственного лесного
реестра

Г.В. Сельчуков
(Ф.И.О.)

Дата

20.10.2020г.

Подпись



Выписка из государственного лесного реестра
№ 5 от 26.02.2021 г.

Информация о лесном участке

ЛЕСНОЙ УЧАСТОК

Адрес (местоположение) Брянская область, Брянский район, ГКУ Брянской области «Брянское лесничество», Стяжновское участковое лесничество (бывшее Ковшовское), квартал 80 выдела 1,2,3,5,6,7,8,32.

(или) выдел) Наименование (реквизиты) юридического лица, фамилия, имя, отчество физического лица, местонахождение (регистрация) правообладателя

Назначение лесного участка Защитные леса

Разрешенные виды использования Заготовка и сбор недревесных лесных ресурсов, заготовка пищевых ресурсов и сбор лекарственных растений, сенокошение, пчеловодство, научно - исследовательская и образовательная деятельность, рекреационная деятельность, строительство гидротехнических сооружений, эксплуатация ЛЭП, подземных трубопроводов, религиозная деятельность.

Документы - основания пользования лесным участком: выдел 6 арендован ООО "РосТрансАвто", договор аренды лесного участка (в целях рекреационной деятельности) от 06.10.2008 г. на 49 лет, площадь 1,9 га. выдел 7 арендован ООО "РосТрансАвто", договор аренды лесного участка (в целях рекреационной деятельности) от 06.10.2008 г. на 49 лет, площадь 6,0 га.

Площадь – 5,3 га

Особые отметки Защитные полосы лесов вдоль дорог выдела 1,2,3,5,6, ОЗУ: др. особо защит. уч. лесов-опушки вдоль дорог выдела 1,2,3,5,6.
(сведения об обременениях лесных участков, об ограничении использования лесов)

Информация предоставлена согласно Приказа МПР и Э РФ от 30 октября 2013 года N 464 «Об утверждении Перечня видов информации, содержащейся в государственном лесном реестре, предоставляемой в обязательном порядке, и условий ее предоставления»

Должностное лицо органа, осуществляющего ведение государственного лесного реестра Г.В. Сельчуков
(Ф.И.О.)

Дата 26.02.2021 г. Подпись



М.П.

Карта-схема расположения и границ лесного участка

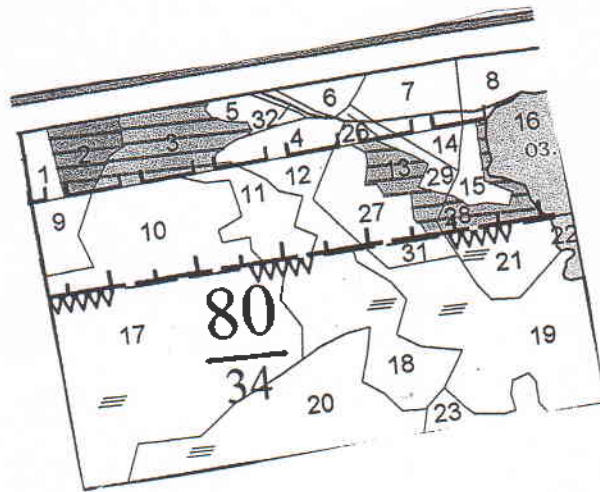
Брянская область

(субъект Российской Федерации, муниципальное образование)

Лесничество (лесопарк) ГКУ Брянской области «Брянское лесничество»

Участковое лесничество Сяжновское (бывшее Ковшовское) квартал 80

Масштаб 1 : 10 000



Должностное лицо органа,
 осуществляющего ведение
 государственного лесного
 реестра Г.В. Сельчуков
 (Ф.И.О.)

Дата 20.10.2020г.

Подпись



Таксационное описание

Квартал: 80

ГКУ БО "Брянское л-во" Стыжновское уч. л-во (б. Ковшовское л-во)
 ЗАЩИТ. ПОЛОСЫ ЛЕСОВ ВДОЛЬ ДОРОГ

Состав, подрост, подлесок, ольшадь, почва, мд: га, рельеф, особенности, выдела	Эл: В: Д: К: Г: В: Тип: П: Запас сыраст. : К: Запас на выделе, м3	Хозяйственные распоряжения
А: л: е: о: в: и: л: р: о: л: е: с: з: ы: а: р: с: м: в: и: и: тип: н: На: Обший: по: в: : Сухо: Ре-: ест.: Обший: Лик-: : с: е: а: о: о: т: лесор.: о: га: на: : сост.: а: : стоя: дин: воз.: Обший: Лик-: : н: н: : с: т: т: з: з: е: услов.: т: га: : выдел: пород: р: : н: т: : т: а: р: р: т: : а: : вида:	85 24 24 5 3 2 чер 109 1 25 С ВЗ 27 1	

1,4 8Е2С+ДН+Б	1 Е 85 24 24 5 3 2 чер ВЗ 25 С	136	109	1	
подрост: 10Е (3) 1,0 м, 1,0 тыс. шт/га подлесок: КУЛ СРЕДНИЙ СОСТАВ НЕОДНОРОДНЫЙ, ПОЛНОТА НЕРАВНОМЕРНАЯ селекционная оценка: НОРМАЛЬНЫЕ озу: ДР. ОСОВО ЗАЩИТ. Уч. ЛЕСОВ-ОПУШКИ ВДОЛЬ ДОРОГ					
2,7 лесные культуры 10С+Б	1 С 44 22 28 3 2 1 чер ВЗ	196	196	1	
подрост: 10Е (10) 2,0 м, 2,0 тыс. шт/га повреждение НИЗОВЫМ ПОЖАРОМ, 14 г., СОСНА, СИЛЬНАЯ СТЕПЕНЬ ПОВР. озу: ДР. ОСОВО ЗАЩИТ. Уч. ЛЕСОВ-ОПУШКИ ВДОЛЬ ДОРОГ					
3 1,4 лесные культуры 8С2Б	1 С 12 6 8 1 1 1А ЛШКС С2 6 Б 15 8 6	84	67	17	ПРОЧИСТКА 25%
подлесок: ЛШ РЕДКИЙ СОСТАВ НЕОДНОРОДНЫЙ, ПОЛНОТА НЕРАВНОМЕРНАЯ озу: ДР. ОСОВО ЗАЩИТ. Уч. ЛЕСОВ-ОПУШКИ ВДОЛЬ ДОРОГ					
5,4 6С2Б2ОЛЧ	1 С 15 8 12 1 1 1А ЛШКС С2 8 Б 8 12 Олч 8 12 Олч 2,0 тыс. шт/га	70	28	6	5
подрост: 10Е (10) 2,0 м, подлесок: КУЛ ЛШ СРЕДНИЙ СОСТАВ НЕОДНОРОДНЫЙ, ПОЛНОТА НЕРАВНОМЕРНАЯ озу: ДР. ОСОВО ЗАЩИТ. Уч. ЛЕСОВ-ОПУШКИ ВДОЛЬ ДОРОГ					
6,4 6С2Б2ОЛЧ	1 С 15 8 8 1 1 1А ЛШКС С2 8 Б 15 8 8 Олч 15 10 12	70	28	6	5
единичные деревья Б 50 26 28 10Б подлесок: КУЛ ЛШ СРЕДНИЙ СОСТАВ НЕОДНОРОДНЫЙ, ПОЛНОТА НЕРАВНОМЕРНАЯ озу: ДР. ОСОВО ЗАЩИТ. Уч. ЛЕСОВ-ОПУШКИ ВДОЛЬ ДОРОГ					
7 1,1 ПРОЧИЕ ЗЕМЛИ					
8,8 ПОЛЯНА ДЛЯ ОТДЫХА					
32,1 ПРОЧИЕ ЗЕМЛИ					

Выписка из государственного лесного реестра
№ 5 от 26.02.2021 г.

Информация о лесном участке

ЛЕСНОЙ УЧАСТОК

Адрес (местоположение) Брянская область, Брянский район, ГКУ Брянской области «Брянское лесничество», Стяжновское участковое лесничество (бывшее Ковшовское), квартал 120 выдела 33,35.

(указывается субъект Российской Федерации,) муниципальное
(или) выдел) Наименование (реквизиты)
юридического лица, фамилия, имя, отчество физического лица, местонахождение (регистрация)
правообладателя

Назначение лесного участка Защитные леса

Разрешенные виды использования Заготовка и сбор недревесных лесных ресурсов, заготовка пищевых ресурсов и сбор лекарственных растений, сенокошение, пчеловодство, научно - исследовательская и образовательная деятельность, рекреационная деятельность, строительство гидротехнических сооружений, эксплуатация ЛЭП, подземных трубопроводов, религиозная деятельность.

Документы - основания пользования лесным участком: лесной участок не арендован

Площадь – 1,3 га

Особые отметки Защитные полосы лесов вдоль дорог, ОЗУ: др. особо защит. уч. лесов-опушки вдоль дорог.

(сведения об обременениях лесных участков, об ограничении использования лесов)

Информация предоставлена согласно Приказа МПР и Э РФ от 30 октября 2013 года N 464 «Об утверждении Перечня видов информации, содержащейся в государственном лесном реестре, предоставляемой в обязательном порядке, и условий ее предоставления»

Должностное лицо органа,
осуществляющего ведение
государственного лесного
реестра Г.В. Сельчуков

(Ф.И.О.)

Дата 26.02.2021 г. Подпись



М.П.

Карта-схема расположения и границ лесного участка

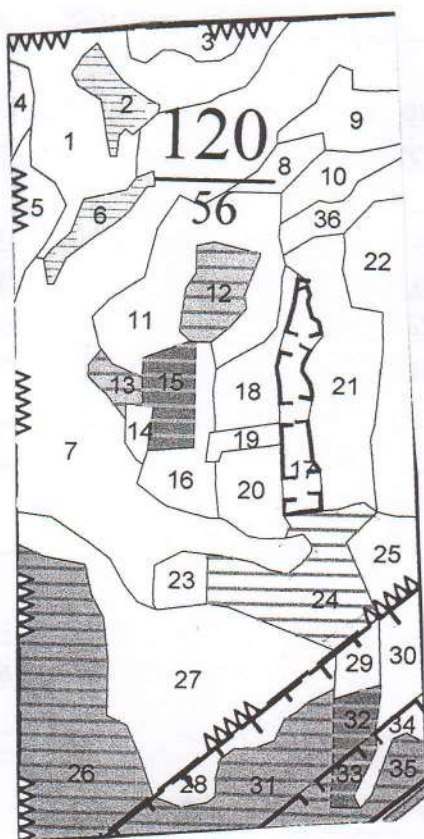
Брянская область

(субъект Российской Федерации, муниципальное образование)

Лесничество (лесопарк) ГКУ Брянской области «Брянское лесничество»

Участковое лесничество Стяжновское (бывшее Ковшовское) квартал 120

Масштаб 1 : 10 000



Должностное лицо органа,
 осуществляющего ведение
 государственного лесного
 реестра Г.В. Сельчуков
 (Ф.И.О.)

Дата 13.11.2020г.

Подпись



Выписка из государственного лесного реестра
№ 5 от 26.02.2021 г.

Информация о лесном участке

ЛЕСНОЙ УЧАСТОК

Адрес (местоположение) Брянская область, Брянский район, ГКУ Брянской области «Брянское лесничество», Стяжновское участковое лесничество (бывшее Ковшовское), квартал 121 выдела 30-42.

(или) выдел) Наименование (реквизиты)
юридического лица, фамилия, имя, отчество физического лица, местонахождение (регистрация)
правообладателя

Назначение лесного участка Защитные леса

Разрешенные виды использования Заготовка и сбор недревесных лесных ресурсов, заготовка пищевых ресурсов и сбор лекарственных растений, сенокошение, пчеловодство, научно - исследовательская и образовательная деятельность, рекреационная деятельность, строительство гидротехнических сооружений, эксплуатация ЛЭП, подземных трубопроводов, религиозная деятельность.

Документы - основания пользования лесным участком: лесной участок не арендован

Площадь – 12,1 га

Особые отметки Защитные полосы лесов вдоль дорог, ОЗУ: др. особо защит. уч. лесов-опушки вдоль дорог выдела 30-37,42, ОЗУ: др. особо защит. уч. лесов-насаждения-эталоны выдела 38-41.

(сведения об обременениях лесных участков, об ограничении использования лесов)

Информация предоставлена согласно Приказа МПР и Э РФ от 30 октября 2013 года N 464 «Об утверждении Перечня видов информации, содержащейся в государственном лесном реестре, предоставляемой в обязательном порядке, и условий ее предоставления»

Должностное лицо органа,
осуществляющего ведение
государственного лесного

реестра Г.В. Сельчуков Дата 26.02.2021 г. Подпись _____
(Ф.И.О.)



М.П.

Карта-схема расположения и границ лесного участка

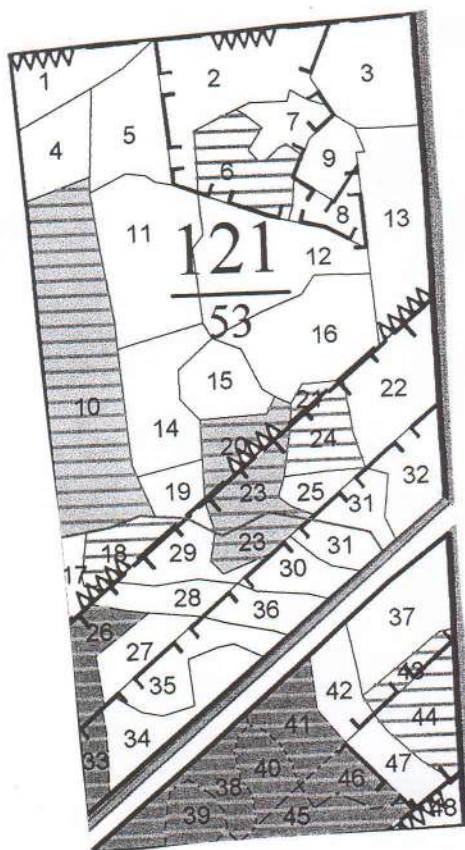
Брянская область

(субъект Российской Федерации, муниципальное образование)

Лесничество (лесопарк) ГКУ Брянской области «Брянское лесничество»

Участковое лесничество Стяжновское (бывшее Ковшовское) квартал 121

Масштаб 1 : 10 000



Должностное лицо органа,
осуществляющего ведение
государственного лесного
реестра Г.В. Сельчуков

(Ф.И.О.)

Дата 13.11.2020г.

Подпись



ГКУ БО "Брянское л-во" Стяжновское уч.л-во (б.Ковшовское л-во)
 ЗАЩИТ.ПОЛОСЫ ЛЕСОВ ВДОЛЬ ДОРОГ

Квартал: 121

№ п/п	Вид	Площадь, м2	Состав	Этаж	Возраст, лет	Диаметр, см	Тип леса	Плотность, шт/га	Запас на выделе, м3	Хозяйственные мероприятия
37	1,7 днчелк1б+ос+лип	16 Е	1 ДН 40 16 Е 17 КЛ 17 Б 15	18 18 18 18	4 2 2 2	ЛИП С3	,6	130 221	89 88 22 22	
подлесок: ЛЩ ЛИП Р СРЕДНИЙ озу: ДР.ОСОБО ЗАЩИТ.УЧ.ЛЕСОВ-ОПУШКИ ВДОЛЬ ДОРОГ										
38	1,2 лесные культуры	10С	1 С	115 29	40 6 4 1	ОБЛ	,3	170 204 204	204 1	
подрост: 7ДЗЕ (15) 3,0 м, 1,0 тыс.шт/га подлесок: Р КУЛ МАЛ ГУСТОЙ ОПУШКИ ВДОЛЬ ДОРОГ селекционная оценка: НОРМАЛЬНЫЕ озу: ДР.ОСОБО ЗАЩИТ.УЧ.ЛЕСОВ-НАСАЖДЕНИЯ-ЭТАЛОНЫ - рекомендовано к исключению										
39	,5 лесные культуры	10С+Е	1 С	115 31	40 6 4 1	ЧЕР В3	,7	430 215 215	215 1	
подрост: 10Е (30) 8,0 м, 3,0 тыс.шт/га селекционная оценка: НОРМАЛЬНЫЕ озу: ДР.ОСОБО ЗАЩИТ.УЧ.ЛЕСОВ-НАСАЖДЕНИЯ-ЭТАЛОНЫ										
40	,7 лесные культуры	10С	1 С	115 31	36 6 4 1	БР В2	,7	430 301 301	301 1	
подрост: 10Е (30) 8,0 м, 4,0 тыс.шт/га селекционная оценка: НОРМАЛЬНЫЕ озу: ДР.ОСОБО ЗАЩИТ.УЧ.ЛЕСОВ-НАСАЖДЕНИЯ-ЭТАЛОНЫ										
41	1,0 лесные культуры	5С5Д+Б+КЛ+Е	1 С 29 Д	115 30 27 40	36 6 4 1	ЛШКС С2	,3	170 170	85 1 85 1	
подрост: 9КПД (15) 8,0 м, 3,0 тыс.шт/га подлесок: ЛЩ ЛИП СРЕДНИЙ ОПУШКИ ВДОЛЬ ДОРОГ селекционная оценка: НОРМАЛЬНЫЕ озу: ДР.ОСОБО ЗАЩИТ.УЧ.ЛЕСОВ-НАСАЖДЕНИЯ-ЭТАЛОНЫ - рекомендовано к исключению										
42	,8 8Б10С10лч+лип+е	1 Б 20 ОС	1 Б 40 20 ОС 19 18 Олч 20 18	18 4 2 1	ЛИП С3	,7	160 128 102	102 13 13		
озу: ДР.ОСОБО ЗАЩИТ.УЧ.ЛЕСОВ-ОПУШКИ ВДОЛЬ ДОРОГ										

Выписка из государственного лесного реестра
№ 5 от 26.02.2021 г.

Информация о лесном участке

ЛЕСНОЙ УЧАСТОК

Адрес (местоположение) Брянская область, Брянский район, ГКУ Брянской области «Брянское лесничество», Стяжновское участковое лесничество (бывшее Ковшовское), квартал 126 выдела 19-23.

(указывается субъект Российской Федерации,) муниципальное
(или) выдел) Наименование (реквизиты)
юридического лица, фамилия, имя, отчество физического лица, местонахождение (регистрация)
правообладателя

Назначение лесного участка Защитные леса

Разрешенные виды использования Заготовка и сбор недревесных лесных ресурсов, заготовка пищевых ресурсов и сбор лекарственных растений, сенокошение, пчеловодство, научно - исследовательская и образовательная деятельность, рекреационная деятельность, строительство гидротехнических сооружений, эксплуатация ЛЭП, подземных трубопроводов, религиозная деятельность.

Документы - основания пользования лесным участком: лесной участок не арендован

Площадь – 10,4 га

Особые отметки Защитные полосы лесов вдоль дорог, ОЗУ: др. особо защит. уч. лесов-опушки вдоль дорог выдела 19-21,23.

(сведения об обременениях лесных участков, об ограничении использования лесов)

Информация предоставлена согласно Приказа МПР и Э РФ от 30 октября 2013 года N 464 «Об утверждении Перечня видов информации, содержащейся в государственном лесном реестре, предоставляемой в обязательном порядке, и условий ее предоставления»

Должностное лицо органа,
осуществляющего ведение
государственного лесного
реестра Г.В. Сельчуков
(Ф.И.О.)

Дата 26.02.2021 г. Подпись



М.П.

Карта-схема расположения и границ лесного участка

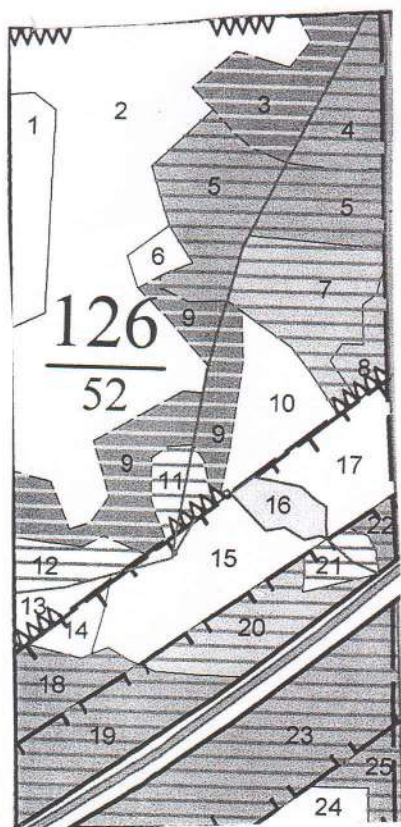
Брянская область

(субъект Российской Федерации, муниципальное образование)

Лесничество (лесопарк) ГКУ Брянской области «Брянское лесничество»

Участковое лесничество Стяжновское (бывшее Ковшовское) квартал 126

Масштаб 1 : 10 000



Должностное лицо органа,
 осуществляющего ведение
 государственного лесного
 реестра Г.В. Сельчуков
 (Ф.И.О.)

Дата 30.10.2020г. Подпись



Таксационное описание

ГКУ ВО "Брянское л-во" Стыжновское уч. л-во (б. Ковшовское л-во)
 ЗАЩИТ. ПОЛОСЫ ЛЕСОВ ВДОЛЬ ДОРОГ

Квартал: 126

Состав, подрост, подлесок, почва, рельеф, особенности выдела	Э л : В : Д : К Г : Б : Я : л е : о : В : и : л р : о : л е с а : м з : р е с : з : ы : а : н : у : м а : р : с : м : в : в : и : т и п : н : Н а : О б щ и й : п о : в : С у х о : Р е : е с т . : с : е : а : о : е : о : о : т : л е с о р . : о : О б щ и й : л и н : в о з . : Л и к - н : н : С : т : т : з : з : е : у с л о в . : Т : г а : н а : с о с т . : а : с т о я : л и н : в о з . : О б щ и й : Л и к - н : т : а : р : р : р : т : а : : в ы д е л : п о р о д : р : : а : : в и д а :	П : Запас сырья, м3 О : леса, м3 Л : т : : Един : Захламлен . : л е р . : : Хозяйственные распоряжения
--	---	--

19	2,6 лесные культуры 10С+Б	1 С 78 25 26 4 2 1	ЧЕР ВЗ	,7 340 884 884	
подрост: 8Е2Д (25) 5,0 м, 1,5 тыс. шт/га подлесок: КУЛ Р РЕДКИЙ					
озу: ДР.ОСОБО ЗАЩИТ.УЧ.ЛЕСОВ-ОПУШКИ ВДОЛЬ ДОРОГ					
20	1,9 лесные культуры 5С5Б	1 С 18 6 8 1 1 1 8 В 15 10 8	ЧЕР ВЗ	,6 60 114 57 57	
озу: ДР.ОСОБО ЗАЩИТ.УЧ.ЛЕСОВ-ОПУШКИ ВДОЛЬ ДОРОГ					
21	,5 несомкнувшиеся культуры 10С+Б	С 6 1 1 1	БР В2	,7 86	АГРОУХОД, ОСВЕТ 20%
культуры-13 г., ВСПАШКА БОРОЗ., ПОСАДКА РУЧНАЯ, размещение 3,0*0,8 м, 4000 шт/га, состояние ХОРОШЕЕ озу: ДР.ОСОБО ЗАЩИТ.УЧ.ЛЕСОВ-ОПУШКИ ВДОЛЬ ДОРОГ					
22	,3 лесные культуры 10С+Е	1 С 78 25 28 4 2 1	БР	,7 340 102 102	
23	5,1 лесные культуры 10С	1 С 78 26 32 4 2 1	ЧЕР ВЗ	,7 350 1785 1785	
подрост: 8Е2Д (20) 4,0 м, 1,0 тыс. шт/га подлесок: КУЛ Р РЕДКИЙ					
озу: ДР.ОСОБО ЗАЩИТ.УЧ.ЛЕСОВ-ОПУШКИ ВДОЛЬ ДОРОГ					

Выписка из государственного лесного реестра
№ 5 от 26.02.2021 г.

Информация о лесном участке

ЛЕСНОЙ УЧАСТОК

Адрес (местоположение) Брянская область, Брянский район, ГКУ Брянской области «Брянское лесничество», Стяжновское участковое лесничество (бывшее Ковшовское), квартал 127 выдела 8-12,24,28.

(или) выдел) Наименование (реквизиты) юридического лица, фамилия, имя, отчество физического лица, местонахождение (регистрация) правообладателя

Назначение лесного участка Защитные леса

Разрешенные виды использования Заготовка и сбор недревесных лесных ресурсов, заготовка пищевых ресурсов и сбор лекарственных растений, сенокошение, пчеловодство, научно - исследовательская и образовательная деятельность, рекреационная деятельность, строительство гидротехнических сооружений, эксплуатация ЛЭП, подземных трубопроводов, религиозная деятельность.

Документы - основания пользования лесным участком: лесной участок не арендован

Площадь – 11,9 га

Особые отметки Защитные полосы лесов вдоль дорог, ОЗУ: др. особо защит. уч. лесов-опушки вдоль дорог выдела 8-12.

(сведения об обременениях лесных участков, об ограничении использования лесов)

Информация предоставлена согласно Приказа МПР и Э РФ от 30 октября 2013 года N 464 «Об утверждении Перечня видов информации, содержащейся в государственном лесном реестре, предоставляемой в обязательном порядке, и условий ее предоставления»

Должностное лицо органа, осуществляющего ведение государственного лесного реестра Г.В. Сельчуков
(Ф.И.О.)

Дата 26.02.2021 г. Подпись



Карта-схема расположения и границ лесного участка

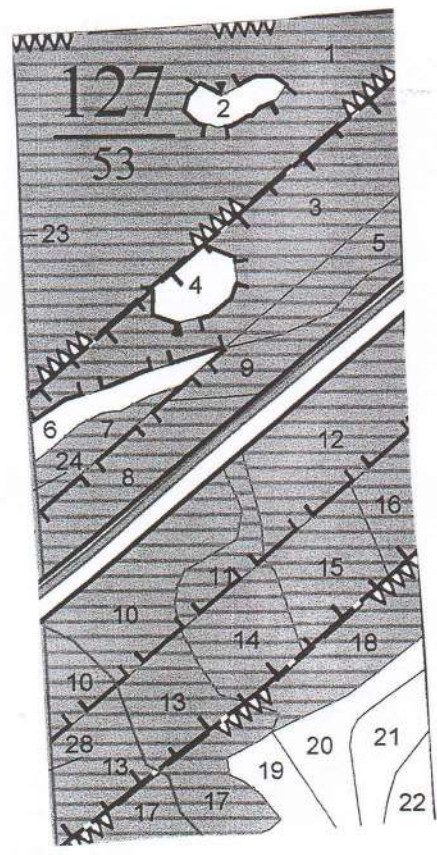
Брянская область

(субъект Российской Федерации, муниципальное образование)

Лесничество (лесопарк) ГКУ Брянской области «Брянское лесничество»

Участковое лесничество Стяжновское (бывшее Ковшовское) квартал 127

Масштаб 1 : 10 000



Должностное лицо органа,
 осуществляющего ведение
 государственного лесного
 реестра Г.В. Сельчуков
 (Ф.И.О.)

Дата 30.10.2020г. Подпись



Выписка из государственного лесного реестра
№ 5 от 26.02.2021 г.

Информация о лесном участке

ЛЕСНОЙ УЧАСТОК

Адрес (местоположение) Брянская область, Брянский район, ГКУ Брянской области «Брянское лесничество», Стяжновское участковое лесничество (бывшее Ковшовское), квартал 128 выдела 3-7.

(указывается субъект Российской Федерации,) муниципальное
(или) выдел) Наименование (реквизиты)
юридического лица, фамилия, имя, отчество физического лица, местонахождение (регистрация)
правообладателя

Назначение лесного участка Защитные леса

Разрешенные виды использования Заготовка и сбор недревесных лесных ресурсов, заготовка пищевых ресурсов и сбор лекарственных растений, сенокошение, пчеловодство, научно - исследовательская и образовательная деятельность, рекреационная деятельность, строительство гидротехнических сооружений, эксплуатация ЛЭП, подземных трубопроводов, религиозная деятельность.

Документы - основания пользования лесным участком: лесной участок не арендован

Площадь – 12,7 га

Особые отметки Защитные полосы лесов вдоль дорог, ОЗУ: др. особо защит. уч. лесов-опушки вдоль дорог.

(сведения об обременениях лесных участков, об ограничении использования лесов)

Информация предоставлена согласно Приказа МПР и Э РФ от 30 октября 2013 года N 464 «Об утверждении Перечня видов информации, содержащейся в государственном лесном реестре, предоставляемой в обязательном порядке, и условий ее предоставления»

Должностное лицо органа,
осуществляющего ведение

государственного лесного

реестра Г.В. Сельчуков

(Ф.И.О.)

Дата

26.02.2021 г.

Подпись



М.П.

Карта-схема расположения и границ лесного участка

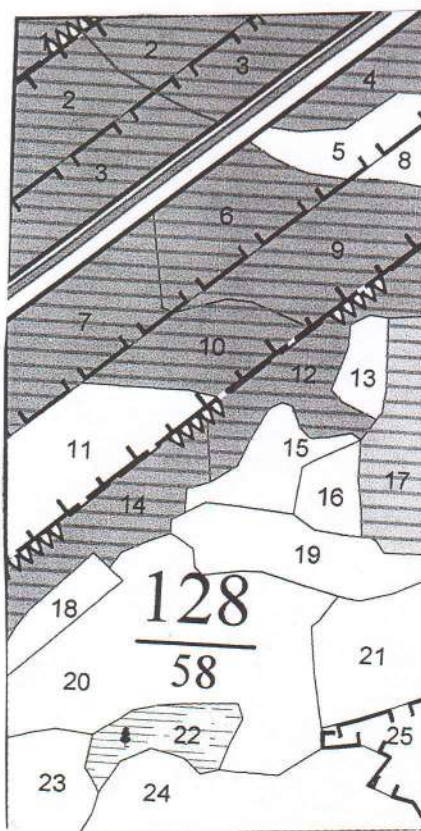
Брянская область

(субъект Российской Федерации, муниципальное образование)

Лесничество (лесопарк) ГКУ Брянской области «Брянское лесничество»

Участковое лесничество Стяжновское (бывшее Ковшовское) квартал 128

Масштаб 1 : 10 000



Должностное лицо органа,
осуществляющего ведение
государственного лесного
реестра Г.В. Сельчуков

(Ф.И.О.)

Дата 30.10.2020г. Подпись



Выписка из государственного лесного реестра
№ 5 от 26.02.2021 г.

Информация о лесном участке

ЛЕСНОЙ УЧАСТОК

Адрес (местоположение) Брянская область, Брянский район, ГКУ Брянской области «Брянское лесничество», Стяжновское участковое лесничество (бывшее Ковшовское), квартал 130 выдела 2,12-17.

(указывается субъект Российской Федерации,) муниципальное
(или) выдел) Наименование (реквизиты)
юридического лица, фамилия, имя, отчество физического лица, местонахождение (регистрация)
правообладателя

Назначение лесного участка Защитные леса

Разрешенные виды использования Заготовка и сбор недревесных лесных ресурсов, заготовка пищевых ресурсов и сбор лекарственных растений, сенокошение, пчеловодство, научно - исследовательская и образовательная деятельность, рекреационная деятельность, строительство гидротехнических сооружений, эксплуатация ЛЭП, подземных трубопроводов, религиозная деятельность.

Документы - основания пользования лесным участком: лесной участок не арендован

Площадь – 14,2 га

Особые отметки Защитные полосы лесов вдоль дорог, ОЗУ: др. особо защит. уч. лесов-опушки вдоль дорог выдела 2,12,13,15,16,17.
(сведения об обременениях лесных участков, об ограничении использования лесов)

Информация предоставлена согласно Приказа МПР и Э РФ от 30 октября 2013 года N 464 «Об утверждении Перечня видов информации, содержащейся в государственном лесном реестре, предоставляемой в обязательном порядке, и условий ее предоставления»

Должностное лицо органа, осуществляющего ведение государственного лесного реестра Г.В. Сельчуков
(Ф.И.О.)

Дата 26.02.2021 г. Подпись



Карта-схема расположения и границ лесного участка

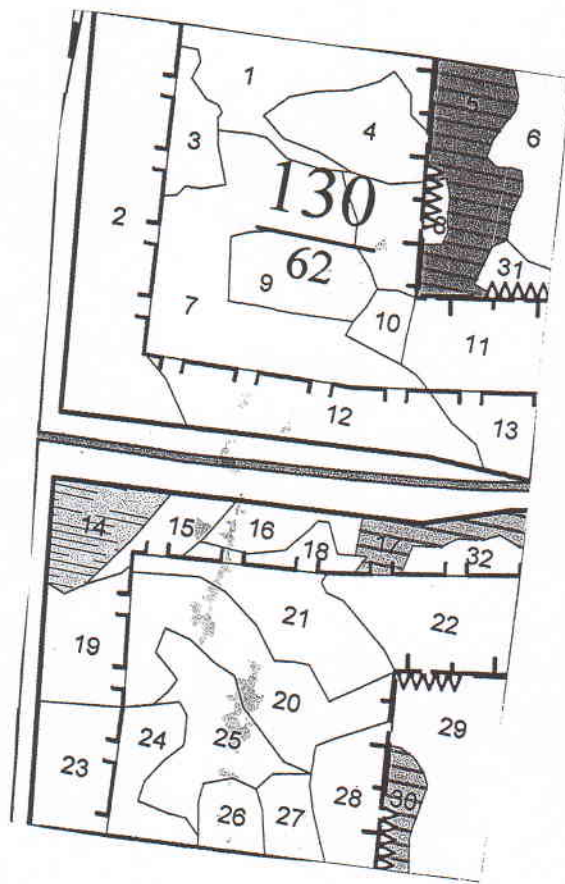
Брянская область

(субъект Российской Федерации, муниципальное образование)

Лесничество (лесопарк) ГКУ Брянской области «Брянское лесничество»

Участковое лесничество Гяжновское (бывшее Ковшовское) квартал 130

Масштаб 1 : 10 000



Должностное лицо органа,
осуществляющего ведение
государственного лесного
реестра Г.В. Сельчуков
(Ф.И.О.)

Дата 20.10.2020г. Подпись



Выписка из государственного лесного реестра
№ 5 от 26.02.2021 г.

Информация о лесном участке

ЛЕСНОЙ УЧАСТОК

Адрес (местоположение) Брянская область, Брянский район, ГКУ Брянской области «Брянское лесничество», Стяжновское участковое лесничество (бывшее Ковшовское), квартал 131 выдела 10-15,17,36-38.
(указывается субъект Российской Федерации,) муниципальное
(или) выдел) Наименование (реквизиты)
юридического лица, фамилия, имя, отчество физического лица, местонахождение (регистрация)
правообладателя

Назначение лесного участка Защитные леса

Разрешенные виды использования Заготовка и сбор недревесных лесных ресурсов, заготовка пищевых ресурсов и сбор лекарственных растений, сенокошение, пчеловодство, научно - исследовательская и образовательная деятельность, рекреационная деятельность, строительство гидротехнических сооружений, эксплуатация ЛЭП, подземных трубопроводов, религиозная деятельность.
Документы - основания пользования лесным участком: лесной участок не арендован

Площадь – 10,3 га

Особые отметки Защитные полосы лесов вдоль дорог, ОЗУ: др. особо защит. уч. лесов-опушки вдоль дорог.
(сведения об обременениях лесных участков, об ограничении использования лесов)

Информация предоставлена согласно Приказа МПР и Э РФ от 30 октября 2013 года N 464 «Об утверждении Перечня видов информации, содержащейся в государственном лесном реестре, предоставляемой в обязательном порядке, и условий ее предоставления»

Должностное лицо органа,
осуществляющего ведение
государственного лесного
реестра Г.В. Сельчуков
(Ф.И.О.)

Дата 26.02.2021 г. Подпись



Карта-схема расположения и границ лесного участка

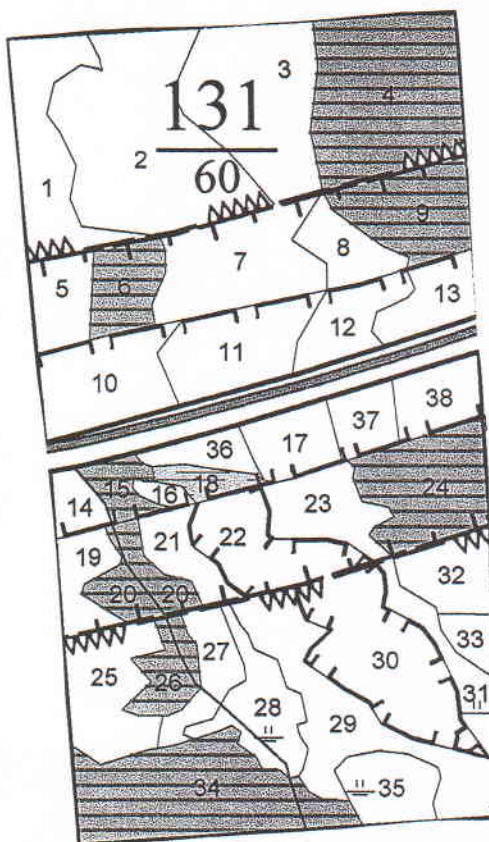
Брянская область

(субъект Российской Федерации, муниципальное образование)

Лесничество (лесопарк) ГКУ Брянской области «Брянское лесничество»

Участковое лесничество Сяжновское (бывшее Ковшовское) квартал 131

Масштаб 1 : 10 000



Должностное лицо органа,
осуществляющего ведение
государственного лесного
реестра Г.В. Сельчуков
(Ф.И.О.)

Дата 20.10.2020г. Подпись



Таксационное описание

Квартал: 131

ГКУ БО "Брянское л-во" Стыжновское уч.л-во (б.Ковшовское л-во)
 ЗАЩИТ. ПОЛОСЫ ЛЕСОВ ВДОЛЬ ДОРОГ

№	Вид	Площадь	Состав	Экспл. возраст	Длина	Ширина	Густота	Тип леса	Площадь	Запас сырья	Класс	Выдел	Земельный участок
10	2,0	8Е1С1В+ОЛЧ	1 Е 85 28 С 28 В	28 28 28	5 3 1	1	ЧЕР В3	,7	390	780	624 78 78	1 1 2	
подрост: 10Е (5) 1,0 м, 1,0 тыс.шт/га подлесок: КУЛ СРЕДНИЙ СОСТАВ НЕОДНОРОДНЫЙ, ПОЛНОТА НЕРАВНОМЕРНАЯ селекционная оценка: НОРМАЛЬНЫЕ озу: ДР.ОСОБО ЗАЩИТ.УЧ.ЛЕСОВ-ОПУШКИ ВДОЛЬ ДОРОГ													
11	1,9	8Е20С+Б	1 Е 75 26 ОС	26 28	2 2	1	ЧЕР В3	,6	290	551	441 110		19
подрост: 10Е (5) 1,0 м, 5,0 тыс.шт/га озу: ДР.ОСОБО ЗАЩИТ.УЧ.ЛЕСОВ-ОПУШКИ ВДОЛЬ ДОРОГ													
12	1,1	10Е+Б	1 Е 65	24	24	4	1	ЧЕР В3	,8	340	374	374	
СОСТАВ НЕОДНОРОДНЫЙ, ПОЛНОТА НЕРАВНОМЕРНАЯ озу: ДР.ОСОБО ЗАЩИТ.УЧ.ЛЕСОВ-ОПУШКИ ВДОЛЬ ДОРОГ													
13	1,0	10ОЛЧ+Б+ДН+ОС	1 ОЛЧ	50	24	28	5	1	ШИТ С4	,7	260	260	260
подрост: 10Д (15) 2,0 м, 1,0 тыс.шт/га подлесок: КУЛ СРЕДНИЙ озу: ДР.ОСОБО ЗАЩИТ.УЧ.ЛЕСОВ-ОПУШКИ ВДОЛЬ ДОРОГ													
14	,4	10С+Б	1 С	60	22	24	3	1	ЧЕР В3	,8	320	128	128
подрост: 10Е (10) 2,0 м, 1,0 тыс.шт/га подлесок: КУЛ СРЕДНИЙ СОСТАВ НЕОДНОРОДНЫЙ, ПОЛНОТА НЕРАВНОМЕРНАЯ озу: ДР.ОСОБО ЗАЩИТ.УЧ.ЛЕСОВ-ОПУШКИ ВДОЛЬ ДОРОГ													
15	,6	лесные культуры	1 С	10	3	4	1	1	ЧЕР В3	,8	15	9	9
повреждение НИЗОВЫМ ПОЖАРОМ, СОСНА, СЛАБАЯ СТЕПЕНЬ ПОВР. озу: ДР.ОСОБО ЗАЩИТ.УЧ.ЛЕСОВ-ОПУШКИ ВДОЛЬ ДОРОГ													
17	1,0	5Б50С+С+Е+Д	1 Б 85 26 ОС	26 28	28	9	4	2	ЛВ В4	,7	240	240	120 120
подрост: 8Е2Д (5) 1,0 м, 1,0 тыс.шт/га подлесок: КУЛ СРЕДНИЙ повреждение БОЛЕЗНЯМИ ЛЕСА, ОСИНА, СИЛЬНАЯ СТЕПЕНЬ ПОВР., ТРУТОВИК ЛОЖНЫЙ ОСИНОВ. СОСТАВ НЕОДНОРОДНЫЙ, ПОЛНОТА НЕРАВНОМЕРНАЯ озу: ДР.ОСОБО ЗАЩИТ.УЧ.ЛЕСОВ-ОПУШКИ ВДОЛЬ ДОРОГ													

Квартал: 131

ГКУ БО "Брянское л-во" Стыжновское уч.л-во (б.Ковшовское л-во)
 ЗАЩИТ.ПОЛОСЫ ЛЕСОВ ВДОЛЬ ДОРОГ

36	,6 8С2Е+Е	1 С 28 Е	85 28 36 5 3 1 28 28	1 ЧЕР ВЗ	,6 330 198 158 1 40 2	Запас на выделе, м3	Хозяйственные распоряжения
: Э л : В : Д : К Г : В : Тип : П : Запас сырораств. : К : : Я л е : о : В : и : л р : о : леса : о : леса, м3 : л : : р е с : з : ы : а : н : н : л : : Един: Захламлен.: : у м а : р : с : м : в : в : и : тип : н : На : : В т.ч.о : дер.: : с е : а : о : е : о : о : т : лесор.: о : : Обший: по : в : Сухо: Ре-: ест.: : -н : с : т : т : з : в : е : услов.: т : га : на : сост.: а : стоя: дин: воз.: Обший: Лик-: : н : т : : т : а : р : р : т : : а : : выдел: пород: р : : : вида:							
37	,7 8С1Е1Б	1 С 28 Е	85 28 28 5 3 1 55 28 28	1 ЧЕР ВЗ	,6 330 231 185 1 23 1 23 2		
подросст: 10Е (5) 1,0 м, 1,0 тыс.шт/га подлесок: КУЛ Р ГУСТОЙ СОСТАВ НЕОДНОРОДНЫЙ, ПОЛНОТА НЕРАВНОМЕРНАЯ селекционная оценка: НОРМАЛЬНЫЕ озу: ДР.ОСОБО ЗАЩИТ.УЧ.ЛЕСОВ-ОПУШКИ ВДОЛЬ ДОРОГ							
38	1,0 10Е+С+Е	1 Е	65 26 28 4 2 1А ВЗ	1А ЧЕР ВЗ	,9 440 440 440 440		
подросст: 10Е (10) 2,0 м, 1,0 тыс.шт/га подлесок: КУЛ РЕДКИЙ СОСТАВ НЕОДНОРОДНЫЙ, ПОЛНОТА НЕРАВНОМЕРНАЯ озу: ДР.ОСОБО ЗАЩИТ.УЧ.ЛЕСОВ-ОПУШКИ ВДОЛЬ ДОРОГ							

Выписка из государственного лесного реестра
№ 5 от 26.02.2021 г.

Информация о лесном участке

ЛЕСНОЙ УЧАСТОК

Адрес (местоположение) Брянская область, Брянский район, ГКУ Брянской области «Брянское лесничество», Стяжновское участковое лесничество (бывшее Ковшовское), квартал 132 выдела 12-17,38,39.

(указывается субъект Российской Федерации,) муниципальное
(или) выдел) Наименование (реквизиты)
юридического лица, фамилия, имя, отчество физического лица, местонахождение (регистрация)
правообладателя

Назначение лесного участка Защитные леса

Разрешенные виды использования Заготовка и сбор недревесных лесных ресурсов, заготовка пищевых ресурсов и сбор лекарственных растений, сенокошение, пчеловодство, научно - исследовательская и образовательная деятельность, рекреационная деятельность, строительство гидротехнических сооружений, эксплуатация ЛЭП, подземных трубопроводов, религиозная деятельность.

Документы - основания пользования лесным участком: лесной участок не арендован

Площадь – 11,2 га

Особые отметки Защитные полосы лесов вдоль дорог, ОЗУ: др. особо защит. уч. лесов-опушки вдоль дорог выдела 12-17.

(сведения об обременениях лесных участков, об ограничении использования лесов)

Информация предоставлена согласно Приказа МПР и Э РФ от 30 октября 2013 года N 464 «Об утверждении Перечня видов информации, содержащейся в государственном лесном реестре, предоставляемой в обязательном порядке, и условий ее предоставления»

Должностное лицо органа,
осуществляющего ведение
государственного лесного
реестра Г.В. Сельчуков

(Ф.И.О.)

Дата 26.02.2021 г. Подпись



Карта-схема расположения и границ лесного участка

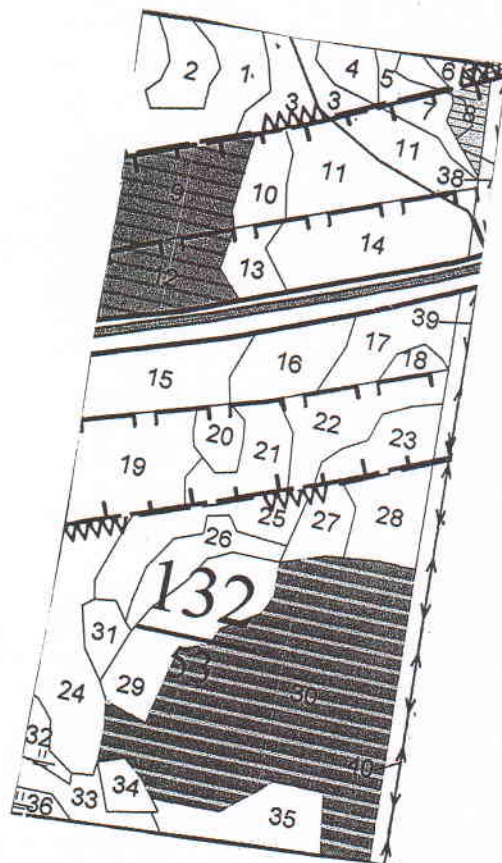
Брянская область

(субъект Российской Федерации, муниципальное образование)

Лесничество (лесопарк) ГКУ Брянской области «Брянское лесничество»

Участковое лесничество Гяжновское (бывшее Ковшовское) квартал 132

Масштаб 1 : 10 000



Должностное лицо органа,
осуществляющего ведение
государственного лесного
реестра Г.В. Сельчуков
(Ф.И.О.)

Дата 20.10.2020г. Подпись



Квартал: 132

ГКУ ВО "Брянское л-во" Стяжновское уч.л-во (б.Ковшовское л-во)
ЗАЩИТ.ПОЛОСЫ ЛЕСОВ ВДОЛЬ ДОРОГ

Н в:	Пло-	Состав,	Э л:	В :	Д :	К :	Г :	Б :	Тип :	П :	Запас	на	выделе,	мЗ	Хозяйственные:	
о вы:	щадь,	подрост,	Я:л	е:	о:	в:	и:	л:	р:	о:	леса,	мЗ	л	л	распоряжения	
м д:	е:	подлесок,	р:е	с:	з:	ы:	а:	н:	н:	л:	л	л	т	т		
е е:	га	почва,	У:м	а:	р:	с:	м:	в:	и:	т:	На :	Един:	Захламлен.	дер.		
р л:	а:	рельеф,	с:е	а:	о:	о:	о:	т:	лесор.	о:	Общий:	по:	в:	Сухо:	Ре-	
а:		особенности	--н	с:	т:	т:	з:	з:	е:	услов.	т:	га	на	сост:	а:	
		выдела	н:т	т:	а:	р:	р:	т:	а:	выдел:	пород:	р				вида:

38 1,0 ЛЭП
ширина 30,0 м, протяженность 0,3 км, ЧИСТЫЕ

39 ,9 ЛЭП
ширина 40,0 м, протяженность 0,2 км, ЧИСТЫЕ

Выписка из государственного лесного реестра
№ 5 от 26.02.2021 г.

Информация о лесном участке

ЛЕСНОЙ УЧАСТОК

Адрес (местоположение) Брянская область, Брянский район, ГКУ Брянской области «Брянское лесничество», Стяжновское участковое лесничество (бывшее Ковшовское), квартал 133 выдела 5-13,17.

(или) выдел) Наименование (реквизиты)

юридического лица, фамилия, имя, отчество физического лица, местонахождение (регистрация) правообладателя

Назначение лесного участка Защитные леса

Разрешенные виды использования Заготовка и сбор недревесных лесных ресурсов, заготовка пищевых ресурсов и сбор лекарственных растений, сенокошение, пчеловодство, научно - исследовательская и образовательная деятельность, рекреационная деятельность, строительство гидротехнических сооружений, эксплуатация ЛЭП, подземных трубопроводов, религиозная деятельность.

Документы - основания пользования лесным участком: лесной участок не арендован

Площадь – 10,5 га

Особые отметки Защитные полосы лесов вдоль дорог, ОЗУ: др. особо защит. уч. лесов-опушки вдоль дорог.

(сведения об обременениях лесных участков, об ограничении использования лесов)

Информация предоставлена согласно Приказа МПР и Э РФ от 30 октября 2013 года N 464 «Об утверждении Перечня видов информации, содержащейся в государственном лесном реестре, предоставляемой в обязательном порядке, и условий ее предоставления»

Должностное лицо органа, осуществляющего ведение государственного лесного реестра

Г.В. Сельчуков
(Ф.И.О.)

Дата 26.02.2021 г. Подпись



М.П.

Карта-схема расположения и границ лесного участка

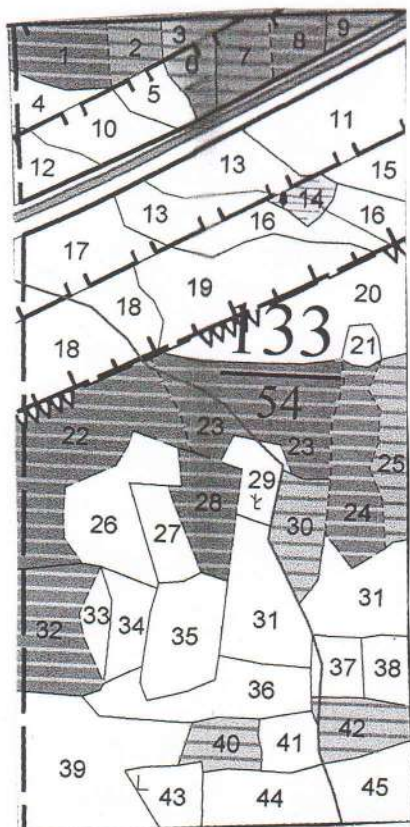
Брянская область

(субъект Российской Федерации, муниципальное образование)

Лесничество (лесопарк) ГКУ Брянской области «Брянское лесничество»

Участковое лесничество Стяжновское (бывшее Ковшовское) квартал 133

Масштаб 1 : 10 000



Должностное лицо органа,
осуществляющего ведение
государственного лесного
реестра Г.В. Сельчуков
(Ф.И.О.)

Дата 30.10.2020г. Подпись _____



Таксационное описание

Квартал: 133

ГКУ БО "Брянское л-во" Стыжновское уч. л-во (б. Ковшовское л-во)
 ЗАЩИТ. ПОЛОСЫ ЛЕСОВ ВДОЛЬ ДОРОГ

№	Площадь, м2	Состав, вид, категория	Эксплуатационные данные	Запас сырья, м3	Запас на выдел, м3	Хозяйственные назначения
5	6 6E2C1E10C+D 32 С Б ОС	подрост: 10Е (20) 4,0 м, 1,5 тыс. шт/га подлесок: КУЛ Р СРЕДНИЙ повреждение БОЛЕЗНЯМИ ЛЕСА, ОСИНА, СИЛЬНАЯ СТЕПЕНЬ ПОВР., ТРУТОВИК ЛОЖНЫЙ ОСИНОВ. селекционная оценка: НОРМАЛЬНЫЕ озу: ДР. ОСОБО ЗАЩИТ. УЧ. ЛЕСОВ-ОПУШКИ ВДОЛЬ ДОРОГ	1 Е 95 32 40 5 3 1А ЧЕР 32 С 32 44 ВЗ Б 30 32 ОС 30 44	,6 380 228 137 1 3 45 1 23 3 23 4	12 3 ЛПО:УБ.НЕЛ.ДР.	
6	3 лесные культуры 3C1E5B10C+D	подлесок: КУЛ Р РЕДКИЙ культуры-09 г., ВСПАШКА БОРОЗ., ПОСАДКА РУЧНАЯ, размещение 3,0*0,7 м, 4400 шт/га, состояние УДОВЛЕТВОРИТЕЛЬНОЕ озу: ДР. ОСОБО ЗАЩИТ. УЧ. ЛЕСОВ-ОПУШКИ ВДОЛЬ ДОРОГ	1 С 10 2 2 1 1 1 ОРЛ 4 Е 1,5 2 2 В2 Б 6 4 ОС 6 4	,8 30 9 3 1 4 4 1		ОСВЕТЛЕНИЕ 40%
7	9 лесные культуры 10C+B+E	подрост: 10Е (20) 4,0 м, 1,5 тыс. шт/га подлесок: КУЛ Р РЕДКИЙ озу: ДР. ОСОБО ЗАЩИТ. УЧ. ЛЕСОВ-ОПУШКИ ВДОЛЬ ДОРОГ	1 С 71 28 32 4 2 1А ОРЛ В2	,8 430 387 387	5 14 5	ЛПО:УБ.НЕЛ.ДР.
8	5 лесные культуры 10C+B	подрост: 10Е (15) 3,0 м, 2,0 тыс. шт/га подлесок: Р КУЛ РЕДКИЙ селекционная оценка: НОРМАЛЬНЫЕ озу: ДР. ОСОБО ЗАЩИТ. УЧ. ЛЕСОВ-ОПУШКИ ВДОЛЬ ДОРОГ	1 С 95 29 36 5 3 1 ОРЛ В2	,6 340 170 170 1		
9	3 лесные культуры 10C	подрост: 10Е (15) 2,0 м, 2,0 тыс. шт/га подлесок: КУЛ РЕДКИЙ озу: ДР. ОСОБО ЗАЩИТ. УЧ. ЛЕСОВ-ОПУШКИ ВДОЛЬ ДОРОГ	1 С 71 27 32 4 2 1А ОРЛ В2	,8 410 123 123		
10	1,2 60ЛЧ20ЛЧ1В1Е	подлесок: ИВК СРЕДНИЙ СОСТАВ НЕОДНОРОДНЫЙ, ПОЛНОТА НЕРАВНОМЕРНАЯ, НАСАЖДЕНИЕ РАЗНОВОЗРАСТНОЕ озу: ДР. ОСОБО ЗАЩИТ. УЧ. ЛЕСОВ-ОПУШКИ ВДОЛЬ ДОРОГ	1 ОЛЧ 95 28 36 10 4 1 ПРИР 25 ОЛЧ 40 18 18 Д4 Б 20 20 Е 70 26 28	,3 130 156 93 2 12 31 2 16 2 16 1		

Квартал: 133

ГКУ ВО "Брянское л-во" Сляжновское уч.л-во (б.Ковшовское л-во)
ЗАЩИТ ПОЛОСЫ ЛЕСОВ ВДОЛЬ ДОРОГ

: Состав,	: Э л : В :	: Д : К Г : Б :	: Тип :	: П : Запас сырораст. :	: К :	: Запас на выделе, м3 :	: Хозяйственные :
: Н в : Пло- :	: Я : л : о :	: В : и : л р : о :	: леса :	: о : леса, м3 :	: л :	: Един: Захламлен. :	: распоряжения :
: О ы : шадь,	: р : е : с : з :	: Ы : а : в : и :	: н :	: л :	: т :	: дер. :	: :
: М д : :	: У : м а : р :	: С : м : в : в : и :	: тип :	: н :	: На :	: В т.ч.о :	: :
: е е : га :	: с : е : а :	: о : е : о : в : т : лесор. :	: о :	: Обший: по :	: в : Сухо: Ре- :	: ест. :	: :
: Р л : :	: н : н : с :	: т : т : з : о : е : услов. :	: т :	: га : на :	: сост. : а :	: стоя: длин: воз. : Обший: Лик- :	: :
: а :	: н : т : т :	: а : р : р : р : т :	: а :	: выдел: пород: р :	: а :	: вида: :	: :

11 2,1 5С3Е1В1ОС+Е 1 С 110 33 44 6 4 1А ЧЕР ,7 430 903 452 1
31 Е 85 29 32 В3 271 1
Б 70 27 26 90 2
ОС 29 36 90 4
Е 18 18

подрост: 10Е (15) 2,0 м, 0,5 тыс.шт/га
подлесок: КУЛ Р БЕДКИЙ
повреждение БОЛЕЗНЯМИ ЛЕСА, ОСИНА, СИЛЬНАЯ СТЕПЕНЬ ПОВР., ГРУТОВИК ЛОЖНЫЙ ОСИНОВ.
селекционная оценка: НОРМАЛЬНЫЕ
озу: ДР.ОСОБО ЗАЩИТ.УЧ.ЛЕСОВ-ОПУШКИ ВДОЛЬ ДОРОГ

12 ,6 10ОЛч+Б 1 ОЛч 95 28 36 10 4 1 ПРИР ,3 140 84 84 2
Д4

подлесок: ИВК СРЕДНИЙ
озу: ДР.ОСОБО ЗАЩИТ.УЧ.ЛЕСОВ-ОПУШКИ ВДОЛЬ ДОРОГ

13 2,3 9ОЛч1В+ЛИП 1 ОЛч 30 14 14 3 2 2 ПРИР ,5 80 184 166 12
14 Б 40 16 16 С4 18

единичные деревья ОЛч 75 28 36
10ОЛч
подлесок: ИВК СРЕДНИЙ
озу: ДР.ОСОБО ЗАЩИТ.УЧ.ЛЕСОВ-ОПУШКИ ВДОЛЬ ДОРОГ

17 1,7 3С2Е4ОС1Б+Д 1 С 105 30 40 6 4 1 ЧЕР ,4 230 391 117 1 9
28 Е 80 25 26 В3 78 1
ОС 29 36 157 4
Б 27 26 39 2
Д 27 36

подрост: 10Е (15) 2,0 м, 0,5 тыс.шт/га
подлесок: КУЛ Р СРЕДНИЙ
повреждение БОЛЕЗНЯМИ ЛЕСА, ОСИНА, СИЛЬНАЯ СТЕПЕНЬ ПОВР., ГРУТОВИК ЛОЖНЫЙ ОСИНОВ.
состав НЕОДНОРОДНЫЙ, ПОЛНОТА НЕРАВНОМЕРНАЯ, НАСАЖД.ПРОЙДЕНО РУБКОЙ
селекционная оценка: НОРМАЛЬНЫЕ
озу: ДР.ОСОБО ЗАЩИТ.УЧ.ЛЕСОВ-ОПУШКИ ВДОЛЬ ДОРОГ

9 ЛПО:УБ.НЕЛ.ДР.

23

Квартал: 132

ГКУ ВО "Брянское л-во" Стяжновское уч.л-во (б.Ковшовское л-во)
 ЗАЩИТ.ПОЛОСЫ ЛЕСОВ ВДОЛЬ ДОРОГ

Н в:	Пло-	Состав,	Э л:	В :	Д :	К :	Г :	Б :	Тип :	П :	Запас	на	выделе,	мЗ	Хозяйственные:	
о вы:	щадь,	подрост,	Я:л	е:	о:	в:	и:	л:	р:	о:	леса,	мЗ	л	л	распоряжения	
м д:	е:	подлесок,	р:е	с:	з:	ы:	а:	н:	и:	л:	леса,	мЗ	л	л	распоряжения	
е е:	га	почва,	у:м	а:	р:	с:	м:	в:	а:	и:	на	на	дер:	дер:	распоряжения	
р л:	а:	рельеф,	с:е	а:	о:	о:	о:	т:	лесор:	о:	Общий:	по	в	Сухо:	Ре-	
а:		особенности	-:н	с:	т:	т:	з:	з:	е:	у:	слов:	т:	га	на	сост:	а
		выдела	н:т	т:	а:	р:	р:	т:	а:	выдел:	пород:	р				вида:

- 38 1,0 ЛЭП
ширина 30,0 м, протяженность 0,3 км, ЧИСТЫЕ
- 39 ,9 ЛЭП
ширина 40,0 м, протяженность 0,2 км, ЧИСТЫЕ

Выписка из государственного лесного реестра
№ 5 от 26.02.2021 г.

Информация о лесном участке

ЛЕСНОЙ УЧАСТОК

Адрес (местоположение) Брянская область, Брянский район, ГКУ Брянской области «Брянское лесничество», Стяжновское участковое лесничество (бывшее Ковшовское), квартал 134 выдела 1,2.
(указывается субъект Российской Федерации,) муниципальное
(или) выдел) Наименование (реквизиты)
юридического лица, фамилия, имя, отчество физического лица, местонахождение (регистрация)
правообладателя

Назначение лесного участка Защитные леса

Разрешенные виды использования Заготовка и сбор недревесных лесных ресурсов, заготовка пищевых ресурсов и сбор лекарственных растений, сенокосение, пчеловодство, научно - исследовательская и образовательная деятельность, рекреационная деятельность, строительство гидротехнических сооружений, эксплуатация ЛЭП, подземных трубопроводов, религиозная деятельность.
Документы - основания пользования лесным участком: лесной участок не арендован

Площадь — 1,7 га

Особые отметки Защитные полосы лесов вдоль дорог, ОЗУ: др. особо защит. уч. лесов-опушки вдоль дорог.
(сведения об обременениях лесных участков, об ограничении использования лесов)

Информация предоставлена согласно Приказа МПР и Э РФ от 30 октября 2013 года N 464 «Об утверждении Перечня видов информации, содержащейся в государственном лесном реестре, предоставляемой в обязательном порядке, и условий ее предоставления»

Должностное лицо органа, осуществляющего ведение государственного лесного реестра Г.В. Сельчуков Дата 26.02.2021 г. Подпись М.П.
(Ф.И.О.)



Карта-схема расположения и границ лесного участка

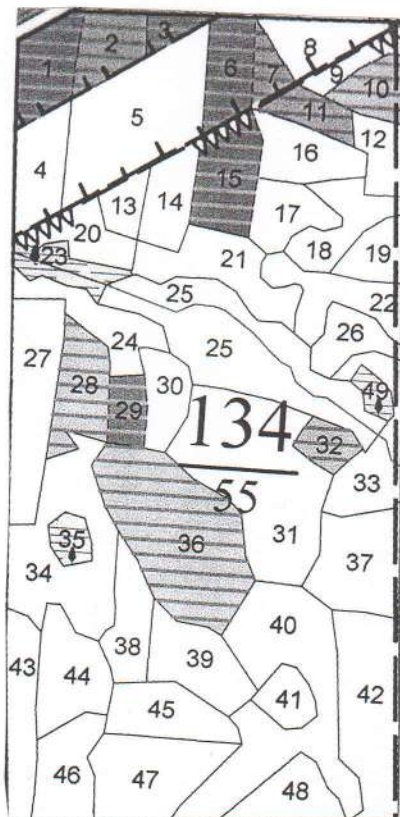
Брянская область

(субъект Российской Федерации, муниципальное образование)

Лесничество (лесопарк) ГКУ Брянской области «Брянское лесничество»

Участковое лесничество Стяжновское (бывшее Ковшовское) квартал 134

Масштаб 1 : 10 000



Должностное лицо органа,
 осуществляющего ведение
 государственного лесного
 реестра Г.В. Сельчуков
 (Ф.И.О.)

Дата 30.10.2020г. Подпись



Выписка из государственного лесного реестра
№ 5 от 26.02.2021 г.

Информация о лесном участке

ЛЕСНОЙ УЧАСТОК

Адрес (местоположение) Брянская область, Брянский район, ГКУ Брянской области «Брянское лесничество», Стяжновское участковое лесничество (бывшее Ковшовское), квартал 138 выдела 16,18-21,27,29-33,36,47.

(или) выдел) Наименование (реквизиты)
юридического лица, фамилия, имя, отчество физического лица, местонахождение (регистрация)
правообладателя

Назначение лесного участка Защитные леса

Разрешенные виды использования Заготовка и сбор недревесных лесных ресурсов, заготовка пищевых ресурсов и сбор лекарственных растений, сенокошение, пчеловодство, научно - исследовательская и образовательная деятельность, рекреационная деятельность, строительство гидротехнических сооружений, эксплуатация ЛЭП, подземных трубопроводов, религиозная деятельность.

Документы - основания пользования лесным участком: лесной участок не арендован

Площадь – 16,0 га

Особые отметки Защитные полосы лесов вдоль дорог, ОЗУ: др. особо защит. уч. лесов-опушки вдоль дорог выдела 16,20,27,29-33,36,47, ОЗУ: др. особо защит. уч. лес. вокруг. сел. нас. пунктов выдел 21.

(сведения об обременениях лесных участков, об ограничении использования лесов)

Информация предоставлена согласно Приказа МПР и Э РФ от 30 октября 2013 года N 464 «Об утверждении Перечня видов информации, содержащейся в государственном лесном реестре, предоставляемой в обязательном порядке, и условий ее предоставления»

Должностное лицо органа,
осуществляющего ведение
государственного лесного

реестра Г.В. Сельчуков Дата 26.02.2021 г. Подпись _____
(Ф.И.О.)



Карта-схема расположения и границ лесного участка

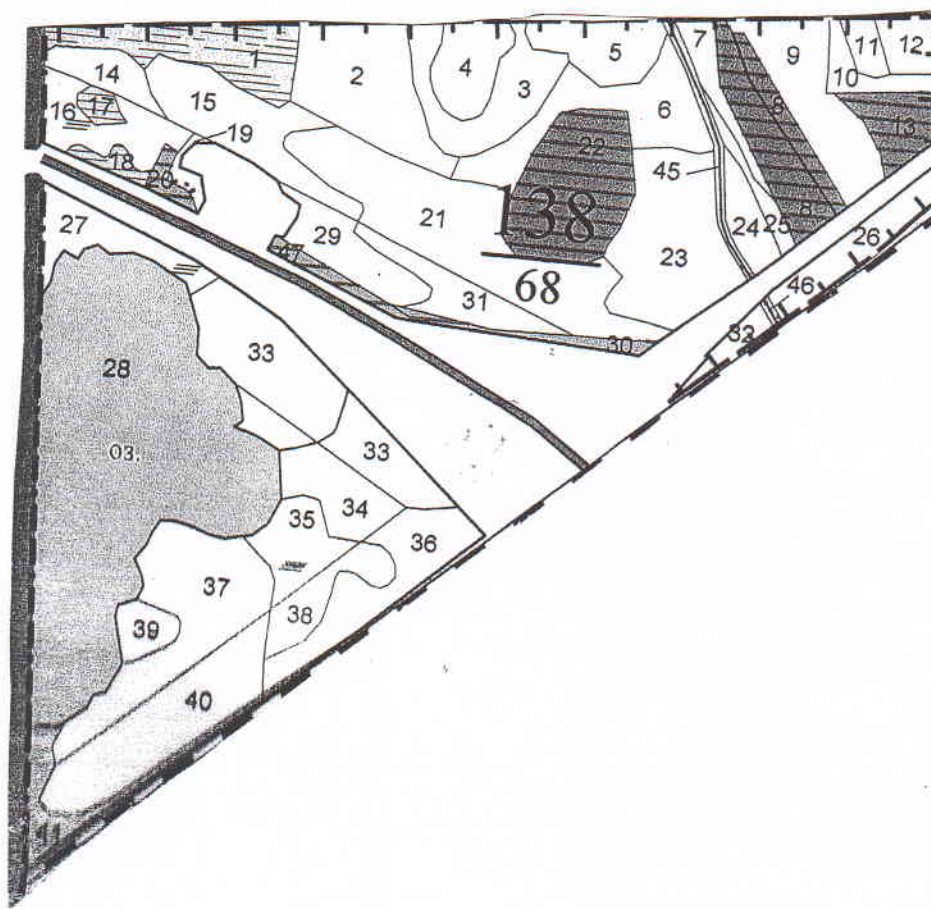
Брянская область

(субъект Российской Федерации, муниципальное образование)

Лесничество (лесопарк) ГКУ Брянской области «Брянское лесничество»

Участковое лесничество Гяжновское (бывшее Ковшовское) квартал 138

Масштаб 1 : 10 000



Должностное лицо органа,
 осуществляющего ведение
 государственного лесного
 реестра Г.В. Сельчуков
 (Ф.И.О.)

Дата 20.10.2020г.

Подпись _____
 М.П.



Н в : Пло- : Состав, : Э л : В : Д : К Г : В : Тип : П : Запас сырораств. : К : Запас на выделе, м3
о о : шадь, : подрост, : Я л е : о : В : и : л р : о : леса : о : леса, м3
м д : : : подлесок, : Р е с : з : ы : а : н : и : л : : : : Един: Захламлен. : Хозяйственные
е е : га : почва, : У м а : р : с : м : в : и : тип : н : На : : дер. : : распоряжения
р л : : : рельеф, : с е а : о : е о о : т : лесор. : о : : Обший: по : в : Сухо: Ре- : ест. : :
а : : : особенности : н : с : т : т : з : в : е : услов. : т : га : на : сост. : а : стоя: лин: воз. : Обший: Лик- : :
а : : : выдела : н : т : : т : а : р : р : р : т : а : : выдел: пород: р : : : : вида: : :

31	1,1	8В2ОС+ОЛЧ	1	Б	60	24	22	6	2	1	ШИТ	,7	210	231	185	
		24 ОС				26	32				С3				46	
		подлесок: КУЛ ИВК РЕДКИЙ														
		озу: ДР.ОСОБО ЗАЩИТ.УЧ.ЛЕСОВ-ОПУШКИ ВДОЛЬ ДОРОГ														
32	,4	10С+Б	1	С	75	24	28	4	2	1	ЧЕР	,6	270	108	108	
											В3					
		подлесок: КУЛ ИВК ГУСТОЙ														
		озу: ДР.ОСОБО ЗАЩИТ.УЧ.ЛЕСОВ-ОПУШКИ ВДОЛЬ ДОРОГ														
33	3,3	4Б2ОС10ЛЧ3С+ИВ	1	Б	60	23	24	6	2	2	ТАВ	,6	190	627	251	
		25 ОС				26	36				С4				125	
		ОЛЧ				24	24								63	
		С			100	27	40								188	
		подлесок: ИВК КУЛ ГУСТОЙ														
		озу: ДР.ОСОБО ЗАЩИТ.УЧ.ЛЕСОВ-ОПУШКИ ВДОЛЬ ДОРОГ														
36	1,9	9В10ЛЧ	1	Б	45	22	22	5	2	1	ШИТ	,7	190	361	325	
		22 ОЛЧ				22	24				С3				36	
		подлесок: КУЛ ИВК СРЕДНИЙ														
		озу: ДР.ОСОБО ЗАЩИТ.УЧ.ЛЕСОВ-ОПУШКИ ВДОЛЬ ДОРОГ														
47	,3	лесные культуры	1	С	20	8	12	1	1	1	ЧЕР	,7	70	21	17	
		8С2Б				10	8				В3				4	
		подлесок: КУЛ РЕДКИЙ														
		озу: ДР.ОСОБО ЗАЩИТ.УЧ.ЛЕСОВ-ОПУШКИ ВДОЛЬ ДОРОГ														

Выписка из государственного лесного реестра
№ 5 от 26.02.2021 г.

Информация о лесном участке

ЛЕСНОЙ УЧАСТОК

Адрес (местоположение) Брянская область, Брянский район, ГКУ Брянской области «Брянское лесничество», Стяжновское участковое лесничество (бывшее Ковшовское), квартал 139 выдела 1,2.

(указывается субъект Российской Федерации,) муниципальное
(или) выдел) Наименование (реквизиты)
юридического лица, фамилия, имя, отчество физического лица, местонахождение (регистрация)
правообладателя

Назначение лесного участка Защитные леса

Разрешенные виды использования Заготовка и сбор недревесных лесных ресурсов, заготовка пищевых ресурсов и сбор лекарственных растений, сенокошение, пчеловодство, научно - исследовательская и образовательная деятельность, рекреационная деятельность, строительство гидротехнических сооружений, эксплуатация ЛЭП, подземных трубопроводов, религиозная деятельность.

Документы - основания пользования лесным участком: лесной участок не арендован

Площадь – 3,9 га

Особые отметки Защитные полосы лесов вдоль дорог, ОЗУ: др. особо защит. уч. лесов-опушки вдоль дорог.

(сведения об обременениях лесных участков, об ограничении использования лесов)

Информация предоставлена согласно Приказа МПР и Э РФ от 30 октября 2013 года N 464 «Об утверждении Перечня видов информации, содержащейся в государственном лесном реестре, предоставляемой в обязательном порядке, и условий ее предоставления»

Должностное лицо органа,
осуществляющего ведение
государственного лесного

реестра Г.В. Сельчуков Дата 26.02.2021 г. Подпись

(Ф.И.О.)



Карта-схема расположения и границ лесного участка

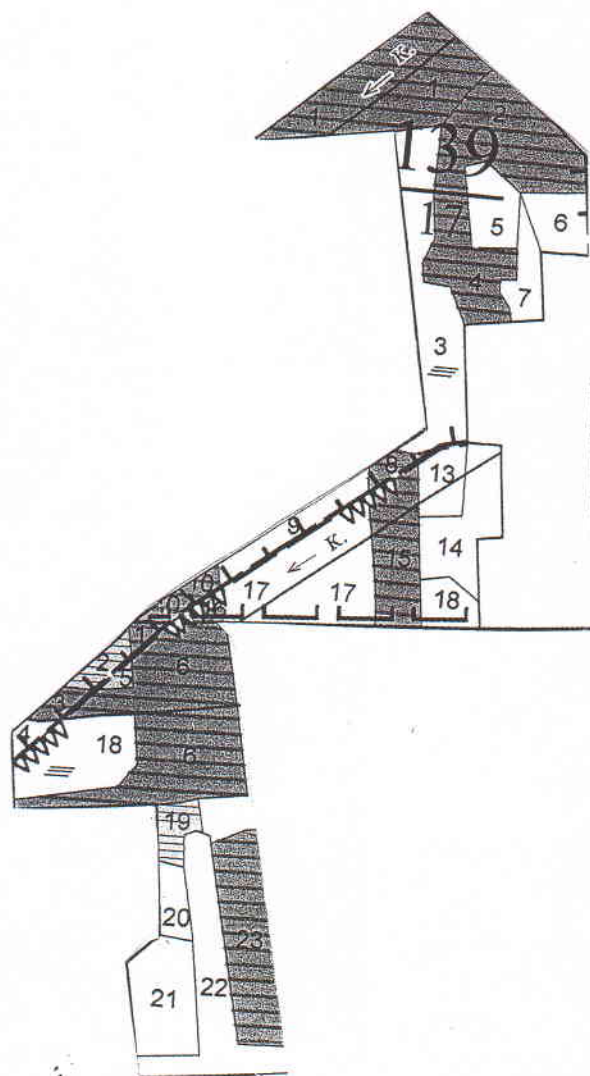
Брянская область

(субъект Российской Федерации, муниципальное образование)

Лесничество (лесопарк) ГКУ Брянской области «Брянское лесничество»

Участковое лесничество Гяжновское (бывшее Ковшовское) квартал 139

Масштаб 1 : 10 000



Должностное лицо органа,
осуществляющего ведение
государственного лесного
реестра Г.В. Сельчуков
(Ф.И.О.)

Дата 20.10.2020г. Подпись _____



Выписка из государственного лесного реестра

№ 5 от 26.02.2021 г.

Информация о лесном участке

ЛЕСНОЙ УЧАСТОК

Адрес (местоположение) Брянская область, Брянский район, ГКУ Брянской
(указывается субъект Российской Федерации,) муниципальное
Области «Брянское лесничество», Сельское участковое лесничество (СПК
Агрофирма «Культура») квартал 1, выдела 51,52,53,54.
образование, лесничество или лесопарк, квартал и (или) выдел) Наименование (реквизиты)
юридического лица, фамилия, имя, отчество физического лица, местонахождение (регистрация)
правообладателя

Назначение лесного участка Защитные леса

Разрешенные виды использования Заготовка и сбор недревесных лесных ресурсов,
заготовка пищевых ресурсов и сбор лекарственных растений, сенокошение,
пчеловодство, научно - исследовательская и образовательная деятельность,
рекреационная деятельность, строительство гидротехнических сооружений,
эксплуатация ЛЭП, подземных трубопроводов, религиозная деятельность.
Документы - основания пользования лесным участком: лесной участок не
арендован

Площадь – 2,3 га

Особые отметки Защитные полосы лесов вдоль дорог, ОЗУ: опушки вдоль
дорог.

(сведения об обременениях лесных участков, об ограничении использования лесов)

Информация предоставлена согласно Приказа МПР и Э РФ от 30 октября 2013 года N 464 «Об
утверждении Перечня видов информации, содержащейся в государственном лесном реестре,
предоставляемой в обязательном порядке, и условий ее предоставления»

Должностное лицо органа,
осуществляющего ведение
государственного лесного
реестра Г.В. Сельчуков
(Ф.И.О.)

Дата 26.02.2021 г. Подпись



БРЯНСКАЯ ОБЛАСТЬ
БРЯНСКИЙ РАЙОН
ГКУ БО "БРЯНСКОЕ
ЛЕСНИЧЕСТВО"
УПРАВЛЕНИЯ ЛЕСАМИ
БРЯНСКОЙ ОБЛАСТИ
СЕЛЬСКОЕ УЧАСТКОВОЕ
ЛЕСНИЧЕСТВО
(СПК АГРОФИРМА
"КУЛЬТУРА")

ПЛАНШЕТ № 1

ЛЕСОУСТРОЙСТВО 2020 г.



Масштаб 1:10 000

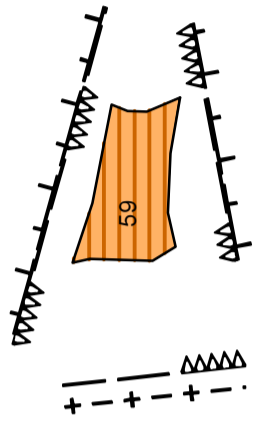
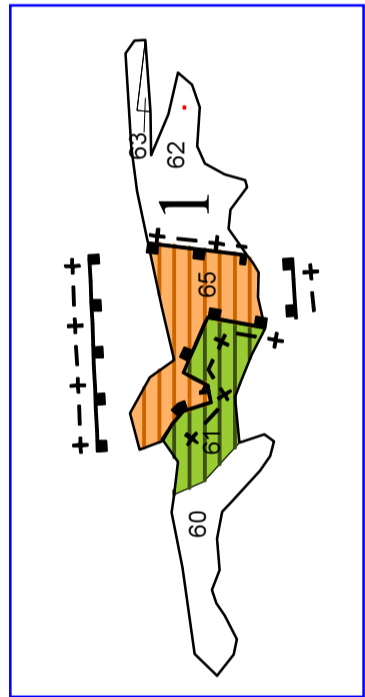
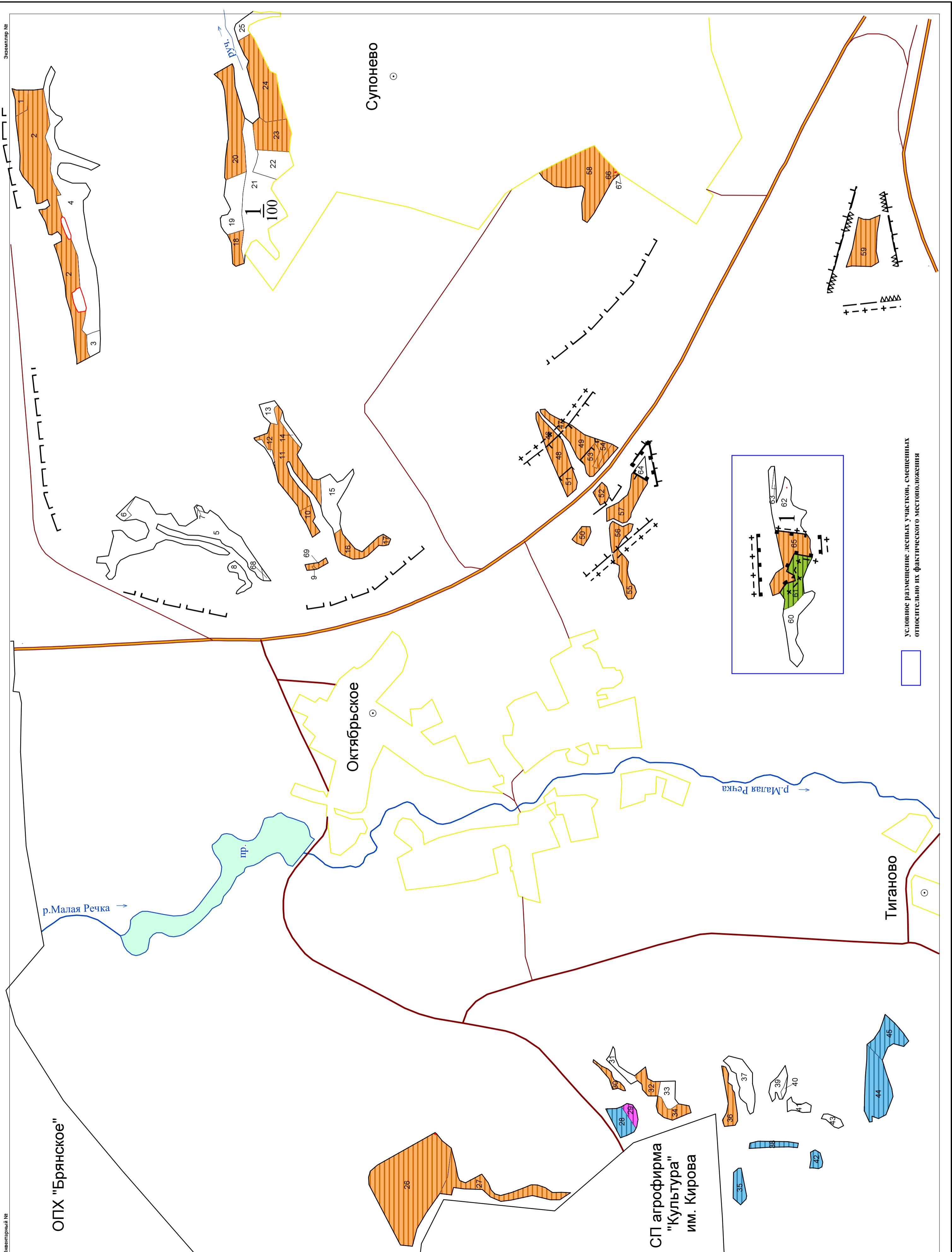
Общая площадь 100 га

Составлен на основе данных
записей в журнале работ
и планшета лесоустройства 2008 г.
Ориентирован по истинному меридиану
Склонения магнитной стрелки
восточное 9° 67'

Начальник отдела
лесоустройства Пекерева А.И.
Руководитель
объекта работ Быков А.В.
Инженер-такелор Бодный Д.И.

ФИЛИАЛ ФГБУ "РОСЛЕСИНФОРТ"
"ЗАПЛЕПРОЕКТ"

Литература № Т.03.03.05.01 от 05.09.17г.
ДСП № 02-126-01-02-02 от 08.07.20г.
Т. 2.экс.



условное размещение лесных участков, смещенных относительно их фактического местоположения

Земельный №

Инвентарный №

Т а к с а ц и о н н о е о п и с а н и е

Квартал: 1

ГКУ БО "Брянское л-во" Сельское уч. д-во СПК Арройфирма "Культура"
 ЗАЩИТ. ПОЛОСЫ ЛЕСОВ ВДОЛЬ ДОРОГ

Имя:	Площадь:	Описание:	Категория:	Состав:	Высота:	Ширина:	Глубина:	Тип:	Площадь:	Объем:	Значения:
Имя:	Площадь:	Описание:	Категория:	Состав:	Высота:	Ширина:	Глубина:	Тип:	Площадь:	Объем:	Значения:

51 ,6 лесные культуры 1 С 46 19 22 3 2 1 02Л 05 170 102 71
 7С3Е+0С 19 Б 45 20 19 С2 31

подлесок: Р КУЛ СРЕДНИЙ
 ,УЧ. ЛЕСОВ НА СКЛОНАХ К ОБРАТАМ
 озу: ОПУШКИ ВДОЛЬ ДОРОГ

52 ,4 лесные культуры 1 С 54 21 24 3 2 1 02Л 07 270 108 108
 10С+Е С2

подлесок: Р КУЛ РЕДКИЙ
 озу: ОПУШКИ ВДОЛЬ ДОРОГ

53 ,9 лесные культуры 1 С 54 23 24 3 2 1А 02Л 07 300 270 270
 10С+Е С2

подлесок: Р КУЛ СРЕДНИЙ
 ,УЧ. ЛЕСОВ НА СКЛОНАХ К ОБРАТАМ
 озу: ОПУШКИ ВДОЛЬ ДОРОГ

54 ,4 лесные культуры 1 С 54 23 24 3 2 1А 02Л 06 260 104 73
 7С3Е 23 Б 55 23 20 С2 31

подлесок: Р КУЛ СРЕДНИЙ
 озу: ОПУШКИ ВДОЛЬ ДОРОГ

Выписка из государственного лесного реестра

№ 5 от 26.02.2021 г.

Информация о лесном участке

ЛЕСНОЙ УЧАСТОК

Адрес (местоположение) Брянская область, Брянский район, ГКУ Брянской области «Брянское лесничество», Сельское участковое лесничество (бывшее ОПХ «Брянское») квартал 6, выдела 18,36,41,42,53.

(указывается субъект Российской Федерации,) муниципальное образование, лесничество или лесопарк, квартал и (или) выдел) Наименование (реквизиты) юридического лица, фамилия, имя, отчество физического лица, местонахождение (регистрация) правообладателя

Назначение лесного участка Защитные леса

Разрешенные виды использования Заготовка и сбор недревесных лесных ресурсов, заготовка пищевых ресурсов и сбор лекарственных растений, сенокошение, пчеловодство, научно - исследовательская и образовательная деятельность, рекреационная деятельность, строительство гидротехнических сооружений, эксплуатация ЛЭП, подземных трубопроводов, религиозная деятельность.

Документы - основания пользования лесным участком: лесной участок не арендован

Площадь – 6,2 га

Особые отметки Защитные полосы лесов вдоль дорог.

(сведения об обременениях лесных участков, об ограничении использования лесов)

Информация предоставлена согласно Приказа МПР и Э РФ от 30 октября 2013 года N 464 «Об утверждении Перечня видов информации, содержащейся в государственном лесном реестре, предоставляемой в обязательном порядке, и условий ее предоставления»

Должностное лицо органа,
осуществляющего ведение
государственного лесного
реестра Г.В. Сельчуков
(Ф.И.О.)

Дата 26.02.2021 г. Подпись



М.П.



Мичуринский

Толмачево

Верный Путь

Антоновка

руч. Волонча

пр. Руч. Волонча

руч. Путь

фирма "Культура"
г. м. Кирова

Таксационное описание

ООО "Прогресс" ГКУ Ботаническое л-во "Полужское Уч. л-во (б. Деснянское л-во)
ЗАЩИТ. ПОЛОСЫ ЛЕСОВ ВДОЛЬ ДОРОГ

Квартал: 1

Н в:	Пло-	Состав,	Э л:	В:	Д:	К:	Т:	Б:	Тип:	П:	Запас	на	выделе,	м3	Хозяйственные: распоряжения			
о:	в:	подлесок,	Я:	о:	В:	И:	л:	р:	о:	леса,	о:	леса,	м3	: Ели: Захламлен- : дер.: : Ре-тест.: : Сток: дни: воз.: Обший: Лик- : вида:				
м д:	р:	почва,	С:	з:	ы:	а:	н:	н:	л:	л:	л:	л:	л:			: В л. ч. о : Обший: по зв : На : га : на : сост.: а : выдел: пород: р		
е:	га:	рельеф,	У:	м:	а:	р:	в:	а:	н:	н:	н:	н:	н:				: Сухо: Fe-тест.: : Сток: дни: воз.: Обший: Лик- : вида:	
р л:	ос:	особенности	и:	н:	с:	т:	з:	е:	у:	слов.: т:	га:	на:	сост.: а					: Сухо: Fe-тест.: : Сток: дни: воз.: Обший: Лик- : вида:
а:	вы:	дела	т:	а:	р:	р:	т:	а:	н:	н:	н:	н:	н:					

3 2,9 100 33 48 5 3 1А ОРЛ ,6 370 1073 751 1 15 44 ЛПО:УБ.НЕЛ.ДР.
31 д ЛИП 28 44 С2 215 2
50 24 22 107 2

подлесок: КУЛ Р ЛИП ГУСТОЙ
селекционная оценка: НОРМАЛЬНЫЕ
озу: ДР. ОСОБО ЗАЩ. УЧ. ЛЕС. -УЧ. ЛЕС. ВОКРУГ СЕЛ. НАС. ПУНКТОВ

4 ,3 10С+ЛИП 1 С 70 28 44 4 2 1А ОРЛ ,4 220 66 66

подлесок: КУЛ Р ЛИП ГУСТОЙ
озу: ДР. ОСОБО ЗАЩ. УЧ. ЛЕС. -УЧ. ЛЕС. ВОКРУГ СЕЛ. НАС. ПУНКТОВ

5 ,8 10С+В+Д+ЛИП 1 С 85 32 40 5 3 1А ОРЛ ,6 350 304 304 1 4 ЛПО:УБ.НЕЛ.ДР.
С2

подлесок: ЛИП Р КУЛ ГУСТОЙ
селекционная оценка: НОРМАЛЬНЫЕ
озу: ДР. ОСОБО ЗАЩ. УЧ. ЛЕС. -УЧ. ЛЕС. ВОКРУГ СЕЛ. НАС. ПУНКТОВ

6 ,2 БОЛОТО
НИЗИННОЕ, ОСОКОБЕ, зарастание 60% ИВА КУСТАНИК.

7 ,7 10С 1 С 70 29 36 4 2 1А ОРЛ ,7 400 280 280

подлесок: Р КУЛ БР ГУСТОЙ
озу: ДР. ОСОБО ЗАЩ. УЧ. ЛЕС. -УЧ. ЛЕС. ВОКРУГ СЕЛ. НАС. ПУНКТОВ

8 ,6 10С+Д+В+ОС+ЛИП 1 С 70 28 44 4 2 1А КИСЗ ,5 280 168 168
С3

подлесок: Р КУЛ ЛИП ГУСТОЙ
повреждение НИЗОВЫМ ПОЖАРОМ, СОСНА, СЛАБАЯ СТЕПЕНЬ ПОВР.
озу: ДР. ОСОБО ЗАЩИТ. УЧ. ЛЕСОВ-ОПУШКИ ВДОЛЬ ДОРОГ

9 1,9 10С+Д+ЛИП 1 С 85 32 40 5 3 1А ОРЛ ,7 450 855 1 10 19 ЛПО:УБ.НЕЛ.ДР.
С2

подлесок: Р КУЛ ЛИП ГУСТОЙ
селекционная оценка: НОРМАЛЬНЫЕ
озу: ДР. ОСОБО ЗАЩИТ. УЧ. ЛЕСОВ-ОПУШКИ ВДОЛЬ ДОРОГ

10 ,5 70ЛЧ30С+В 1 ОЛЧ 60 26 26 6 2 1 ПРИВ ,5 210 105 73
26 ОС С4 32

подлесок: ИВК ГУСТОЙ
озу: ДР. ОСОБО ЗАЩИТ. УЧ. ЛЕСОВ-ОПУШКИ ВДОЛЬ ДОРОГ

11 2,3 лесные культуры 1 С 62 28 32 4 2 1А ОРЛ ,7 380 874 874 12 23 ЛПО:УБ.НЕЛ.ДР.
10С С2

подрост: 10д (15) 1,5 м, 1,0 тыс. шт/га
подлесок: КУЛ Р БР ГУСТОЙ

озу: ДР. ОСОБО ЗАЩИТ. УЧ. ЛЕСОВ-ОПУШКИ ВДОЛЬ ДОРОГ

12 ,2 ОЗЕРО

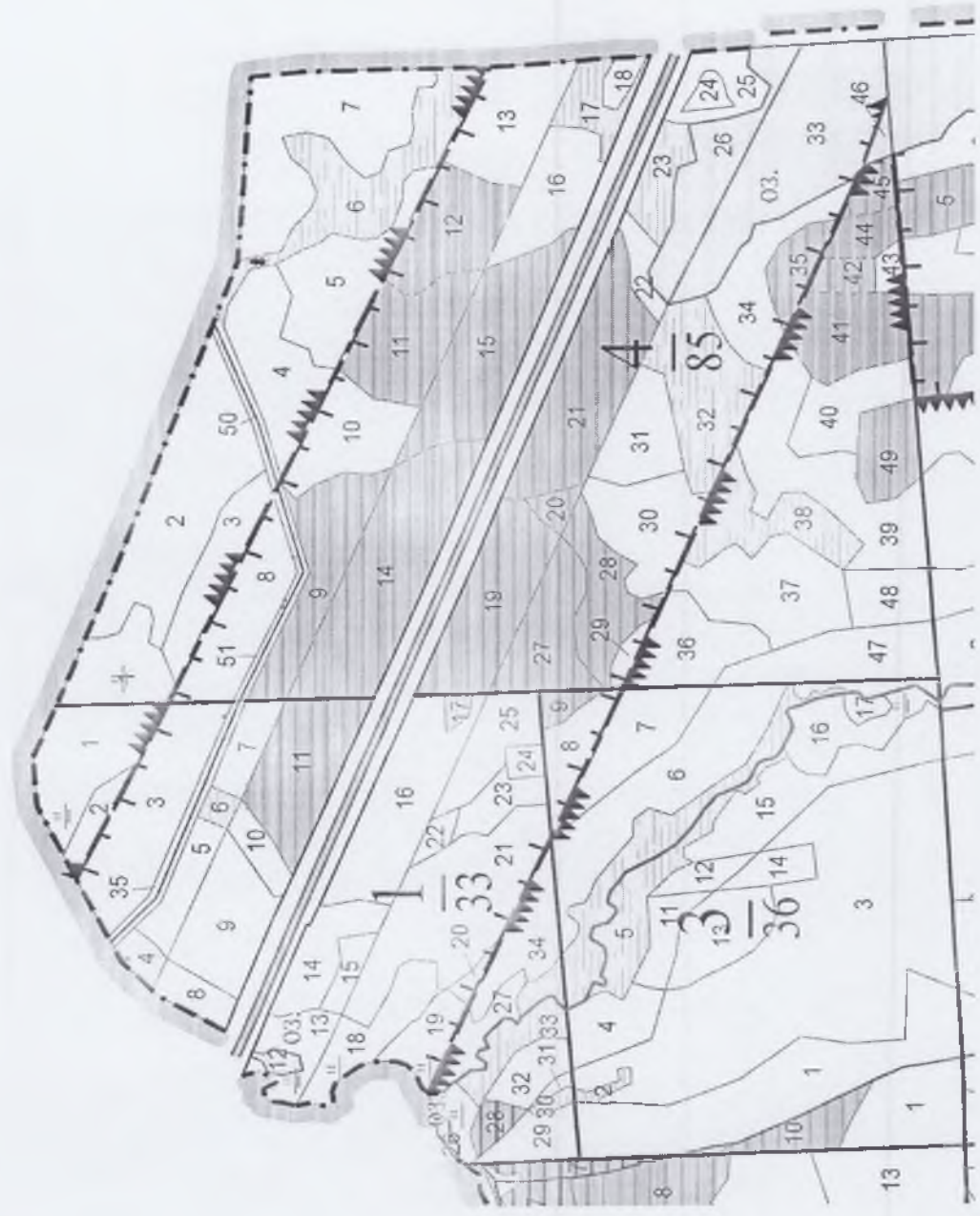


Ишеник по илк СБД Богачук 11.19

БРЯНСКАЯ ОБЛАСТЬ
 БРЯНСКИЙ РАЙОН
 ГКУ БО "ВЫГОНИЧСКОЕ
 ЛЕСНИЧЕСТВО"
 УПРАВЛЕНИЯ ЛЕСАМИ
 БРЯНСКОЙ ОБЛАСТИ
 ПОЛУЖСКОЕ
 УЧАСТКОВОЕ ЛЕСНИЧЕСТВО
 (б. ДЕСНЯНСКОЕ
 ЛЕСНИЧЕСТВО)
 ЛЕСНОЙ УЧАСТОК,
 ПЕРЕДАВАЕМЫЙ В АРЕНДУ
 ООО "ПРОГРЕСС"

ПЛАНШЕТ № 1

ТАКСАЦИЯ 2018 г.
 Общая площадь 1 128 га



*Выдана по сл/к
 Д. Д.
 Лоскутова А.А.*

ОБЛАСТНОЕ ЛЕСНОЕ УПРАВЛЕНИЕ
 БРЯНСКОЙ ОБЛАСТИ «ВЫГОНИЧСКОЕ ЛЕСНИЧЕСТВО»
КОПИЯ ВЕРНА
 16. 10 2018

Таксационное описание

ООО "Прогресс" ГКУ БО "Выгоничское л-во" Полуэкское уч.л-во (б. Деснянское л-во)
защит. ПОЛОСЫ ЛЕСОВ ВДОЛЬ ДОРОГ

Квартал: 4

Н в:	Пло-	Состав,	Э л :	В :	Д :	К Г :	Б :	Тип :	П :	Запас сырораств. :	К :	Запас на выделе, м3
о	Выше,	подрост,	Я л е :	О :	В :	И л р :	О :	Леса :	О :	Леса, м3	Л :	Хозяйственные:
м	д:	подлесок,	р е с :	З :	ы :	а :	н :	л :	л :		т :	распоряжения
е	е:	почва,	у м а :	р :	с м в :	и :	т и п :	н :	н а :	В т ч о :	т :	
р	л:	рельеф,	с т е :	а :	о о т :	л е с о р :	о :	о б щ и й :	п о :	в :	С у х о :	Р е -
а :		особенности	н :	с :	т т з :	е у с л о в :	т :	н а :	с о с т . :	а :	С т о я :	Д И Н :
		выдела	н т :	т :	а р р :	е :	у с л о в :	т :	н а :	с о с т . :	а :	О б щ и й :
												Л и к -
												в и д а :

8	2,1	8С2В+ОС+Д+Н	1 С	70	29	36	4 2	1А	КНСЗ	, 7	400	840	672
			29 Б	29	30			С3					168
		подрост: 10Л (15) 1,5 м, 1,0 тыс.шт/га											
		подлесок: Р ЛИП КУЛ ГУСТОЙ											
		озу: ДР.ОСОВО ЗАЩ.УЧ.ЛЕС.-УЧ.ЛЕС.ВОКРУГ СЕЛ.НАС.ПУНКТОВ											
9	2,2	лесные культуры	1 С	49	23	20	3 2	1А	БР	, 8	340	748	748
		10С						В2					
		подлесок: КУЛ РЕДКИЙ											
		озу: ДР.ОСОВО ЗАЩ.УЧ.ЛЕС.-УЧ.ЛЕС.ВОКРУГ СЕЛ.НАС.ПУНКТОВ											
10	1,8	50ЛЧЗБЭС+ОС	1 ОЛЧ	70	27	28	7 3	1	ШУТ	, 7	320	576	288 2
			28 Б						С4				173 3
			С										115 1
		подлесок: ИВК ГУСТОЙ											
		озу: ДР.ОСОВО ЗАЩ.УЧ.ЛЕС.-УЧ.ЛЕС.ВОКРУГ СЕЛ.НАС.ПУНКТОВ											
11	2,2	лесные культуры	1 С	63	26	26	4 2	1А	ОЛ	, 8	400	880	880
		10С							С2				
		подлесок: Р КУЛ БР ГУСТОЙ											
		озу: ДР.ОСОВО ЗАЩ.УЧ.ЛЕС.-УЧ.ЛЕС.ВОКРУГ СЕЛ.НАС.ПУНКТОВ											
12	1,9	лесные культуры	1 С	83	32	44	5 3	1А	КНСЗ	, 7	450	855	769 1
		9С1В+ОС	32 В	80	29	32			С3				86 3
		подлесок: КУЛ Р ИВК ГУСТОЙ											
		селекционная оценка: НОРМАЛЬНЫЕ											
		озу: ДР.ОСОВО ЗАЩ.УЧ.ЛЕС.-УЧ.ЛЕС.ВОКРУГ СЕЛ.НАС.ПУНКТОВ											
13	2,0	7СЗБ+ОС+Д	1 С	85	32	44	5 3	1А	КНСЗ	, 6	370	740	518 1
			31 В	29	32				С3				222 3
		подлесок: КУЛ Р ИВК ГУСТОЙ											
		селекционная оценка: НОРМАЛЬНЫЕ											
		озу: ДР.ОСОВО ЗАЩ.УЧ.ЛЕС.-УЧ.ЛЕС.ВОКРУГ СЕЛ.НАС.ПУНКТОВ											
14	4,3	лесные культуры	1 С	49	23	20	3 2	1А	БР	, 8	340	1462	1462
		10С							В2				
		подлесок: КУЛ Р РЕДКИЙ											
		ЗАХЛАМЛЕНИЕ ОТХОДАМИ											
		озу: ДР.ОСОВО ЗАЩ.УЧ.ЛЕСОВ-ОПУШКИ ВДОЛЬ ДОРОГ											
15	3,1	лесные культуры	1 С	63	27	26	4 2	1А	БР	, 7	370	1147	1147
		10С							В2				
		подрост: 10Л (15) 1,5 м, 0,5 тыс.шт/га											
		подлесок: Р КУЛ РЕДКИЙ											



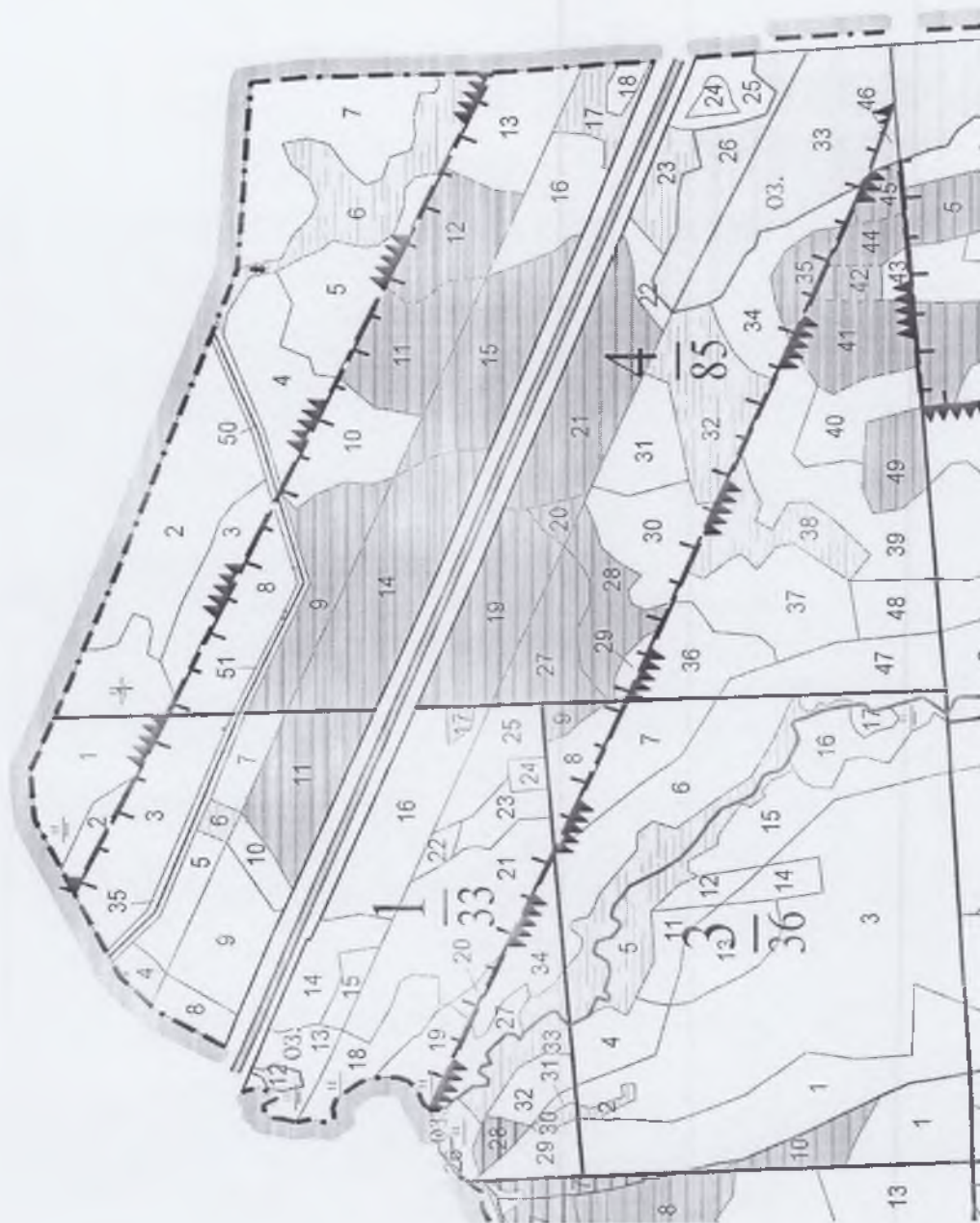
Именем по и/п Д.Д.Д.
Лопырева в.в.г.в.

БРЯНСКАЯ ОБЛАСТЬ
 БРЯНСКИЙ РАЙОН
 ГКУ БО "ВЫГОНИЧСКОЕ
 ЛЕСНИЧЕСТВО"
 УПРАВЛЕНИЯ ЛЕСАМИ
 БРЯНСКОЙ ОБЛАСТИ
 ПОЛУЖСКОЕ
 УЧАСТКОВОЕ ЛЕСНИЧЕСТВО
 (б. ДЕСНЯНСКОЕ
 ЛЕСНИЧЕСТВО)
 ЛЕСНОЙ УЧАСТОК,
 ПЕРЕДАННЫЙ В АРЕНДУ
 ООО "ПРОГРЕСС"

ПЛАНШЕТ № 1

ТАКСАЦИЯ 2018 г.

Общая площадь 1 128 га



*Выдана по сл/к
 Д. Д.
 Лоскутова А.А.*

ОБЛАСТНОЕ ЛЕСНОЕ УПРАВЛЕНИЕ
 БРЯНСКОЙ ОБЛАСТИ «ВЫГОНИЧСКОЕ ЛЕСНИЧЕСТВО»
 КОПИЯ ВЕРНА
 16. 10 2018

ВЫПИСКА
ИЗ ГОСУДАРСТВЕННОГО ЛЕСНОГО РЕЕСТРА № 4 от 07.04.2022 г.
(план лесного участка)

Номер государственного учета в лесном реестре _____
 Кадастровые номера (при наличии) _____
 Условный номер при наличии _____
 Предыдущий кадастровый (условный) номер _____

ЛЕСНОЙ УЧАСТОК

Адрес (местоположение) Брянская область, Брянский район
(указывается субъект Российской Федерации, муниципальное образование, лесничество или лесопарк, квартал и (или) выдел)

ГКУ Брянской области «Брянское лесничество» Снежетьское участковое лесничество (бывшее Снежетьское), квартал 85 выдел 25.

Наименование (реквизиты) юридического лица, фамилия, имя, отчество физического лица, местонахождения (регистрация) правообладателя Российская Федерация

Площадь – 1,6 га

Документы – основания пользования лесным участком: лесной участок в пользование не предоставлен.

(договор аренды лесного участка, постоянное (бессрочное) пользование лесным участком, договор безвозмездного срочного пользования лесным участком, реквизиты договора, срок пользования)

Особые отметки: ОЗУ: др. особо защит. уч. лесов-опушки вдоль дорог.

Категория земель – Защитные полосы лесов вдоль дорог выдела.

Лесистость территории – 56,1%.

Должностное лицо органа, осуществляющего ведение государственного лесного реестра

Г.В. Сельчуков
(Ф.И.О)



04.07.2022 г.
Дата

КАРТА-СХЕМА
расположения и границы лесного участка

Брянская область, Брянский район
(субъект Российской Федерации, муниципальное образование)

ГКУ Брянской области «Брянское лесничество» Снежетьское участковое
лесничество (бывшее Снежетьское), кв. 85
(название)



Должностное лицо органа,
осуществляющего ведение
государственного лесного
реестра

Г.В. Сельчуков
(Ф.И.О.)



04.07.2022 г.
Дата

Таксационное описание

ГКУ ВО "Брянское л-во" Снежетьское уч.л-во (б.Снежетьское л-во)
ЗАЩИТ.ПОЛОСЫ ЛЕСОВ ВДОЛЬ ДОРОГ

Квартал: 85

Н в:	Пло-:	Состав,	Э л:	В :	Д :	К Г :	В :	Тип :	П :	Запас сыраст.	К :	Запас на выделе, м3
о ы:	шадь,	подрост,	я: л	о :	и :	л р :	о :	леса :	о :	леса, м3	л :	
м д:	подлесок,	р: е	с :	ы :	а :	н :	н :	л :	л :		т :	Хозяйственные
е е:	га	у: м	а :	р :	с :	м :	в :	и :	тип :	н :	н :	распоряжения
р л:	рельеф,	с: е	а :	о :	е :	о :	т :	лесор.	о :	Общий: по	в :	Сухо: Ре-тест:
а:	особенности	--н	с :	т :	з :	е :	у:	слов.	т :	га :	на :	сост.: а
	выдела	н: т	т :	а :	р :	р :	т :	а :	выдел:	пород:	р :	Общий: Лик-
												вида:

25 1,6 10С+Е 1 С 90 32 32 5 3 1А ЧЕР ,8 510 816 816 1 ВЗ

подрост: 6Д4Е (20) 3,0 м, 1,0 тыс.шт/га
подлесок: КУЛ Р РЕДКИЙ
ПОЛНОТА НЕРАВНОМЕРНАЯ
селекционная оценка: НОРМАЛЬНЫЕ
озу: ДР.ОСОВО ЗАЩИТ.УЧ.ЛЕСОВ-ОПУШКИ ВДОЛЬ ДОРОГ

ВЫПИСКА
ИЗ ГОСУДАРСТВЕННОГО ЛЕСНОГО РЕЕСТРА № 4 от 07.04.2022 г.
(план лесного участка)

Номер государственного учета в лесном реестре _____
 Кадастровые номера (при наличии) _____
 Условный номер при наличии _____
 Предыдущий кадастровый (условный) номер _____

ЛЕСНОЙ УЧАСТОК

Адрес (местоположение) Брянская область, Брянский район
(указывается субъект Российской Федерации, муниципальное образование, лесничество или лесопарк, квартал и (или) выдел)

ГКУ Брянской области «Брянское лесничество» Стяжновское участковое лесничество (б. Ковшовское), квартал 50 ч.в.8 (0,0134га); ч.в.10 (0,0582га); ч.в.11 (0,0102га); ч.в.13(0,0844); ч.в.17 (0,1048га); ч.в.21 (0,3921га); ч.в.22 (1,3716га); ч.в.26 (0,2525га); ч.в.27 (0,5573г); ч.в.31 (0,1986г); ч.в.32 (0,3557г); ч.в.36 (0,3413га); ч.в.38 (0,5839г); ч.в.39 (0,2369га),выдел 12 (2,2 га).

Наименование (реквизиты) юридического лица, фамилия, имя, отчество физического лица, местонахождения (регистрация) правообладателя Российская Федерация

Площадь – 6,7609 га

Документы – основания пользования лесным участком: лесной участок в пользование не предоставлен.

(договор аренды лесного участка, постоянное (бессрочное) пользование лесным участком, договор безвозмездного срочного пользования лесным участком, реквизиты договора, срок пользования)

Категория земель – Леса, выполняющие функции защиты природных и иных объектов (леса, расположенные в защитных полосах лесов)..

Лесистость территории – 56,1%.

Должностное лицо органа, осуществляющего ведение государственного лесного реестра

Г.В. Сельчуков
(Ф.И.О)



04.07.2022 г.
Дата

КАРТА-СХЕМА
расположения и границы лесного участка

Брянская область, Брянский район
(субъект Российской Федерации, муниципальное образование)

ГКУ Брянской области «Брянское лесничество» Стяжновское участковое
лесничество (б. Ковшовское), кв. 50
(название)



Должностное лицо органа,
осуществляющего ведение
государственного лесного
реестра

Г.В. Сельчуков
(Ф.И.О)



04.07.2022 г.
Дата

Таксационное описание

ГКУ БО"Брянское л-во" Стяжновское уч.л-во (б.Ковшовское л-во)
 ЛЕСОПАРКОВЫЕ ЗОНЫ

Квартал: 50

Н в:	Пло-:	Состав,	Э л :	В :	Д :	К Г :	Б :	Т и п :	П :	З а п а с	с ы р о р а с т .	К :	З а п а с	н а	в ы д е л е ,	м 3	:	Х о з я и с т в е н н ы е
о б ы :	щ а д ь :	п о д р о с т ,	я л е :	о :	в :	и :	л р :	о :	л е с а :	о :	л е с а ,	м 3	л :					р а с п о р я ж е н и я
м д :	р е л ь ф ,	п о ч в а ,	р у м а :	р :	с :	м :	в в :	и :	т и п :	н :	н а :	В т ч о :			Е д и н :	З а х л а м л е н .		
р л :	о с о б е н н о с т и	о с о б е н н о с т и	н :	н :	о :	о :	т л е с о р .	о :	в :	С у х о :	Р е :	е с т .			д е р .			
а :	в ы д е л а	в ы д е л а	н т :	т :	т :	з :	е у с л о в .	т :	г а :	н а :	с о с т .	а :	с т о я :	д и н :	в о з .	О б щ и й :	Л и к :	

27 1,6 10С 1 С 120 28 32 6 4 2 ЧЕР , 7 380 608 608 1

ВЗ
 подрост: 6С4Е (20) 3,0 м, 1,5 тыс.шт/га
 подлесок: КУЛ Р СРЕДНИЙ
 Уч.ЛЕСОВ ВОКРУГ СЕЛ.НАС.ПУНКТ.
 селекционная оценка: НОРМАЛЬНЫЕ

31 1,0 8С2Б 1 С 75 25 28 4 2 1 ЧЕР , 7 340 340 272 5

ВЗ
 подлесок: КУЛ Р ГУСТОЙ
 ПЛОТНО НЕРАВНОМЕРНАЯ, Уч.ЛЕСОВ ВОКРУГ СЕЛ.НАС.ПУНКТ.

32 2,3 10С 1 С 120 27 32 6 4 2 ЧЕР , 6 320 736 736 1

ВЗ
 подрост: 10С (5) 0,5 м, 2,0 тыс.шт/га
 подлесок: КУЛ Р СРЕДНИЙ
 Уч.ЛЕСОВ ВОКРУГ СЕЛ.НАС.ПУНКТ.
 селекционная оценка: НОРМАЛЬНЫЕ

36 , 3 10С 1 С 85 26 28 5 3 1 ЧЕР , 7 350 105 105 1

ВЗ
 подрост: 10Е (10) 1,0 м, 1,0 тыс.шт/га
 подлесок: КУЛ Р СРЕДНИЙ
 Уч.ЛЕСОВ ВОКРУГ СЕЛ.НАС.ПУНКТ.
 селекционная оценка: НОРМАЛЬНЫЕ

37 , 5 ЛЭП
 ширина 20,0 м, протяженность 0,3 км, ЧИСТЫЕ

38 2,1 ГАЗОПРОВОД
 ширина 20,0 м, протяженность 1,1 км, ЧИСТЫЕ

39 , 2 ГАЗОПРОВОД
 ширина 20,0 м, протяженность 0,1 км, ЧИСТЫЕ

ВЫПИСКА
ИЗ ГОСУДАРСТВЕННОГО ЛЕСНОГО РЕЕСТРА № 4 от 07.04.2022 г.
(план лесного участка)

Номер государственного учета в лесном реестре _____
 Кадастровые номера (при наличии) _____
 Условный номер при наличии _____
 Предыдущий кадастровый (условный) номер _____

ЛЕСНОЙ УЧАСТОК

Адрес (местоположение) Брянская область, Брянский район
(указывается субъект Российской Федерации, муниципальное образование, лесничество или лесопарк, квартал и (или) выдел)

ГКУ Брянской области «Брянское лесничество» Стяжновское участковое лесничество (б. Ковшовское), квартал 59 ч.в.2 (0,0575); ч.в.5 (0,2954га); ч.в.6 (0,0554га); ч.в.7 (0,1297га); ч.в.8 (0,1329га); ч.в.10 (0,0473га); ч.в.16 (0,4733); ч.в.17 (0,5344га); ч.в.18 (0,1562га); ч.в.22 (0,0361га); ч.в.24 (0,2241га); ч.в.32 (0,0808га); ч.в.33 (0,0515га); ч.в.44 (0,0632га); ч.в.45 (0,1800га); ч.в.46 (0,0852га); ч.в.49 (0,3046га); ч.в.50 (0,0847га); ч.в.51 (0,1312га); ч.в.52 (0,0443га).

Наименование (реквизиты) юридического лица, фамилия, имя, отчество физического лица, местонахождения (регистрация) правообладателя Российская Федерация

Площадь – 3,1678 га

Документы – Основания пользования лесным участком: лесной участок в пользование не предоставлен.

(договор аренды лесного участка, постоянное (бессрочное) пользование лесным участком, договор безвозмездного срочного пользования лесным участком, реквизиты договора, срок пользования)

Категория земель – Леса, выполняющие функции защиты природных и иных объектов (леса, расположенные в защитных полосах лесов).

Лесистость территории – 56,1 %.

Должностное лицо органа, осуществляющего ведение государственного лесного реестра

Г.В. Сельчуков
(Ф.И.О)



04.07.2022 г.
Дата

КАРТА-СХЕМА
расположения и границы лесного участка

Брянская область, Брянский район
(субъект Российской Федерации, муниципальное образование)

ГКУ Брянской области «Брянское лесничество» Стяжновское участковое
лесничество (б. Ковшовское), кв. 59
(название)



Должностное лицо органа,
осуществляющего ведение
государственного лесного
реестра

Г.В. Сельчуков
(Ф.И.О)



04.07.2022 г.
Дата

Т а к с а ц и о н н о е о п и с а н и е

ГКУ БО"Брянское л-во" Сляжновское Уч.л-во (б.Ковшовское л-во) ЛЕСОПАРКОВНЕ ЗОНЕ

Квартал: 59

Н в:	Пло-	Состав,	Э л:	В:	Д:	К:	Г:	Б:	Тип:	П:	Запас	сырост.	К:	Запас	на	выделе,	м3
о	ы:	дрост,	я:	л:	о:	и:	л:	р:	о:	л:	о:	леса,	м3	л:	т:	т:	т:
м	д:	ельеф,	у:	м:	а:	р:	с:	м:	в:	и:	т:	ип:	н:	а:	н:	а:	н:
р	л:	особенности	с:	е:	о:	е:	о:	т:	лесор.	о:	Общий:	по:	в:	Сухо:	Ре-	ест:	дер.
а:		выдела	н:	т:	з:	з:	е:	услов.	т:	га:	на:	сост.	а:	стоя:	дин:	воз:	Общий:
			н:	т:	а:	р:	р:	т:	а:	а:	выдел:	пороп:	р:	т:	т:	т:	вида:

2	2,4	80лч1Б10С+Е	1	ОЛЧ	80	29	30	8	4	1	КПР	,7	350	840	672	3	12	12	ЧЕРЕСПОЛ. ПОС. Р	
		29 Б			30	32					С3				84	3		25%	Е.Л.ВСЛ.ПРИР.П	
		ОС			31	36									84	4				
					подрост: 10Е (30) 6,0 м, 1,0 тыс.шт/га															
					подлесок: ИВК КУЛ РЕДКИЙ															
					повреждение БОЛЕЗНЯМИ ЛЕСА, ОСИНА, СИЛЬНАЯ СТЕПЕНЬ ПОВР., ТРУТОВИК ЛОЖНЫЙ ОСИНОВ.															
5	1,2	30С2Е10ЛЧ3С1Е	1	ОС	85	31	36	9	4	1А	КИСЗ	,6	310	372	112	4	12	18	6	РАВН.-ПОСТ.РУБ
		31 Б			30	32					С3				74	3		20%		
					ОЛЧ	30	30								37	3				
					С	130	31	36							112	1				
					Е	31	36								37	1				
					подрост: 10Е (40) 9,0 м, 2,0 тыс.шт/га															
					подлесок: КУЛ Р РЕДКИЙ															
					повреждение БОЛЕЗНЯМИ ЛЕСА, ОСИНА, СИЛЬНАЯ СТЕПЕНЬ ПОВР., ТРУТОВИК ЛОЖНЫЙ ОСИНОВ.															
6	1,0	10С	1	С	130	30	36	7	4	1	БР	,6	360	360	360	1			РАВН.-ПОСТ.РУБ	
											В2							15%		
					подлесок: КУЛ Р СРЕДНИЙ															
					селекционная оценка: НОРМАЛЬНЫЕ															
7	,3	7Б3С	1	Б	30	13	12	3	2	2	ЧЕР	,7	70	21	15					
					12	С	9	12			В3				6					
					единичные деревья															
					С	130	29	36							10				3	
					подлесок: КУЛ ИВК ГУСТОЙ															
8	1,2	9С1Б	1	С	130	29	36	7	4	2	ЧЕР	,6	330	396	356	1			РАВН.-ПОСТ.РУБ	
					28	Б	60	21	22		В3				40	2		15%		
					подрост: 10С (30) 6,0 м, 2,0 тыс.шт/га															
					подлесок: КУЛ Р СРЕДНИЙ															
					селекционная оценка: НОРМАЛЬНЫЕ															
10	1,1	лесные культуры	1	С	83	28	28	5	3	1	ЧЕР	,7	380	418	418	1	6			
		10С									В3									
					подлесок: КУЛ Р СРЕДНИЙ															
					селекционная оценка: НОРМАЛЬНЫЕ															
16	7,1	10С+Б	1	С	90	29	30	5	3	1	ЧЕР	,8	460	3266	3266	1	107		ЛПО:ВЫБОР.САНР	
											В3							10%		
					подлесок: КУЛ Р СРЕДНИЙ															
					повреждение НИЗОВЫМ ПОЖАРОМ, 14 г., СОСНА, СЛАБАЯ СТЕПЕНЬ ПОВР.															
					селекционная оценка: НОРМАЛЬНЫЕ															
17	,7	10С	1	С	90	26	30	5	3	1	ЧЕР	,6	300	210	210	1				
											В3									
					подлесок: КУЛ Р СРЕДНИЙ															
					повреждение НИЗОВЫМ ПОЖАРОМ, 14 г., СОСНА, СЛАБАЯ СТЕПЕНЬ ПОВР.															
					селекционная оценка: НОРМАЛЬНЫЕ															
18	,7	5С5Б	1	С	30	7	10	2	1	4	ОСФ	,7	70	49	25					
					подлесок: ИВК КУЛ РЕДКИЙ															

ВЫПИСКА
ИЗ ГОСУДАРСТВЕННОГО ЛЕСНОГО РЕЕСТРА № 4 от 07.04.2022 г.
(план лесного участка)

Номер государственного учета в лесном реестре _____
 Кадастровые номера (при наличии) _____
 Условный номер при наличии _____
 Предыдущий кадастровый (условный) номер _____

ЛЕСНОЙ УЧАСТОК

Адрес (местоположение) Брянская область, Брянский район
(указывается субъект Российской Федерации, муниципальное образование, лесничество или лесопарк, квартал и (или) выдел)

ГКУ Брянской области «Брянское лесничество» Стяжновское участковое лесничество (б. Ковшовское), квартал 67 ч.в.8 (0,3662га); ч.в.9 (0,1030га); ч.в.10 (0,2508га).

Наименование (реквизиты) юридического лица, фамилия, имя, отчество физического лица, местонахождения (регистрация) правообладателя Российская Федерация

Площадь – 0,7200 га

Документы – основания пользования лесным участком: лесной участок в пользование не предоставлен.

(договор аренды лесного участка, постоянное (бессрочное) пользование лесным участком, договор безвозмездного срочного пользования лесным участком, реквизиты договора, срок пользования)

Категория земель – Леса, выполняющие функции защиты природных и иных объектов (леса, расположенные в защитных полосах лесов).

Лесистость территории – 56,1%.

Должностное лицо органа, осуществляющего ведение государственного лесного реестра

Г.В. Сельчуков
(Ф.И.О)

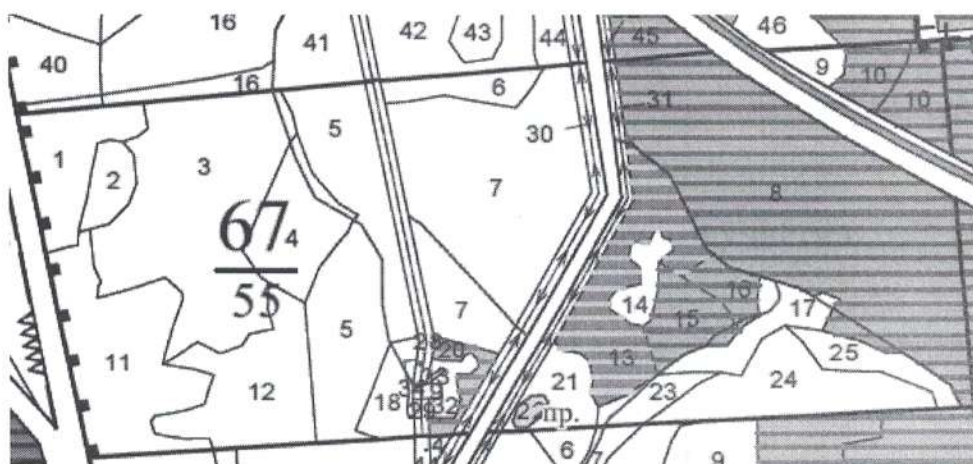


04.07.2022 г.
Дата

КАРТА-СХЕМА
расположения и границы лесного участка

Брянская область, Брянский район
(субъект Российской Федерации, муниципальное образование)

ГКУ Брянской области «Брянское лесничество» Стяжновское участковое
лесничество (б. Ковшовское), кв. 67
(название)



Должностное лицо органа,
осуществляющего ведение
государственного лесного
реестра

Г.В. Сельчуков
(Ф.И.О)



04.07.2022 г.
Дата

Таксационное описание

ГКУ БО "Брянское л-во" Стыжновское уч.л-во (б.Ковшовское л-во)
ЛЕСОПАРКОВЫЕ ЗОНЫ

Квартал: 67

Н в:	Пло-	Состав,	Э л:	В :	Д :	К Г :	Б :	Тип :	П :	Запас	сырраст.	К :	Запас	на	выделе,	м3	
О ы:	шадь,	подрост,	я:л	о :	и :	л р :	о :	леса :	о :	леса,	м3	л :					
м д:	рельеф,	почва,	р:е	с :	ы :	а :	н :	тип :	л :			т :					
р л:	особенности	сельеф,	у:ма	р :	с :	м в :	и :	тип :	н :	На :	В т.ч.о :						
а :	выдела	н:т	с:е	а :	о :	е о :	т :	лесор.	о :	Общий:	по :	в :	Сухо:	Ре-	ест.		
			н:н	с :	т :	з з :	е :	услов.	т :	га :	на :	сост.	га :	стоя:	дин:	воз.	Общий:
			н:т	т :	а :	р р :	т :	а :	а :	выдел:	пород:	р :					Лик-
																	вида:

8 9,9 лесные культуры 1 С 79 28 30 4 2 1А БР ,7 380 3762 3762 2 50 50 ЛПО:ВЫБОР.САНР
10С В2 10%

подлесок: Р КУЛ РЕДКИЙ
повреждение НИЗОВЫМ ПОЖАРОМ, 15 г., СОСНА, СЛАБАЯ СТЕПЕНЬ ПОВР.

9 ,3 7Б10ЛЧ2С 1 Б 70 26 26 7 3 1 ЧЕР ,7 240 72 50 2
26 ОЛЧ 25 24 В3 7 3

подлесок: КУЛ Р СРЕДНИЙ С 80 27 32 15 1

10 1,4 лесные культуры 1 С 79 27 28 4 2 1 БР ,6 320 448 448
10С А2

подрост: 10С (10) 2,0 м, 0,5 тыс.шт/га
подлесок: Р КУЛ РЕДКИЙ
повреждение НИЗОВЫМ ПОЖАРОМ, 15 г., СОСНА, СЛАБАЯ СТЕПЕНЬ ПОВР.
НАСАЖД.ПРОЙДЕНО РУБКОЙ, ПОЛНОТА НЕРАВНОМЕРНАЯ,

ВЫПИСКА
ИЗ ГОСУДАРСТВЕННОГО ЛЕСНОГО РЕЕСТРА № 4 от 07.04.2022 г.
(план лесного участка)

Номер государственного учета в лесном реестре _____
 Кадастровые номера (при наличии) _____
 Условный номер при наличии _____
 Предыдущий кадастровый (условный) номер _____

ЛЕСНОЙ УЧАСТОК

Адрес (местоположение) Брянская область, Брянский район
(указывается субъект Российской Федерации, муниципальное образование, лесничество или лесопарк, квартал и (или) выдел)

ГКУ Брянской области «Брянское лесничество» Стяжновское участковое лесничество (б. Ковшовское), квартал 68 ч.в.1 (0,0831га); ч.в.3 (0,2090га); ч.в.6 (0,0293га); ч.в.10 (0,7834га); ч.в.11 (0,0133га); ч.в.12 (0,1034га); ч.в.16 (0,0489га).

Наименование (реквизиты) юридического лица, фамилия, имя, отчество физического лица, местонахождения (регистрация) правообладателя Российская Федерация

Площадь – 1,2701 га

Документы – основания пользования лесным участком: лесной участок в пользование не предоставлен.

(договор аренды лесного участка, постоянное (бессрочное) пользование лесным участком, договор безвозмездного срочного пользования лесным участком, реквизиты договора, срок пользования)

Категория земель – Леса, выполняющие функции защиты природных и иных объектов (леса, расположенные в защитных полосах лесов).

Лесистость территории – 56,1 %.

Должностное лицо органа, осуществляющего ведение государственного лесного реестра

Г.В. Сельчуков
(Ф.И.О)

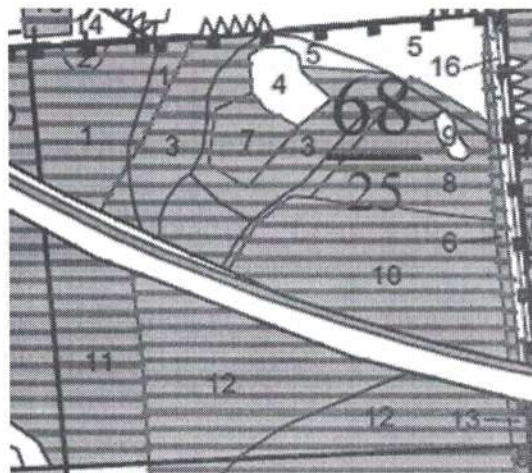


04.07.2022 г.
Дата

КАРТА-СХЕМА
расположения и границы лесного участка

Брянская область, Брянский район
(субъект Российской Федерации, муниципальное образование)

ГКУ Брянской области «Брянское лесничество» Стяжновское участковое
лесничество (б. Ковшовское), кв. 68
(название)



Должностное лицо органа,
осуществляющего ведение
государственного лесного
реестра

Г.В. Сельчуков
(Ф.И.О)



04.07.2022 г.
Дата

Таксационное описание

ГКУ ВО"Брянское л-во" Стяжновское уч.л-во (б.Ковшовское л-во) ЛЕСОПАРКОВЫЕ ЗОНЫ Квартал: 68

Состав, : Э л : В : Д : К Г : В : Тип : П : Запас сырораств. : К : Запас на выделе, м3	Я л : о : В : и : л р : о : леса : о : леса, м3	л :
Площадь, : подрост, : Я л : о : В : и : л р : о : леса : о : леса, м3	р : е : с : з : ы : а : н : л :	л :
Мелкие деревья, : подлесок, : р : е : с : з : ы : а : н : л :	у : м а : р : с : м : в : и : тип : н : На : В т ч о :	т :
Рельеф, : почва, : с : е : а : о : е : о : т : лесор. : о : : Общий : по : в : Сухо : Ре : ест. :	т : а : о : е : о : т : лесор. : о : : Общий : по : в : Сухо : Ре : ест. :	л :
Особенности, : рельеф, : с : е : а : о : е : о : т : лесор. : о : : Общий : по : в : Сухо : Ре : ест. :	т : а : о : е : о : т : лесор. : о : : Общий : по : в : Сухо : Ре : ест. :	л :
Выдела, : особенности, : -н : с : т : т : з : э : е : услов. : т : га : на : сост. : а : стоя : дин : воз. : Общий : Лик :	н : т : с : т : т : з : э : е : услов. : т : га : на : сост. : а : стоя : дин : воз. : Общий : Лик :	л :
Выдела, : выдела, : н : т : с : т : т : з : э : е : услов. : т : га : на : сост. : а : стоя : дин : воз. : Общий : Лик :	н : т : с : т : т : з : э : е : услов. : т : га : на : сост. : а : стоя : дин : воз. : Общий : Лик :	л :

1 2,1 лесные культуры 1 С 79 26 28 4 2 1А ВР ,8 400 840 840 2 21 21 11 15% ЛПО:ВЫБОР.САНР

10С повреждение НИЗОВЫМ ПОЖАРОМ, 14 г., СОСНА, СЛАБАЯ А2 СТЕПЕНЬ ПОВР.

3 3,7 лесные культуры 1 С 79 27 28 4 2 1 ВР ,6 320 1184 1184 В2

подлесок: Р РЕДКИЙ повреждение НИЗОВЫМ ПОЖАРОМ, 15 г., СОСНА, СЛАБАЯ СТЕПЕНЬ ПОВР. НАСАЖД.ПРОЙДЕНО РУБКОЙ,

6 ,4 лесные культуры 1 Б 37 13 12 4 2 2 ВР ,6 70 28 28 А2

подлесок: КУЛ РЕДКИЙ

10 4,0 лесные культуры 1 С 70 25 26 4 2 1 ВР ,7 340 1360 1360 20

0 +000000 подлесок: Р КУЛ РЕДКИЙ повреждение НИЗОВЫМ ПОЖАРОМ, 14 г., СОСНА, СЛАБАЯ СТЕПЕНЬ ПОВР.

11 2,4 лесные культуры 1 С 79 28 28 4 2 1А ЧЕР ,8 440 1056 1056 12 В3

подлесок: КУЛ Р СРЕДНИЙ

12 5,8 лесные культуры 1 С 65 25 28 4 2 1А ВР ,7 340 1972 1972 29 А2

подлесок: КУЛ Р РЕДКИЙ повреждение НИЗОВЫМ ПОЖАРОМ, 14 г., СОСНА, СЛАБАЯ СТЕПЕНЬ ПОВР.

16 ,8 ЛЭП ширина 20,0 м

**ИЗ ГОСУДАРСТВЕННОГО ЛЕСНОГО РЕЕСТРА № 4 от 07.04.2022 г.
(план лесного участка)**

Номер государственного учета в лесном реестре _____
 Кадастровые номера (при наличии) _____
 Условный номер при наличии _____
 Предыдущий кадастровый (условный) номер _____

ЛЕСНОЙ УЧАСТОК

Адрес (местоположение) Брянская область, Брянский район
(указывается субъект Российской Федерации, муниципальное образование, лесничество или
 лесопарк, квартал и (или) выдел)

ГКУ Брянской области «Брянское лесничество» Снежетьское участковое
 лесничество (бывшее Снежетьское), квартал 73 ч.в.2 (0,0068га); ч.в.3 (1,0096га);
 ч.в.4 (0,9065га); ч.в.5 (0,4283га); ч.в.7(0,2184га).

Наименование (реквизиты) юридического лица, фамилия, имя,
 отчество физического лица, местонахождения (регистрация)
 правообладателя Российская Федерация

Площадь – 2,5696 га

Документы – основания пользования лесным участком: лесной участок в
 пользование не предоставлен.

(договор аренды лесного участка, постоянное (бессрочное) пользование лесным участком, договор безвозмездного срочного
 пользования лесным участком, реквизиты договора, срок пользования)

Категория земель – Леса, выполняющие функции защиты природных и иных
 объектов (леса, расположенные в защитных полосах лесов).

Лесистость территории – 56,1%.

Должностное лицо органа,
 осуществляющего ведение
 государственного лесного реестра

Г.В. Сельчуков
(Ф.И.О)

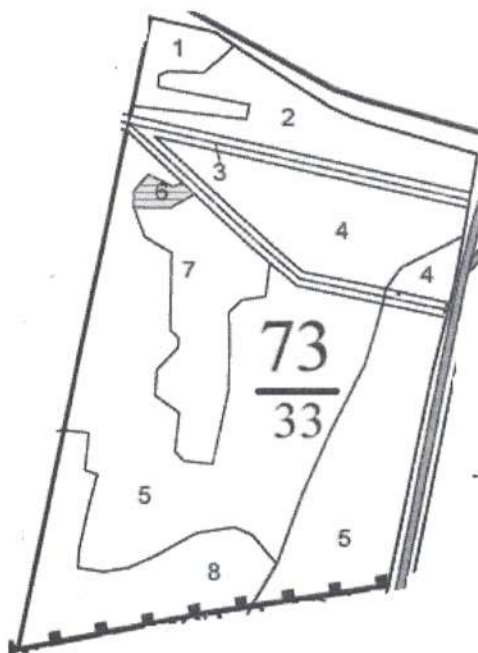


04.07.2022 г.
Дата

**КАРТА-СХЕМА
расположения и границы лесного участка**

Брянская область, Брянский район
(субъект Российской Федерации, муниципальное образование)

ГКУ Брянской области «Брянское лесничество» Снежетьское участковое
лесничество (бывшее Снежетьское), кв. 73
(название)



Должностное лицо органа,
осуществляющего ведение
государственного лесного
реестра

Г.В. Сельчуков
(Ф.И.О)



04.07.2022 г.
Дата

ВЫПИСКА
ИЗ ГОСУДАРСТВЕННОГО ЛЕСНОГО РЕЕСТРА № 4 от 07.04.2022
(план лесного участка)

Номер государственного учета в лесном реестре _____
 Кадастровые номера (при наличии) _____
 Условный номер при наличии _____
 Предыдущий кадастровый (условный) номер _____

ЛЕСНОЙ УЧАСТОК

Адрес (местоположение) Брянская область, Брянский район
(указывается субъект Российской Федерации, муниципальное образование, лесничество или лесопарк, квартал и (или) выдел)

ГКУ Брянской области «Брянское лесничество» Снежетьское участковое лесничество (бывшее Снежетьское), квартал 74 ч.в.6 (0,9102га); ч.в.7 (0,0733га); ч.в.11 (0,3841га); ч.в.12 (0,2042га); ч.в.18(0,6422га).

Наименование (реквизиты) юридического лица, фамилия, имя, отчество физического лица, местонахождения (регистрация) правообладателя Российская Федерация

Площадь – 2,2140 га

Документы – основания пользования лесным участком: лесной участок в пользование не предоставлен.

(договор аренды лесного участка, постоянное (бессрочное) пользование лесным участком, договор безвозмездного срочного пользования лесным участком, реквизиты договора, срок пользования)

Категория земель – Леса, выполняющие функции защиты природных и иных объектов (леса, расположенные в защитных полосах лесов)..

Лесистость территории – 56,1%.

Должностное лицо органа, осуществляющего ведение государственного лесного реестра

Г.В. Сельчуков
(Ф.И.О)

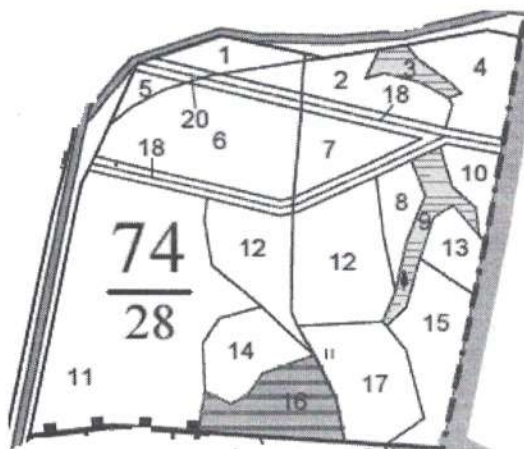


04.07.2022 г.
Дата

КАРТА-СХЕМА
расположения и границы лесного участка

Брянская область, Брянский район
(субъект Российской Федерации, муниципальное образование)

ГКУ Брянской области «Брянское лесничество» Снежетьское участковое
лесничество (бывшее Снежетьское), кв. 74
(название)



Должностное лицо органа,
осуществляющего ведение
государственного лесного
реестра

Г.В. Сельчуков
(Ф.И.О)



04.07.2022 г.
Дата

Таксационное описание

ГКУ ВО "Брянское л-во" Снежельское Уч.л-во (б.Снежельское л-во) ЛЕСОПАРКОВЫЕ ЗОНЫ Квартал: 74

Н в:	Пло-	Состав,	Э л :	В :	Д :	К Г :	Б :	Т и п :	П :	З а п а с	с ы р о р а с т .	К :	З а п а с	н а	в ы д е л е ,	м 3			
о :	ы ш а д ь ,	п о д р о с т ,	я л е :	о :	в :	и л р :	о :	л е с а :	л :	о :	л е с а ,	л :	о :	л е с а ,	м 3				
м д :	п о ч в а ,	п о д л е с о к ,	р е с :	з ы :	а :	н :	н :	л :	н :	н а :	н а :	д е р .	о б щ и й :	з а х л а м л е н .		х о з я и с т в е н н ы е			
е е :	г а	р е л ь ф е ,	с е :	а :	о :	е о о :	т :	л е с о р .	о :	о б щ и й :	п о :	в :	с у х о :	р е -	е с т .	р а с п о р я ж е н и я			
р л :	о с о б е н н о с т и	о с о б е н н о с т и	н т :	с :	т :	з ы :	е :	у с л о в .	т :	г а :	н а :	с о с т .	а :	с т о я :	д и н :	в о з .	о б щ и й :	л и к -	
а :	в ы д е л а	в ы д е л а	н т :	т :	а :	р :	р :	т :	а :	в ы д е л :	п о р о д :	р :	в и д а :						

6 2,8 7С2Е1В+ДН 1 С 90 27 36 5 3 1 ЛЩКС 7 350 980 686 1
 27 Е 26 32 С2 196 1
 Б 70 25 26 98 2

подрост: 10Е (15) 4,0 м,
 подлесок: ЛЩ КУЛ СРЕДНИЙ
 Уч.ЛЕСОВ ВОКРУГ СЕЛ.НАС.ПУНКТ.
 селекционная оценка: НОРМАЛЬНЫЕ

7 ,9 6Е1СЗВ+ОС 1 Е 85 27 30 5 3 1 ЧЕР 7 340 306 183 1
 26 С 27 36 ВЗ 31 1
 В 70 25 28 92 2

подлесок: КУЛ ГУСТОЙ
 СОСТАВ НЕОДНОРОДНЫЙ, ПОЛНОТА НЕРАВНОМЕРНАЯ, Уч.ЛЕСОВ ВОКРУГ СЕЛ.НАС.ПУНКТ.
 селекционная оценка: НОРМАЛЬНЫЕ

11 6,8 7С2Е1В+ДН 1 С 95 28 44 5 3 1 ОРЛ 7 380 2584 1809 1
 28 Е 27 32 С2 517 1
 Б 80 26 36 258 3

подлесок: КУЛ ЛЩ Р ГУСТОЙ
 Уч.ЛЕСОВ ВОКРУГ СЕЛ.НАС.ПУНКТ.
 селекционная оценка: НОРМАЛЬНЫЕ

ОЧ.ОТ ЗАХЛАМ-Я

12 3,5 4Е2ДЗВ10Лч 1 Е 85 25 32 5 3 1 ЛЩКП 6 290 1015 406 1
 25 Д 25 40 ДЗ 203 2
 Б 26 30 304 2
 ОЛч 25 30 102 2

подлесок: ЛЩ Р КУЛ ГУСТОЙ
 СОСТАВ НЕОДНОРОДНЫЙ, ПОЛНОТА НЕРАВНОМЕРНАЯ, Уч.ЛЕСОВ ВОКРУГ СЕЛ.НАС.ПУНКТ.
 селекционная оценка: НОРМАЛЬНЫЕ

ЛПО:УБ.НЕЛ.ДР.

18 1,8 ГАЗОПРОВОД 1 С 95 28 44 5 3 1 ОРЛ 7 380 2584 1809 1
 28 Е 27 32 С2 517 1
 Б 80 26 36 258 3

подлесок: ЛЩ Р КУЛ ГУСТОЙ
 СОСТАВ НЕОДНОРОДНЫЙ, ПОЛНОТА НЕРАВНОМЕРНАЯ, Уч.ЛЕСОВ ВОКРУГ СЕЛ.НАС.ПУНКТ.
 селекционная оценка: НОРМАЛЬНЫЕ

ОЧ.ОТ ЗАХЛАМ-Я



МИНИСТЕРСТВО ПРИРОДНЫХ РЕСУРСОВ И ЭКОЛОГИИ РОССИЙСКОЙ ФЕДЕРАЦИИ

**ФЕДЕРАЛЬНОЕ АГЕНТСТВО ЛЕСНОГО ХОЗЯЙСТВА
(РОСЛЕСКОЗ)**

П Р И К А З

18.03.2022

№ 192

Москва

**Об отнесении лесов на территории Брянского лесничества
Брянской области к защитным лесам и установлении их границ**

В соответствии со статьей 81 Лесного кодекса Российской Федерации, пунктом 5.4.4 Положения о Федеральном агентстве лесного хозяйства, утвержденного постановлением Правительства Российской Федерации от 23.09.2010 № 736, на основании проектной документации по изменению и установлению границ лесов, расположенных в лесопарковых зонах, в лесах Стяжновского (бывшее Ковшовское), Снежетьского (бывшее Снежетьское) и Фокинского (бывшее МУСП «Отрадное») участковых лесничеств Брянского лесничества Брянской области, согласованной письмом Рослесхоза от 09.02.2022 № АВ-03-27/2836, а также приказа Управления лесами Брянской области от 16.02.2022 № 69 «Об утверждении проектной документации по изменению границ лесов, расположенных в лесопарковых зонах ГКУ Брянской области «Брянское лесничество» п р и к а з ы в а ю:

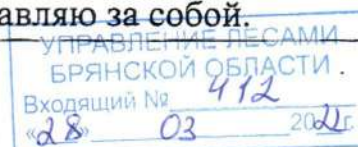
1. Отнести леса, расположенные на территории Брянского лесничества Брянской области, к категории защитных лесов «леса, выполняющие функции защиты природных и иных объектов (леса, расположенные в защитных полосах лесов)» согласно приложению № 1 к настоящему приказу.

2. Установить границы лесов, отнесенных к категории защитных лесов «леса, выполняющие функции защиты природных и иных объектов (леса, расположенные в защитных полосах лесов)», согласно приложениям №№ 2 – 3 к настоящему приказу.

3. ФГБУ «Рослесинфорг» обеспечить размещение настоящего приказа на официальном сайте Федерального агентства лесного хозяйства в информационно-телекоммуникационной сети «Интернет» в течение семи дней с даты регистрации настоящего приказа.

4. Контроль за исполнением настоящего приказа оставляю за собой.

Заместитель руководителя



А.О. Винокурова

Приложение № 1 к приказу Рослесхоза
от 18.03.2022 № 192

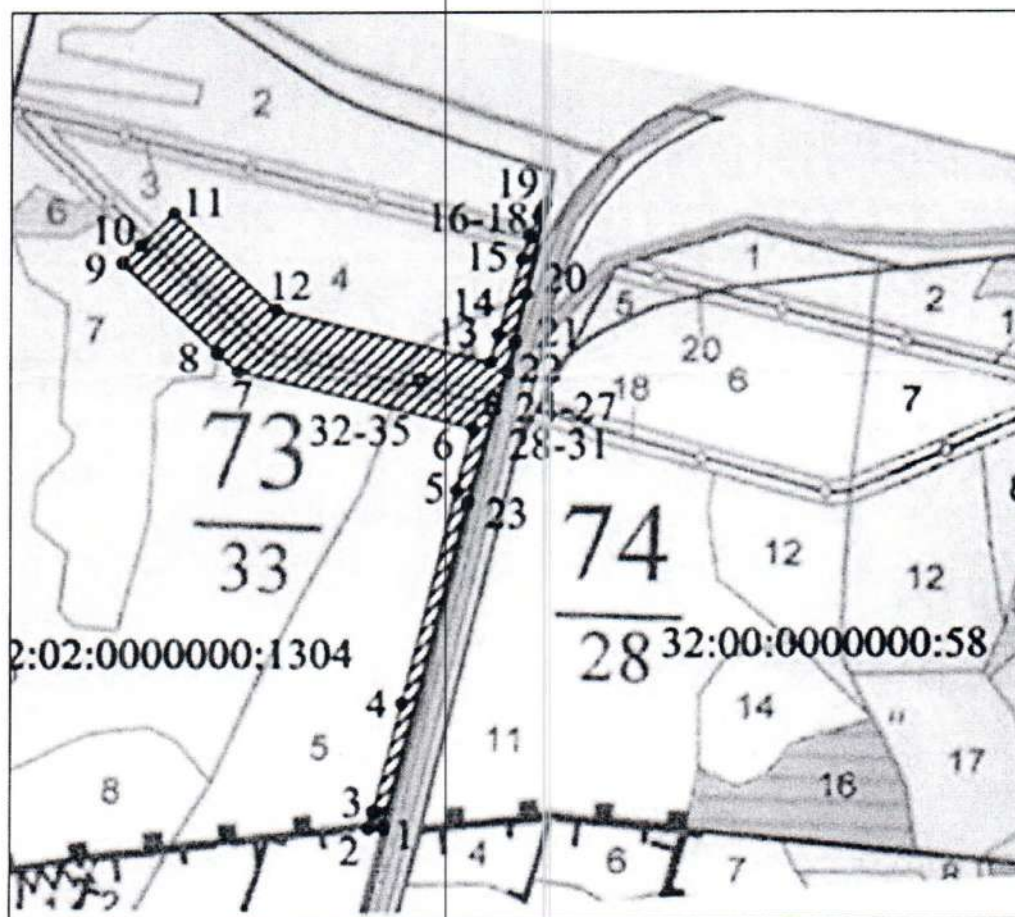
Местоположение лесных участков, на которых расположены леса, отнесенные к категории защитных лесов «леса, выполняющие функции защиты природных и иных объектов (леса, расположенные в защитных полосах лесов)», на территории Брянского лесничества Брянской области

Участковое лесничество	Местоположение лесных участков в соответствии с лесоустроительной документацией	Площадь, га
1	2	3
Снежетьское	Брянский лесхоз, Снежетьское лесничество, кварталы 73 (части выделов 2-5, 7), 74 (части выделов 6, 7, 11, 12, 18)	4,7836
Стяжновское	Брянский лесхоз, Ковшовское лесничество, кварталы 50 (части выделов 8, 10, 11, 13, 17, 21, 22, 26, 27, 31, 32, 36, 38, 39), 59 (части выделов 2, 5-8, 10, 16-18, 22, 24, 32, 33, 44-46, 49, 50-52), 67 (части выделов 8-10), 68 (части выделов 1, 3, 6, 10-12, 16)	9,7191

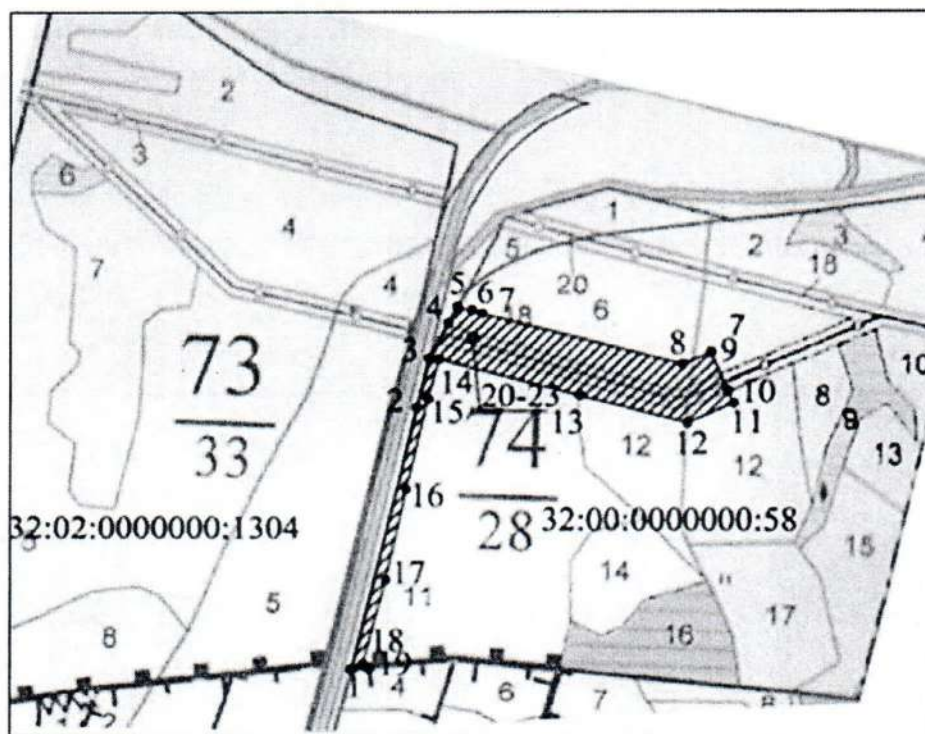
Приложение № 2 к приказу Рослесхоза
от 18.03.2022 № 192

**Графическое описание местоположения границ земель, на которых
располагаются леса, выполняющие функции защиты природных и иных
объектов (леса, расположенные в защитных полосах лесов), на территории
Брянского лесничества Брянской области**

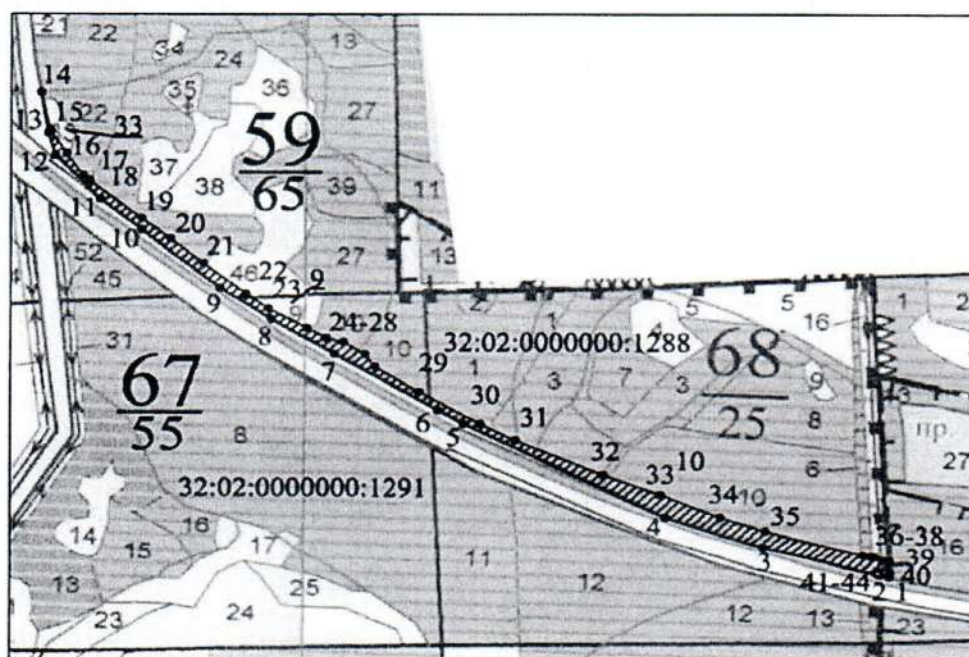
Лесной участок № 1 площадью 2,5696 га, расположенный в квартале 73 (части
выделов 2, 3, 4, 5, 7) Снежетьского участкового лесничества
(бывшее Снежетьское лесничество)



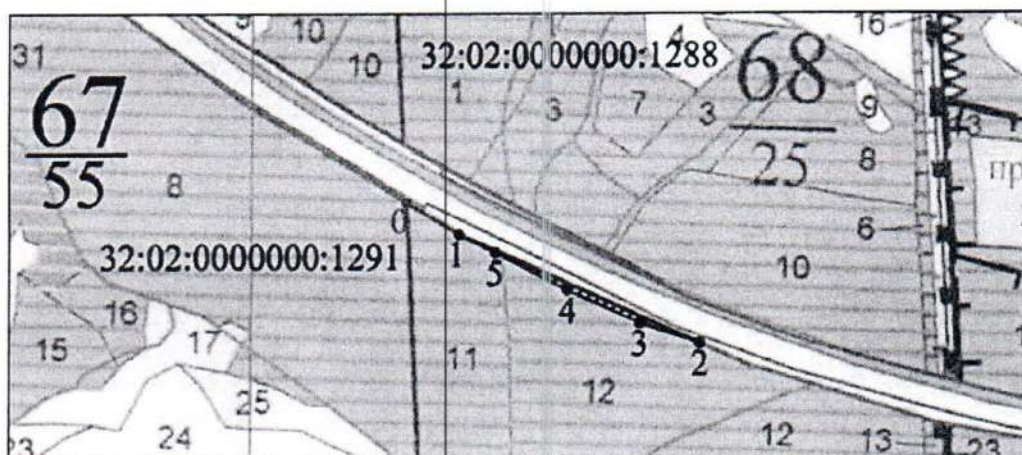
Лесной участок № 2 площадью 2,2140 га, расположенные в квартале 74 (части выделов 6, 7, 11, 12, 18) Снежетьского участкового лесничества (бывшее Снежетьское лесничество)



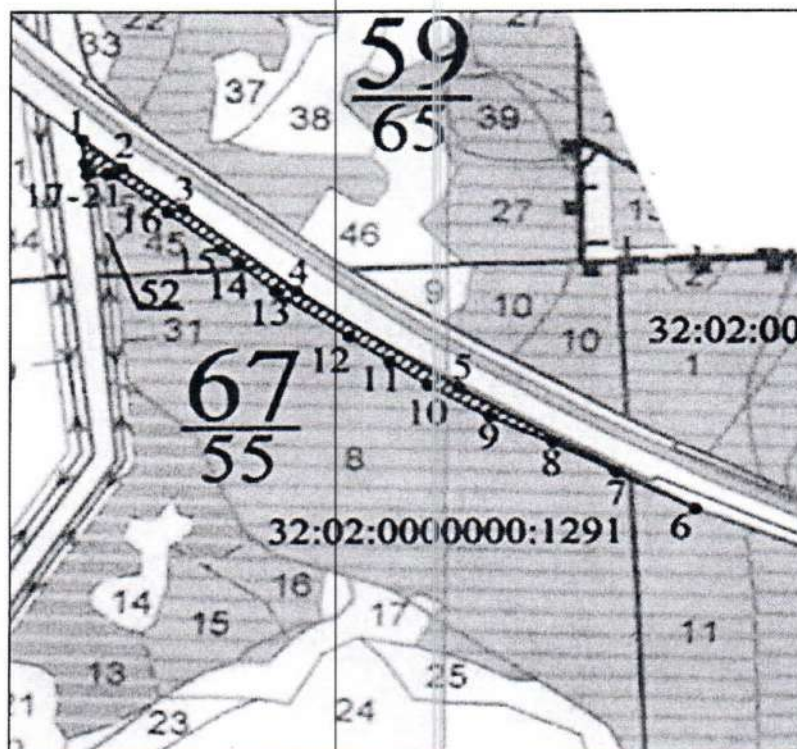
Лесной участок № 3 площадью 1,9044 га, расположенный в кварталах 59 (части выделов 22, 24, 33, 46), 67 (части выделов 9, 10), 68 (части выделов 1, 3, 6, 10, 16) Стяжновского участкового лесничества (бывшее Ковшовское лесничество)



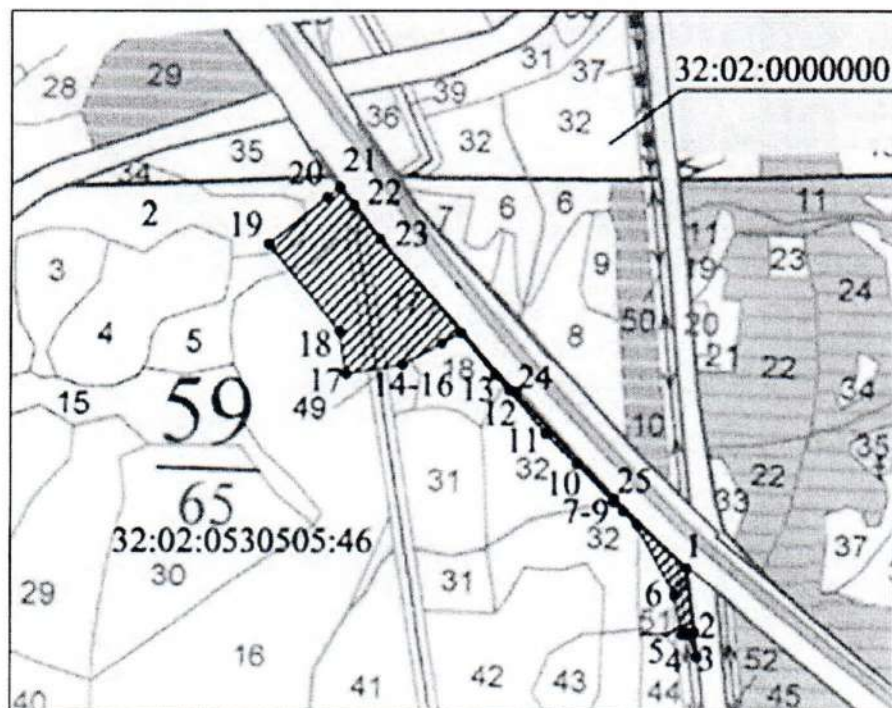
Лесной участок № 4 площадью 0,1094 га, расположенный в квартале 68 (части выделов 11, 12) Стяжновского участкового лесничества (бывшее Ковшовское лесничество)



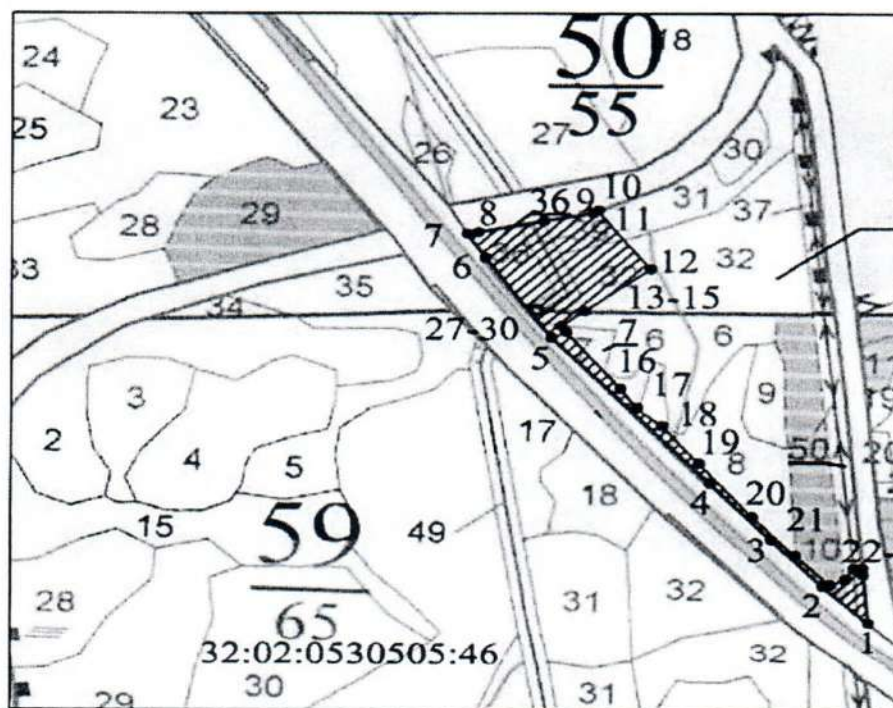
Лесной участок № 5 площадью 0,5978 га, расположенные в кварталах 59 (части выделов 45, 52), 67 (часть выдела 8), 68 (часть выдела 11) Стяжновского участкового лесничества (бывшее Ковшовское лесничество)



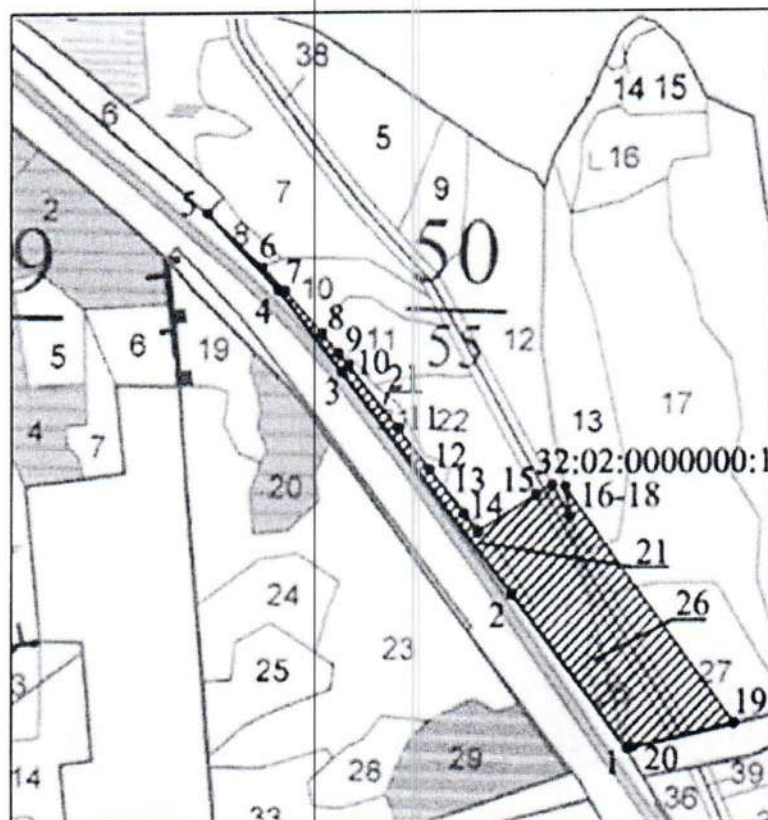
Лесной участок № 6 площадью 2,0966 га, расположенный в квартале 59 (части выделов 2, 5, 16, 17, 18, 32, 44, 49, 51) Стяжновского участкового лесничества (бывшее Ковшовское лесничество)



Лесной участок № 7 площадью 1,5825 га, расположенный в кварталах 50 (части выделов 31, 32, 36, 39), 59 (части выделов 6, 7, 8, 10, 50) Стяжновского участкового лесничества (бывшее Ковшовское лесничество)



Лесной участок № 8 площадью 3,4284 га, расположенный
 в квартале 50 (части выделов 8, 10, 11, 13, 17, 21, 22, 26, 27, 38)
 Стяжновского участкового лесничества (бывшее Ковшовское лесничество)



Условные обозначения:

_____ - границы лесного участка

Приложение № 3 к приказу Рослесхоза
от 18.03.2021 № 192

**Перечень координат характерных точек границ земель, на которых
располагаются леса, выполняющие функции защиты природных и иных
объектов (леса, расположенные в защитных полосах лесов),
на территории Брянского лесничества Брянской области**

Система координат: МСК-32

Порядковый номер характерной (поворотной) точки	Координаты, м	
	X	Y
Лесной участок № 1 – 2,5696 га		
1	483862.64	2185229.39
2	483861.81	2185217.31
3	483876.09	2185221.39
4	483971.09	2185244.62
5	484155.33	2185289.79
6	484207.31	2185303.24
7	484257.30	2185108.00
8	484274.43	2185090.85
9	484352.79	2185021.39
10	484368.16	2185027.74
11	484395.35	2185054.75
12	484311.33	2185138.81
13	484265.60	2185318.32
14	484289.84	2185324.59
15	484355.50	2185344.58
16	484376.14	2185350.86
17	484392.37	2185358.27
18	484397.84	2185360.83
19	484402.71	2185364.18
20	484325.67	2185347.40
21	484283.77	2185338.43
22	484257.12	2185332.34
23	484307.39	2185348.60
1	483862.64	2185229.39
24	484231.05	2185320.19
25	484233.05	2185320.19
26	484233.05	2185322.19
27	484231.05	2185322.19
24	484231.05	2185320.19
28	484222.57	2185318.42
29	484224.57	2185318.42

Порядковый номер характерной (поворотной) точки	Координаты, м	
	X	Y
30	484224.57	2185320.42
31	484222.57	2185320.42
28	484222.57	2185318.42
32	484251.02	2185258.44
33	484251.02	2185260.44
34	484249.02	2185260.44
35	484249.02	2185258.44
32	484251.02	2185258.44
Лесной участок № 2 – 2,2140 га		
1	483859.60	2185258.91
2	484142.93	2185328.42
3	484195.93	2185341.70
4	484234.25	2185362.05
5	484252.47	2185371.72
6	484248.43	2185387.18
7	484245.05	2185398.29
8	484190.27	2185611.39
9	484203.34	2185641.39
10	484161.89	2185659.35
11	484148.42	2185665.27
12	484127.01	2185616.56
13	484156.50	2185502.76
14	484195.57	2185351.96
15	484152.35	2185340.69
16	484055.12	2185317.19
17	483957.40	2185295.51
18	483866.04	2185271.57
19	483861.48	2185277.06
1	483859.60	2185258.91
20	484219.21	2185386.98
21	484219.21	2185388.98
22	484217.21	2185388.98
23	484217.21	2185386.98
20	484219.21	2185386.98
Лесной участок № 3 – 1,9044 га,		
1	479355.02	2176121.25
2	479357.71	2176109.88
3	479396.45	2175966.38
4	479439.17	2175846.02

Порядковый номер характерной (поворотной) точки	Координаты, м	
	X	Y
5	479568.21	2175594.12
6	479586.32	2175561.77
7	479663.03	2175433.07
8	479711.14	2175355.48
9	479754.13	2175292.22
10	479834.48	2175196.26
11	479876.36	2175144.87
12	479935.92	2175089.96
13	479966.25	2175080.96
14	480019.08	2175072.06
15	479969.19	2175084.26
16	479939.42	2175103.64
17	479908.63	2175123.70
18	479901.95	2175131.76
19	479849.66	2175196.39
20	479823.02	2175231.57
21	479788.63	2175271.78
22	479746.41	2175324.00
23	479726.12	2175351.77
24	479699.14	2175399.40
25	479685.53	2175423.42
26	479679.90	2175444.66
27	479662.97	2175471.53
28	479645.83	2175484.07
29	479610.87	2175539.26
30	479568.20	2175615.41
31	479545.69	2175659.05
32	479498.02	2175769.16
33	479470.78	2175839.74
34	479439.46	2175914.09
35	479420.60	2175968.98
36	479386.07	2176088.67
37	479383.89	2176097.16
38	479382.33	2176103.29
39	479377.53	2176122.05
40	479360.51	2176122.48
1	479355.02	2176121.25
41	479361.81	2176106.49
42	479361.81	2176108.69

Порядковый номер характерной (поворотной) точки	Координаты, м	
	X	Y
43	479359.61	2176108.69
44	479359.61	2176106.49
41	479361.81	2176106.49
Лесной участок № 4 – 0,1094 га		
1	479502.08	2175609.62
2	479394.54	2175857.75
3	479414.40	2175796.41
4	479446.68	2175721.72
5	479483.58	2175647.07
1	479502.08	2175609.62
Лесной участок № 5 – 0,5978 га		
1	479872.60	2175082.98
2	479843.33	2175117.35
3	479801.33	2175168.87
4	479719.82	2175266.30
5	479622.75	2175406.96
6	479502.08	2175609.62
7	479538.33	2175543.11
8	479568.24	2175488.24
9	479594.84	2175433.51
10	479625.32	2175380.34
11	479649.37	2175347.09
12	479674.79	2175311.96
13	479718.82	2175248.37
14	479747.80	2175216.14
15	479760.74	2175201.75
16	479798.06	2175155.43
17	479837.52	2175109.14
18	479837.41	2175103.55
19	479836.72	2175086.48
20	479846.54	2175085.60
21	479848.48	2175084.54
1	479872.60	2175082.98
Лесной участок № 6 – 2,0966 га		
1	479895.73	2175052.76
2	479831.11	2175060.34
3	479806.35	2175063.27
4	479830.03	2175054.45
5	479828.83	2175047.91

Порядковый номер характерной (поворотной) точки	Координаты, м	
	X	Y
6	479867.70	2175040.40
7	479940.73	2175000.90
8	479954.57	2174986.76
9	479964.66	2174976.46
10	480003.16	2174937.72
11	480034.67	2174905.27
12	480077.68	2174867.91
13	480094.35	2174852.65
14	480137.60	2174816.59
15	480126.84	2174796.12
16	480105.32	2174755.19
17	480095.42	2174696.01
18	480138.85	2174688.75
19	480228.09	2174614.91
20	480274.79	2174675.30
21	480285.16	2174688.71
22	480266.68	2174703.77
23	480233.36	2174730.94
24	480076.68	2174873.35
25	479967.45	2174977.51
1	479895.73	2175052.76
Лесной участок № 7 – 1,5825 га		
1	479962.73	2175054.91
2	480002.52	2175013.16
3	480052.63	2174966.95
4	480112.36	2174912.55
5	480266.05	2174770.10
6	480353.92	2174709.72
7	480379.99	2174693.69
8	480381.88	2174703.26
9	480393.69	2174762.61
10	480402.58	2174807.36
11	480404.53	2174811.90
12	480341.18	2174859.09
13	480295.48	2174800.05
14	480278.86	2174778.58
15	480271.90	2174783.44
16	480211.10	2174832.40
17	480191.22	2174847.18

Порядковый номер характерной (поворотной) точки	Координаты, м	
	X	Y
18	480172.49	2174869.72
19	480133.77	2174902.83
20	480077.34	2174950.39
21	480035.84	2174988.64
22	480004.59	2175020.03
23	480009.72	2175033.81
24	480021.91	2175041.08
25	480022.34	2175049.15
26	480014.94	2175049.87
1	479962.73	2175054.91
27	480295.06	2174755.60
28	480297.06	2174755.60
29	480297.06	2174757.60
30	480295.06	2174757.60
27	480295.06	2174755.60
Лесной участок № 8 – 3,4284 га		
1	480410.15	2174676.24
2	480566.91	2174554.65
3	480790.06	2174372.25
4	480872.80	2174304.70
5	480952.22	2174229.96
6	480896.26	2174287.77
7	480871.90	2174312.06
8	480828.37	2174351.37
9	480808.55	2174368.92
10	480796.05	2174379.99
11	480734.07	2174432.41
12	480691.33	2174466.80
13	480646.99	2174503.52
14	480628.52	2174518.34
15	480665.15	2174580.15
16	480675.57	2174597.72
17	480643.88	2174616.34
18	480473.31	2174611.67
19	480435.48	2174788.85
20	480411.59	2174682.65
1	480410.15	2174676.24

Российская Федерация
АДМИНИСТРАЦИЯ БРЯНСКОГО РАЙОНА

241525, Брянская область, Брянский район
с.Глиннишево, ул. П.М.Яшенина, д.9
Р/сч.40204810700000100392 в Отделении по Брянской области
ГУ ЦБ РФ по Центральному Федеральному округу
ИНН 3207004800 КПП 324501001

тел.: 8-(4832) 94-10-90
факс 8-(4832) 94-21-77
E-mail:admbr@admbr.ru

№ 1-318РД от 19.10.2020

На № Пр-7942 от 21.09.2020 г. _____

Директору
ООО «ЛЕОН»
Е.Л.Кудрявцевой
pochtaleon@list.ru

Уважаемая Елена Леонидовна!

По вопросу предоставления информации в отношении территории, на которой находится объект капитального строительства – «Автомобильная дорога Р-120 Орел-Брянск-Смоленск-граница с Республикой Белоруссия, обход г.Брянска, км 0+000 – 31+600, Брянская область», администрация Брянского района сообщает следующее.

Генеральные планы, в том числе границы сельских поселений, Брянского муниципального района, на территории которых находится вышеуказанный объект, утверждены:

- решением Брянского районного Совета народных депутатов от 22.02.2012 г. № 4-23-5 «Об утверждении Генерального плана Добрунского сельского поселения Брянского района Брянской области»;

- решением Брянского районного Совета народных депутатов от 31.10.2012 г. № 4-29-12 «Об утверждении Генерального плана Свенского сельского поселения Брянского района Брянской области»;

- решением Супоневского сельского Совета народных депутатов от 14.03.2013 г. № 2-20-1 «Об утверждении Генерального плана, Правил землепользования и застройки Супоневского сельского поселения».

Правила землепользования и застройки сельских поселений Брянского муниципального района, на территории которых находится вышеуказанный объект, утверждены:

- решением Брянского районного Совета народных депутатов от 22.08.2012 г. № 4-28-3 «Об утверждении Правил землепользования и застройки Добрунского сельского поселения Брянского района Брянской области»

- решением Брянского районного Совета народных депутатов от 25.06.2014 г. № 5-10-3 «Об утверждении Правил землепользования и застройки Свенского сельского поселения Брянского района Брянской области»;

- решением Супоневского сельского Совета народных депутатов от 14.03.2013 г. № 2-20-1 «Об утверждении Генерального плана, Правил землепользования и застройки Супоневского сельского поселения».

Красные линии в пределах территории Брянского муниципального района, на которой располагается указанный выше объект, не утверждались.

Схемы расположения земельных участков на кадастровом плане территории, в пределах которой находится вышеуказанный объект, не утверждались.

Границы зон действия публичных сервитутов в пределах территории Брянского муниципального района, на которой находится вышеуказанный объект, не утверждались.

Документация по планировке территории в пределах зоны размещения вышеуказанного объекта в границах Брянского муниципального района, не утверждалась.

Особо охраняемые природные территории местного значения в пределах территории Брянского муниципального района, на которой располагается указанный выше объект, отсутствуют.

Из информации, представленной отделом по ГО и ЧС администрации Брянского района следует, что в с.Октябрьское Добрунского сельского поселения расположен АО «Международный аэропорт «Брянск», относящийся к категории ГО. Ближайшие пожарные части расположены в п.Путевка (ПСЧ-2) и в г.Брянск, ул.Институтская (ПСЧ-3).

Из информации, представленной отделом жилищно-коммунального хозяйства, следует, что водозаборные узлы в пределах территории Брянского муниципального района, на которой располагается указанный выше объект, отсутствуют.

В пределах территории Брянского муниципального района, на которой располагается указанный выше объект, санитарно-защитные зоны и зоны охраны источников водоснабжения не установлены.

Первый заместитель
главы администрации



С.Б.Солоницын

И.А.Ермаков

В.А.Приставка
94-14-28

РОССИЙСКАЯ ФЕДЕРАЦИЯ
СВЕНСКАЯ СЕЛЬСКАЯ АДМИНИСТРАЦИЯ
БРЯНСКОГО РАЙОНА БРЯНСКОЙ ОБЛАСТИ

241518, Брянская обл., Брянский район, п.Свень, ул.Молодежная 14А, тел (4832) 92-70-06,92-70-08, факс (4832) 92-70-05. ОКПО 02842708, ОГРН 1053233056832, ИНН/КПП 3245002427/324501001

27.10.2020, № 584

Главному инженеру
И.А.Ивченко

На Ваш запрос № 310 от 18.09.2020 года Свенская сельская администрация предоставляет запрашиваемую информацию:

-Границы населенных пунктов Свенского сельского поселения утверждены Решением Брянского районного Совета народных депутатов от 29.04.2020 года № 6-19-4м «О внесении изменений в Генеральный план Свенского сельского поселения Брянского района Брянской области»;

-Генеральный план Свенского сельского поселения утвержден Решением Брянского районного Совета народных депутатов от 31.10.2012 года № 4-29-12 «Об утверждении Генерального плана Свенского сельского поселения Брянского района Брянской области»;

-Правила землепользования и застройки Свенского сельского поселения утверждены Решением Брянского районного Совета народных депутатов от 25.06.2014 года № 5-10-3 «Об утверждении Правил землепользования и застройки Свенского сельского поселения Брянского района Брянской области»;

Информацией об утвержденных красных линиях, об утвержденных схемах расположения земельного участка на КПТ в пределах рассматриваемой территории, применительно к которой осуществляется разработка проекта межевания территории, и срок действия которых не истек информацией; утвержденных границах зон действия публичных сервитутов в пределах зоны планируемого размещения объекта; утвержденной документации по планировке территории в пределах зоны планируемого размещения объекта не располагаем.

Объектов археологического, культурного и исторического значения в пределах зоны планируемого размещения объекта нет.

Особо охраняемых природных территории местного значения нет.

Объектов ГО и ЧС нет. Ближайший объект- Пожарно-спасательная часть № 3 Фокинского района, Лесопожарная служба в п.Пятилетка.

Зон санитарной охраны источников питьевого и хозяйственно-бытового водоснабжения в границах размещения объекта нет.

Водозаборных узлов в пределах зоны планируемого размещения объекта нет.

Глава Свенской
сельской администрации



Л.М.Евстратова



ДЕПАРТАМЕНТ ПРИРОДНЫХ РЕСУРСОВ И ЭКОЛОГИИ БРЯНСКОЙ ОБЛАСТИ

Гагарина б-р., д. 25, Брянск, 241050
Тел./факс 8-(4832)-64-60-32, E-mail: priroda@kpl32.ru
ОКПО 00099085, ОГРН 1023202748964, ИНН/КПП 3201003920/325001001

06.10.2020	№	5934-ДПРи
На № 309	от	18.09.2020

Главному инженеру
ООО Компания «Леон»
И.А. Ивченковой

160000, Вологодская обл.,
г. Вологда, ул. Челюскинцев,
д.3, оф. 514

Уважаемая Ирина Анатольевна!

Департамент природных ресурсов и экологии Брянской области рассмотрел Ваше обращение о представлении информации по объекту: «Автомобильная дорога Р-120 Орел-Брянск-Смоленск-граница с Республикой Белоруссия, обход г. Брянска, км 0+000 – км 31+600, Брянская область» и сообщает следующее.

Согласно пункту 11.1.15. положения о департаменте, утвержденного Указом Губернатора Брянской области от 29.03.2013 № 283 департамент осуществляет управление и контроль в области охраны и использования особо охраняемых природных территорий регионального значения. Объект «Автомобильная дорога Р-120 Орел-Брянск-Смоленск-граница с Республикой Белоруссия, обход г. Брянска, км 0+000 – км 31+600, Брянская область» не располагается на землях особо охраняемых природных территорий регионального значения, находящихся в ведении департамента.

В соответствии с п.5 ст.2 Федерального закона от 14.03.1995 № 33-ФЗ «Об особо охраняемых природных территориях» органы местного самоуправления создают особо охраняемые природные территории местного значения на земельных участках, находящихся в собственности соответствующего муниципального образования. Информацией о наличии (отсутствии) особо охраняемых природных территорий местного значения департамент не обладает.

Направляем сведения о видах растений и животных, занесенных в Красную книгу Брянской области и встречающихся/обитающих на территории Брянского района Брянской области. Дополнительно

сообщаем, на сайте департамента в разделе «Красная книга» размещена полная версия Красной книги Брянской области, изданная в 2016 году.

Брянский район	
Растения	<p>Виды сосудистых растений: Баранец обыкновенный, Плаун сплюснутый, Пузырник ломкий, Пузырник судетский, Фегоптерис связывающий, Сальвиния плавающая, Гроздовник многораздельный, Гроздовник полулунный, Ужовник обыкновенный, Можжевельник обыкновенный, Борец шерстистоусый, Ветреница лесная, Ломонос прямой, Печёночница благородная, Прострел раскрытый, Барбарис обыкновенный, Росянка круглолистная, Армерия обыкновенная*, Гвоздика пышная Бородник шароносный, Молодило русское, Чилим (Водяной орех), Дрок германский, Лапчатка прямая, Слива колючая, Берёза приземистая, Ива лопарская (Ива лапландская), Ива черниковидная, Зверобой волосистый, Зверобой горный, Желтушник золотистый, Зубянка луковичная, Лунник оживающий, Волчегородник обыкновенный (Волчье лыко), Болотный мирт, Одноцветка крупноцветковая, Толокнянка обыкновенная, Дудник болотный, Подлесник европейский, Линнея северная, Ворсянка волосистая, Болотноцветник щитовидный, Астра итальянская, Бодяк венгерский, Козелец пурпурный, Вероника ложная (Вероника метельчатая), Мытник скипетровидный, Наперстянка крупноцветковая, Пузырчатка малая, Змееголовник Рюйша, Шалфей поникающий, Горечавка горьковатая, Горечавка крестовидная, Шейхцерия болотная, Чемерица чёрная, Лилия саранка, Лук медвежий (Черемша), Касатик безлистный*, Касатик сибирский, Шпажник черепитчатый, Шпажник черепитчатый, Башмачок настоящий*, Башмачок пятнистый, Гудайера ползучая, Дремлик болотный, Дремлик тёмно-красный, Кокушник длиннорогий, Ладьян трёхраздельный, Любка зеленоцветковая, Мякотница однолистная, Надбородник безлистный*, Неоттианта клубочковая*, Пальчатокоренник балтийский*, Пальчатокоренник Траунштейнера*, Пальчатокоренник Фукса, Пололепестник зелёный, Пыльцеголовник длиннолистный*, Пыльцеголовник красный*, Тайник сердцевидный, Тайник яйцевидный, Хаммарбия болотная, Ятрышник клопоносный*, Ятрышник обожжённый*, Ятрышник шлемовидный*, Осока двудомная, Осока плетевидная, Осока топяная, Очеретник белый, Овсяница высочайшая, Цинна широколистная</p> <p>Виды мохообразных: Буксбаумия безлистная, Левкобриум сизы, Дикранум зелёный, Левкодон беличий, Аномодон утончённый, Гомалия трихомановидная, Некера перистая,</p>
Грибы	<p>Виды грибов: Гериций кораллоподобный, Гиропор каштановый, Рогатик пестиковый, Грифола курчавая*, Головач гигантский (Лангермания гигантская)</p> <p>Виды лишайников: Пармелина липовая, Пельтигера окаймлённая</p>
Животные	<p>Виды птиц: Пискулька*, Скопа*, Змеяд*, Обыкновенный осоед, Орлан-белохвост*, Балобан* (пролетал), Кобчик, Обыкновенная пустельга, Глухарь, Серый журавль, Дупель, Малая чайка, Воробьиный сычик, Домовый сыч, Филин*, Зелёный дятел, Средний пёстрый дятел*, Трёхпалый дятел, Лесной жаворонок, Серый сорокопут*</p> <p>Виды земноводных и пресмыкающихся: Жерлянка краснобрюхая, Чесночница обыкновенная, Жаба зелёная, Болотная черепаха, Веретеница ломкая, Обыкновенная медянка</p> <p>Виды миноги и рыбы: Украинская минога*, Стерлядь*, Вырезуб*, Днепровский усач* (Марена днепровская*), Обыкновенный подуст, Русская быстрянка*, Донской ёрш (Ёрш-носарь), Обыкновенный подкаменщик</p> <p>Виды насекомых: Дозорщик-император*, Жужелица золотокаёмчатая, Слизнед ребристый, Отшельник обыкновенный*, Пчела-плотник*, Шмель изменчивый*, Шмель необыкновенный*, Шмель плодовый, Ручейник бабочковидный, Парусник Мнемозина*, Сатир Альцион, Голубянка Арион, Бражник прозерпина, Медведица-госпожа, Малиновая лента</p> <p>Виды млекопитающих: Речная выдра, Рысь обыкновенная, Обыкновенный хомяк</p>

Примечание: *обозначены виды, занесённые в Красную книгу Российской Федерации (2008)

Объект проходит по территории зеленой зоны Брянского района.

Данные о видовом составе животных, основных видов охотничьих ресурсов их численность, плотность по результатам ЗМУ на 01.04.2020 г. (без заключения государственной экспертизы) составила:

Зеленая зона	Белка	Волк	Горно-стай	Заяц-беляк	Заяц-русак	Куница	Лисица	Рысь	Хорь	Лось
Численность	452	0	0	213	1	32	5	0	0	0

Оригинал в электронном виде в формате MS Word, подписанная ЭП, хранится в базе данных организации.

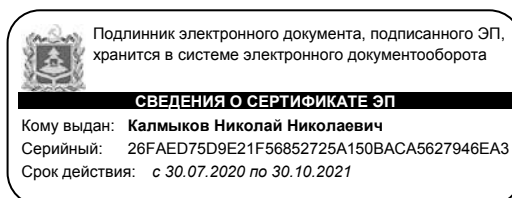
Исходящий номер документа сгенерирован автоматически при печати и хранится в соответствующей записи базы данных.

Плотность	8,74	0	0	4,0	0,09	0,62	0,23	0	0	0,04
-----------	------	---	---	-----	------	------	------	---	---	------

Зеленая зона	Кабан	Косуля	Олень благо- родный.	Глухарь	Тетерев	Рябчик	Куропатка серая
Численность	0	72	0	0	113	289	9
Плотность	0	1,47	0	0	29,29	5,17	73,76

Мероприятия по охране окружающей среды в пределах территории размещения объекта осуществлять в соответствии с требованиями действующего природоохранного законодательства.

Врио по руководству
департаментом



Калмыков Н.Н.

Исп. Ларина Л.В.
тел. (4832) 74-16-26
Жигарев А.С.
тел. (4832) 66-49-66



МЧС РОССИИ

**ГЛАВНОЕ УПРАВЛЕНИЕ
МИНИСТЕРСТВА РОССИЙСКОЙ ФЕДЕРАЦИИ
ПО ДЕЛАМ ГРАЖДАНСКОЙ ОБОРОНЫ,
ЧРЕЗВЫЧАЙНЫМ СИТУАЦИЯМ И ЛИКВИДАЦИИ
ПОСЛЕДСТВИЙ СТИХИЙНЫХ БЕДСТВИЙ
ПО БРЯНСКОЙ ОБЛАСТИ
(Главное управление МЧС России
по Брянской области)**

ул. Дуки 59, г.Брянск, 241050
Тел./факс: 74-21-64, 64-63-79
E-mail: gu.mchs32@yandex.ru

21.10.20 № УВ 182-332
На № 314 от 18.09.2020г.

Главному инженеру
ООО «Леон»

И.А. Ивченковой

ул. Челюскинцев, д. 3, оф. 514,
г. Вологда, 160000

pochtaleon@list.ru

Уважаемая Ирина Анатольевна!

Главное управление МЧС России по Брянской области на Ваш запрос сообщает, что для решения вопроса о необходимости разработки подраздела ПМ ГОЧС в составе проектной документации необходимо заполнение заявления в строгом соответствии с приведенными к Приложению А ГОСТ Р 55201-2012 комментариями по каждому разделу запроса.

Дополнительно сообщаем, что ближайшие к объекту следующие пожарно-спасательные подразделения:

ПСЧ-1 ПСО ФПС ГУ МЧС России по Брянской области (г. Брянск ул. Советская 43);

ПСЧ-2 ПСО ФПС ГУ МЧС России по Брянской области (Брянский район, п. Путевка, ул. Строителей 29);

ПСЧ-3 ПСО ФПС ГУ МЧС России по Брянской области (г. Брянск, ул. Котовкого 32);

ПСЧ-8 ПСО ФПС ГУ МЧС России по Брянской области (г. Брянск, пр-т. Станке-Димитрова 49).

Врио начальника Главного управления
полковник внутренней службы

Н.В. Яньков



ФЕДЕРАЛЬНОЕ АГЕНТСТВО ВОДНЫХ РЕСУРСОВ

МОСКОВСКО-ОКСКОЕ
БАССЕЙНОВОЕ ВОДНОЕ УПРАВЛЕНИЕ
(Московско-Окское БВУ)

ОТДЕЛ ВОДНЫХ РЕСУРСОВ
ПО БРЯНСКОЙ ОБЛАСТИ

ул. Калинина, д. 34, г. Брянск, 241050
тел. (4832) 74-06-11, факс (4832) 66-36-09
e-mail: bryansk@m-obvu.ru
http://m-obvu.ru
ОКПО 01033071, ОГРН 1037739275617
ИНН/КПП 3233012419/770801001

Директору
ООО Компания «ЛЕОН»

Кудрявцевой Е.Л.

Челюскинцев ул., д. 3,
г. Вологда, 160000

23.10.2020

№ 736

На № 346

от 30.09.2020

О водных объектах

Отдел водных ресурсов по Брянской области Московско-Окского бассейнового водного управления Федерального агентства водных ресурсов (далее – Отдел) рассмотрев Ваше письмо о предоставлении информации о водных объектах, пересекаемых при выполнении работ по объекту: «Автомобильная дорога Р-120 Орел-Брянск-Смоленск-граница с Республикой Беларусь, обход Брянска, км 0+000 – км 31+600, Брянская область» сообщает следующее:

1. Информация об особенностях режима пересекаемых водных объектов, их физико-географических, морфологических и других особенностях в Отделе отсутствует;
2. Информация о местоположении береговой линии (границы водного объекта) в Отделе отсутствуют;
3. Ширина водоохранной зоны и прибрежной защитной полосы водных объектов определяется в соответствии со статьей 65 Водного кодекса Российской Федерации от 03.06.2006 г. № 74-ФЗ.

Заместитель руководителя - начальник
отдела водных ресурсов по Брянской
области Московско-Окского БВУ

В.В. Захаренков

Смоловский С.Б.
66-36-09

РОССИЙСКАЯ ФЕДЕРАЦИЯ

**УПРАВЛЕНИЕ ПО ОХРАНЕ И СОХРАНЕНИЮ ИСТОРИКО-КУЛЬТУРНОГО НАСЛЕДИЯ БРЯНСКОЙ ОБЛАСТИ**

ул. Фокина, д. 31, г. Брянск, 241050
Тел. / факс 67-50-57, E-mail: uikn32@yandex.ru

20.10.2020 № *1-2/1897*
на № 308 от 18.09.2020

Главному инженеру
ООО Компания «Леон»
И.А. Ивченковой

Уважаемая Ирина Анатольевна!

На участке реализации проектных решений по объекту: «Автомобильная дорога Р-120 Орел – Брянск - Смоленск – граница с Республикой Белоруссия, обход г. Брянска, км 0+000 – км 31+600, Брянская область» отсутствуют объекты культурного наследия, включенные в единый государственный реестр объектов культурного наследия (памятников истории и культуры) народов Российской Федерации, выявленные объекты культурного наследия и объекты, обладающие признаками объекта культурного наследия (в т.ч. археологического).

Испрашиваемый участок расположен вне зон охраны и защитных зон объектов культурного наследия.

Информируем Вас, что в соответствии со ст. 36 Федерального закона от 25.06.2002 № 73-ФЗ «Об объектах культурного наследия (памятниках истории и культуры) народов Российской Федерации» земляные, строительные, хозяйственные и иные работы должны быть немедленно приостановлены исполнителем работ в случае обнаружения объекта, обладающего признаками объекта культурного наследия. Исполнитель работ в течение трех рабочих дней со дня их обнаружения обязан направить заявление в письменной форме об указанных объектах в региональный орган охраны объектов культурного наследия.

И.о. начальника управления

К.В. Волков

Исп. Т.А. Донченко
тел. 64-42-19

РОССИЙСКАЯ ФЕДЕРАЦИЯ

**УПРАВЛЕНИЕ ПО ОХРАНЕ И СОХРАНЕНИЮ ИСТОРИКО-КУЛЬТУРНОГО НАСЛЕДИЯ БРЯНСКОЙ ОБЛАСТИ**

ул. Фокина, д. 31, г. Брянск, 241050
Тел. / факс 67-50-57, E-mail: uikn32@yandex.ru

20.10.2020 № 1-2/1897
на № 308 от 18.09.2020

Главному инженеру
ООО Компания «Леон»
И.А. Ивченковой

Уважаемая Ирина Анатольевна!

На участке реализации проектных решений по объекту: «Автомобильная дорога Р-120 Орел – Брянск - Смоленск – граница с Республикой Белоруссия, обход г. Брянска, км 0+000 – км 31+600, Брянская область» отсутствуют объекты культурного наследия, включенные в единый государственный реестр объектов культурного наследия (памятников истории и культуры) народов Российской Федерации, выявленные объекты культурного наследия и объекты, обладающие признаками объекта культурного наследия (в т.ч. археологического).

Испрашиваемый участок расположен вне зон охраны и защитных зон объектов культурного наследия.

Информируем Вас, что в соответствии со ст. 36 Федерального закона от 25.06.2002 № 73-ФЗ «Об объектах культурного наследия (памятниках истории и культуры) народов Российской Федерации» земляные, строительные, хозяйственные и иные работы должны быть немедленно приостановлены исполнителем работ в случае обнаружения объекта, обладающего признаками объекта культурного наследия. Исполнитель работ в течение трех рабочих дней со дня их обнаружения обязан направить заявление в письменной форме об указанных объектах в региональный орган охраны объектов культурного наследия.

И.о. начальника управления

К.В. Волков

Исп. Т.А. Донченко
тел. 64-42-19